




Общество с ограниченной ответственностью «ГвинГрейс»

ПРОЕКТ ПЛАНИРОВКИ ТЕРРИТОРИИ ЛИНЕЙНОГО ОБЪЕКТА:

«Внутрипоселковый газопровод мкр. Китовка г. Инза Ульяновской области по ул. Железнодорожная, ул. Ж. Беспомощного, ул. Пролетарская, ул. Васина, ул. В. Иевлевой, ул. Авдеева, ул. Заречная, ул. 2-я Заречная, ул. К. Маркса, ул. Комарова, ул. Кр. Слободка, ул. Московская, ул. Новая, ул. Панфиловцев, ул. Пищевиков, ул. Первомайская, ул. Санаторная, тер. Тубсанатория, тер. Горпищекомбината, пер. Сызранский, ул. Сызранская, ул. Сойгина, ул. Энгельса, ул. Комарова, ул. 730 км Казарма, ул. Панфиловцев, ул. Самарская»

ТОМ 1

Основная часть

				
	09.09.2020	Порядина А.С.	Савельева Е.С.	
Версия	Дата	Начальник отдела	Исполнитель	

СОДЕРЖАНИЕ

	Содержание	2
	Пояснительная записка	3
Раздел 1	Проект планировки территории. Графическая часть. Обзорная схема расположения листов	5
	Чертеж зоны планируемого размещения линейного объекта	6
Раздел 2	Положение о размещении линейного объекта	11
2.1	Характеристики линейного объекта	11
2.2	Объекты культурного наследия	12
2.3	Мероприятия по охране окружающей среды	15
2.4	Особо охраняемые природные территории	18
2.5	Зоны с особыми условиями использования территорий	19
2.6	Мероприятия по защите от чрезвычайных ситуаций	20
2.7	Полоса отвода линейного объекта	21
2.8	Вертикальная планировка территории зоны планируемого размещения линейного объекта	161
2.9	Сведения о красных линиях линейного объекта	162
	Приложения	163
	Письмо Администрации муниципального образования «Инзенский район» Ульяновской области №1036 от 18.03.2019г.	164

				Проект планировки территории линейного объекта: «Внутрипоселковый газопровод мкр. Китовка г. Инза Ульяновской области по ул. Железнодорожная, ул. Ж. Беспомощного, ул. Пролетарская, ул. Васина, ул. В. Иевлевой, ул. Авдеева, ул. Заречная, ул. 2-я Заречная, ул. К. Маркса, ул. Комарова, ул. Кр. Слободка, ул. Московская, ул. Новая, ул. Панфиловцев, ул. Пищевиков, ул. Первомайская, ул. Санаторная, тер. Тубсанатория, тер. Горпищекомбината, пер. Сызранский, ул. Сызранская, ул. Сойгина, ул. Энгельса, ул. Комарова, ул. 730 км Казарма, ул. Панфиловцев, ул. Самарская»			
		Подпись	Дата	Основная часть	Стадия	Лист	Листов
Исполнитель	Савельева Е.С.		09.09.2020		П	2	164
Начальник отдела	Порядина А.С.		09.09.2020		ООО «ГвинГрейс»		
Директор	Хурчак Е.В.		09.09.2020				

ПОЯСНИТЕЛЬНАЯ ЗАПИСКА

Проект планировки территории линейного объекта: «Внутрипоселковый газопровод мкр. Китовка г. Инза Ульяновской области по ул. Железнодорожная, ул. Ж. Беспомощного, ул. Пролетарская, ул. Васина, ул. В. Иевлевой, ул. Авдеева, ул. Заречная, ул. 2-я Заречная, ул. К. Маркса, ул. Комарова, ул. Кр. Слободка, ул. Московская, ул. Новая, ул. Панфиловцев, ул. Пищевиков, ул. Первомайская, ул. Санаторная, тер. Тубсанатория, тер. Горпищекомбината, пер. Сызранский, ул. Сызранская, ул. Сойгина, ул. Энгельса, ул. Комарова, ул. 730 км Казарма, ул. Панфиловцев, ул. Самарская» подготовлен на основании Постановления Администрации муниципального образования «Инзенский район» Ульяновской области №243 от 22.03.2019 г.

Подготовка документации по планировке территории линейного объекта «Внутрипоселковый газопровод мкр. Китовка г. Инза Ульяновской области по ул. Железнодорожная, ул. Ж. Беспомощного, ул. Пролетарская, ул. Васина, ул. В. Иевлевой, ул. Авдеева, ул. Заречная, ул. 2-я Заречная, ул. К. Маркса, ул. Комарова, ул. Кр. Слободка, ул. Московская, ул. Новая, ул. Панфиловцев, ул. Пищевиков, ул. Первомайская, ул. Санаторная, тер. Тубсанатория, тер. Горпищекомбината, пер. Сызранский, ул. Сызранская, ул. Сойгина, ул. Энгельса, ул. Комарова, ул. 730 км Казарма, ул. Панфиловцев, ул. Самарская» осуществляется в целях:

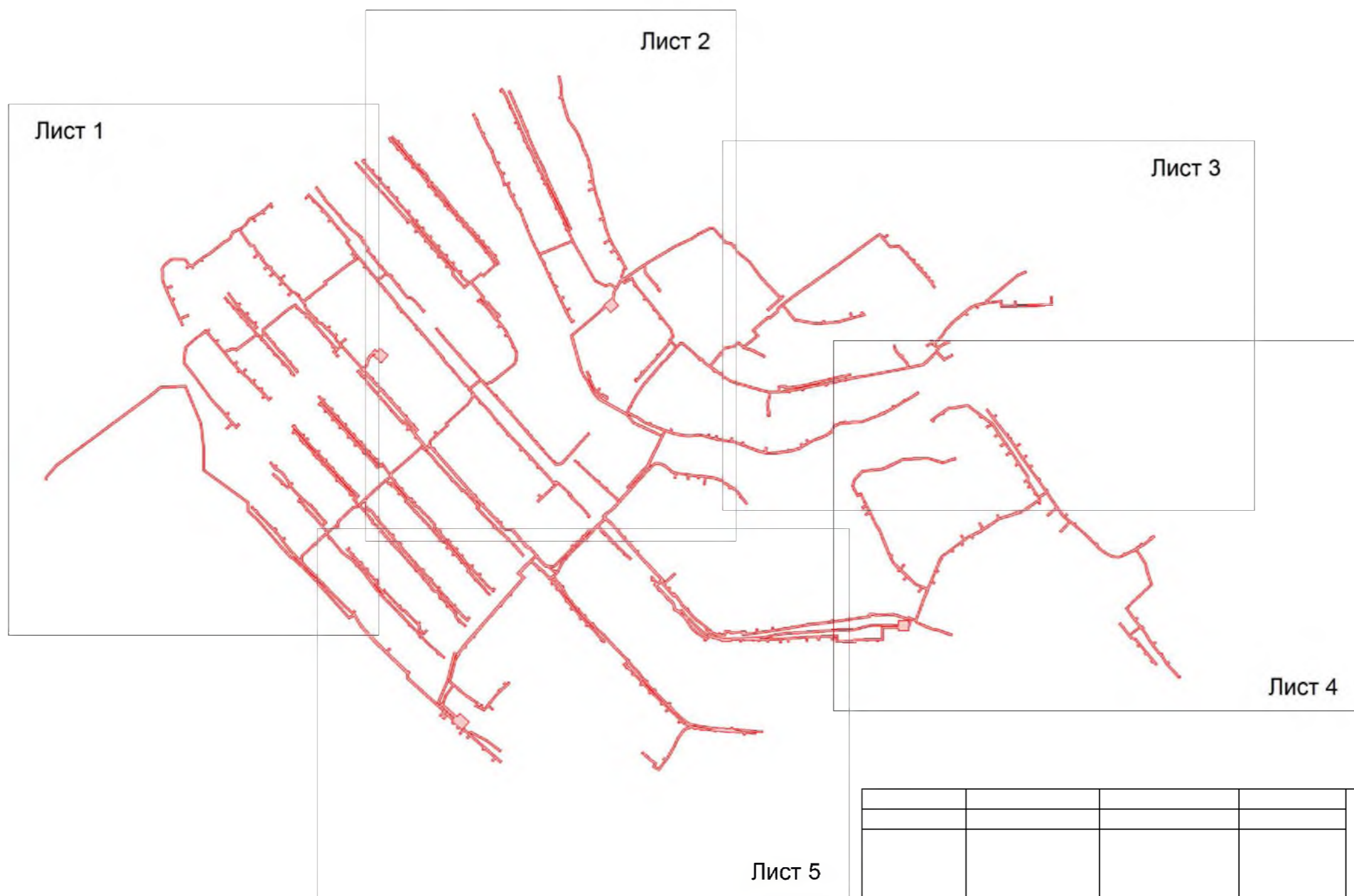
- обеспечения процесса архитектурно проектирования, строительства и ввода в эксплуатацию планируемого газопровода;
- определения зоны размещения планируемого газопровода, с учетом документов территориального планирования;
- определения границ формируемого земельного участка
- разработки проекта зоны с особыми условиями использования территории, планируемой для размещения газопровода


Разработка документации по планировке территории осуществлялась в соответствии с требованиями действующей нормативной, правовой и методической баз:

- Градостроительный кодекс РФ от 29.12.2004г. №190-ФЗ;
- Земельный кодекс РФ от 25.10.2001г № 136-ФЗ;
- Водный кодекс РФ от 03.06.2006г. № 74-ФЗ;
- Правила землепользования и застройки территории МО «Инзенское городское поселение» Инзенского района Ульяновской области;
- Генеральный план МО «Инзенское городское поселение» Ульяновской области;

- РДС 30-201-98 «Инструкция о порядке проектирования и установления красных линий в городах и других поселениях Российской Федерации РДС 30-201-98;
- Инструкция о порядке разработки, согласования, экспертизы и утверждения градостроительной документации, утвержденная приказом Госстроя России от 29.10.2012г. №150;
- Постановление Правительства РФ от 12 мая 2017 г. № 564 «Об утверждении Положения о составе и содержании проектов планировки территории, предусматривающих размещение одного или нескольких линейных объектов»;
- Иные действующие нормативы и технические регламенты.

Раздел 1. Проект планировки территории. Графическая часть. Обзорная схема расположения листов



Условные обозначения:
 - граница зоны планируемого размещения линейного объекта

		Подпись	Дата	Проект планировки территории линейного объекта: «Внутрипоселковый газопровод мкр. Китовка г. Инза Ульяновской области по ул. Железнодорожная, ул. Ж. Беспомощного, ул. Пролетарская, ул. Васина, ул. В. Иевлевой, ул. Авдеева, ул. Заречная, ул. 2-я Заречная, ул. К. Маркса, ул. Комарова, ул. Кр. Слободка, ул. Московская, ул. Новая, ул. Панфиловцев, ул. Пищевиков, ул. Первомайская, ул. Санаторная, тер. Тубсанатория, тер. Горпищескомбината, пер. Сызранский, ул. Сызранская, ул. Сойгина, ул. Энгельса, ул. Комарова, ул. 730 км Казарма, ул. Панфиловцев, ул. Самарская»									
Исполнитель	Савельева Е.С.		09.09.2020		Обзорная схема расположения листов М 1:10000								
Начальник отдела	Порядина А.		09.09.2020										
Директор	Хурчак Е.В.		09.09.2020										
				<table border="1"> <tr> <td>Стадия</td> <td>Лист</td> <td>Листов</td> </tr> <tr> <td>П</td> <td>5</td> <td>164</td> </tr> <tr> <td colspan="3">ООО «ГвинГрейс»</td> </tr> </table>	Стадия	Лист	Листов	П	5	164	ООО «ГвинГрейс»		
Стадия	Лист	Листов											
П	5	164											
ООО «ГвинГрейс»													



ЧЕРТЕЖ ЗОНЫ ПЛАНИРУЕМОГО РАЗМЕЩЕНИЯ ЛИНЕЙНОГО ОБЪЕКТА

Лист 1



- Условные обозначения:**
- 1 - номер характерной точки границы зоны планируемого размещения линейного объекта
 - 73:04:030135 - зона планируемого размещения линейного объекта
 - 73:04:030143:28 - номер кадастрового квартала
 - граница кадастрового квартала
 - кадастровый номер земельного участка, сведения о котором содержатся в ЕГРН
 - существующая часть границ, имеющиеся в ЕГРН сведения о которой достаточны для определения ее местоположения
 - существующие здания и строения
 - существующий газопровод
 - проектируемый газопровод
 - проектируемый газопровод
 - проектируемый газопровод
 - проектируемый газопровод
 - проектируемый газопровод

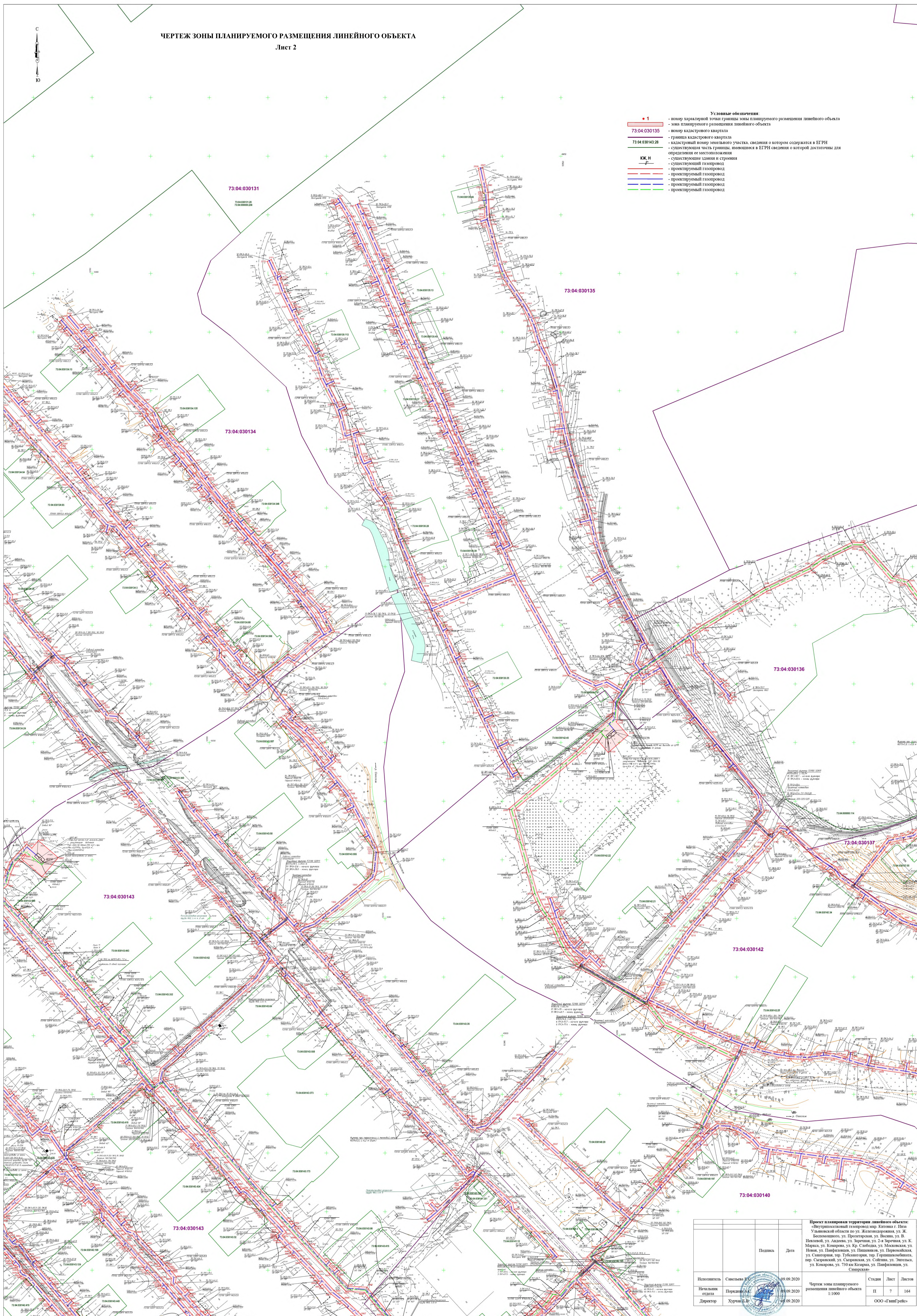


Исполнитель		Савельева Е.		09.09.2020		Проект планировки территории линейного объекта: «Внутриквартальный газопровод мкр. Катюшка г. Игла Ульяновской области по ул. Железнодорожная, ул. Ж. Восточного, ул. Проектирская, ул. Восточная, ул. В. Никольной, ул. Акцелья, ул. Заречная, ул. 2-я Заречная, ул. К. Маркса, ул. Комарова, ул. Кр. Слобода, ул. Меховская, ул. Новая, ул. Панфиловцев, ул. Пашенников, ул. Первомайская, ул. Спасская, тер. Тубсанатория, тер. Гурьевскобита, тер. Селевский, ул. Селевская, ул. Солтанов, ул. Тереховская, ул. Комарова, ул. 730 км Казары, ул. Панфиловцев, ул. Самарская»
Начальник отдела		Переделькин А.		09.09.2020		
Директор		Хурмаев С.		09.09.2020		
Подпись		Дата				
Чертёж зоны планируемого размещения линейного объекта 1:1000						Стадия Лист Листов П 6 164 ООО «Вид Рейс»

ЧЕРТЕЖ ЗОНЫ ПЛАНИРУЕМОГО РАЗМЕЩЕНИЯ ЛИНЕЙНОГО ОБЪЕКТА
Лист 2

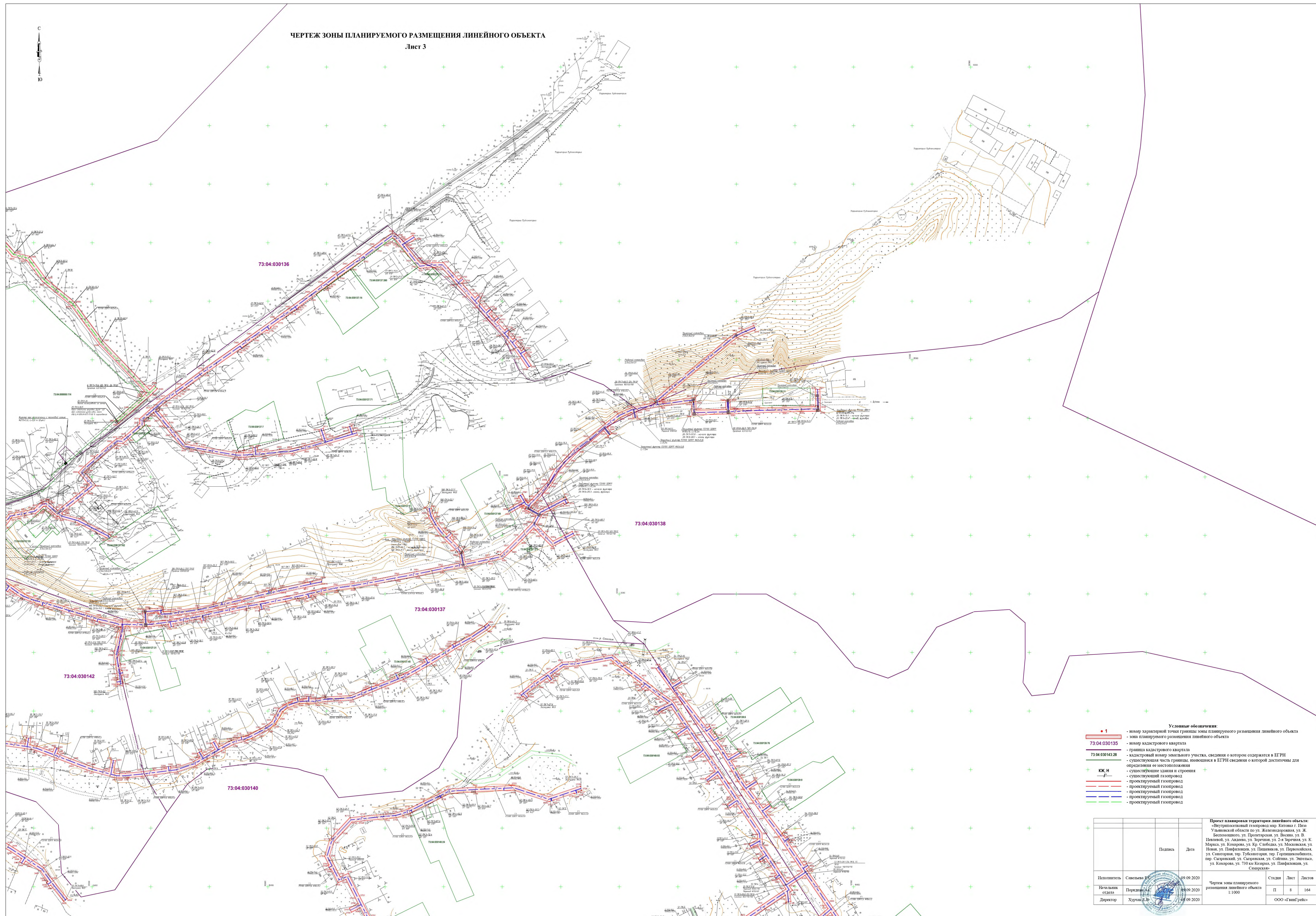


- Условные обозначения**
- 1 - номер характерной точки границы зоны планируемого размещения линейного объекта
 - 73:04:030135 - зона планируемого размещения линейного объекта
 - 73:04:030143.28 - номер кадастрового квартала
 - 73:04:030143.28 - кадастровый номер земельного участка, сведения о котором содержатся в ЕГРН
 - 73:04:030143.28 - существующая часть границы, имеющаяся в ЕГРН сведения о которой достаточны для определения ее местоположения
 - КЖ Н - существующие здания и строения
 - существующий газопровод
 - проектируемый газопровод
 - проектируемый газопровод
 - проектируемый газопровод
 - проектируемый газопровод
 - проектируемый газопровод



		Подпись		Дата		Проект планировки территории линейного объекта: «Внутрипоселковый газопровод мкр. Кипцова г. Илья Удмуртской области по ул. Железнодорожная, ул. Ж. Белополюшного, ул. Пролетарская, ул. Веселая, ул. В. Исаевый, ул. Аладова, ул. Заречная, ул. 2-я Заречная, ул. К. Маркса, ул. Комарова, ул. Кр. Слобода, ул. Московская, ул. Новая, ул. Панфиловцев, ул. Писемский, ул. Первомайская, ул. Санаторная, пер. Тубсинатория, пер. Г. ормисловского, пер. Сырковский, ул. Сырковская, ул. Сойкина, ул. Энгельса, ул. Комарова, ул. 730 км Казарма, ул. Панфиловцев, ул. Смирнова»		
Исполнитель	Савельев В.С.	[Signature]		09.09.2020				
Начальник отдела	Пермяков А.В.	[Signature]		09.09.2020				
Директор	Хурин Е.В.	[Signature]		09.09.2020				
Чертеж зоны планируемого размещения линейного объекта 1:1000						Страна	Лист	Листов
						РФ	П	7 164
						ООО «ГМП Грейс»		

ЧЕРТЕЖ ЗОНЫ ПЛАНИРУЕМОГО РАЗМЕЩЕНИЯ ЛИНЕЙНОГО ОБЪЕКТА
Лист 3

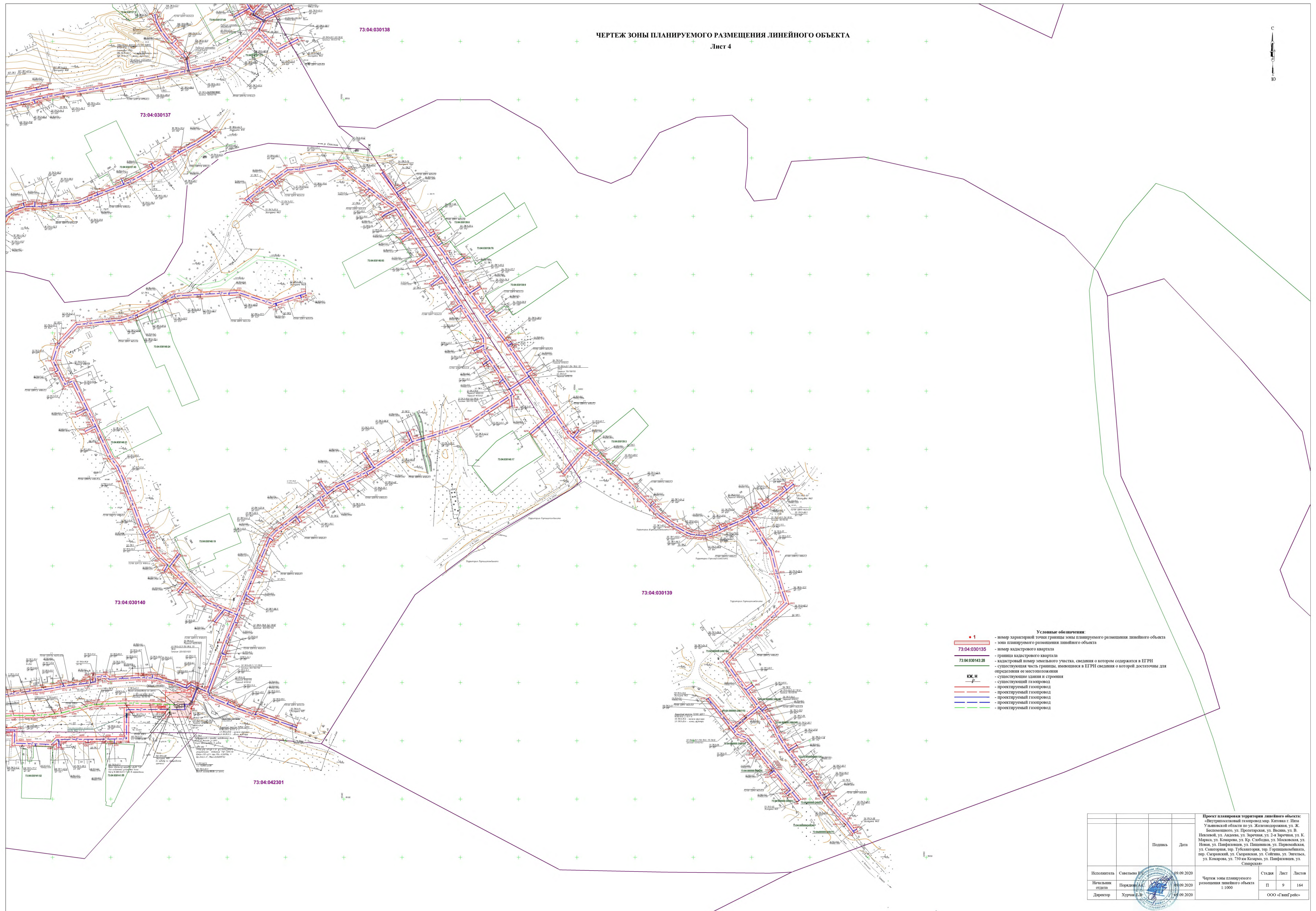


- Условные обозначения:**
- 1 - номер характерной точки границы зоны планируемого размещения линейного объекта
 - 73:04:030135 - зона планируемого размещения линейного объекта
 - 73:04:030143:28 - номер кадастрового квартала
 - 73:04:030143:28 - граница кадастрового квартала
 - 73:04:030143:28 - кадастровый номер земельного участка, сведения о котором содержится в ЕГРН
 - (solid line) - существующая часть границы, имеющаяся в ЕГРН сведения о которой достаточны для определения ее местоположения
 - (dashed line) - существующие здания и строения
 - (red line) - существующий газопровод
 - (blue line) - проектируемый газопровод
 - (green line) - проектируемый газопровод
 - (purple line) - проектируемый газопровод
 - (orange line) - проектируемый газопровод

		Подпись	Дата	Проект планировки территории линейного объекта: «Внутренней газопровод между улицами Котовой г. Пана Удальской области по ул. Железнодорожная, ул. Ж. Беспопотова, ул. Пролетарская, ул. Восточная, ул. В. Павловой, ул. Акаева, ул. Зарючная, ул. 5-й Зарючная, ул. К. Маркса, ул. Комарова, ул. Кр. Слобода, ул. Московская, ул. Новая, ул. Памфилова, ул. Пашенное, ул. Первомайская, ул. Салтыкова, пер. Тубольского, пер. Герасимовобитовый, пер. Сырзавский, ул. Сырзавская, ул. Собяна, ул. Зигельса, ул. Комарова, ул. 730 км Вокзал, ул. Памфилова, ул. Самарская»		
Исполнитель	Светлана Е.		09.09.2020	Стыка	Лист	Листов
Начальник отдела	Порхизова А.		09.09.2020	Чертеж зоны планируемого размещения линейного объекта 1:1000	П 8	164
Директор	Хурин Е.И.		09.09.2020	ООО «ГазПроект»		

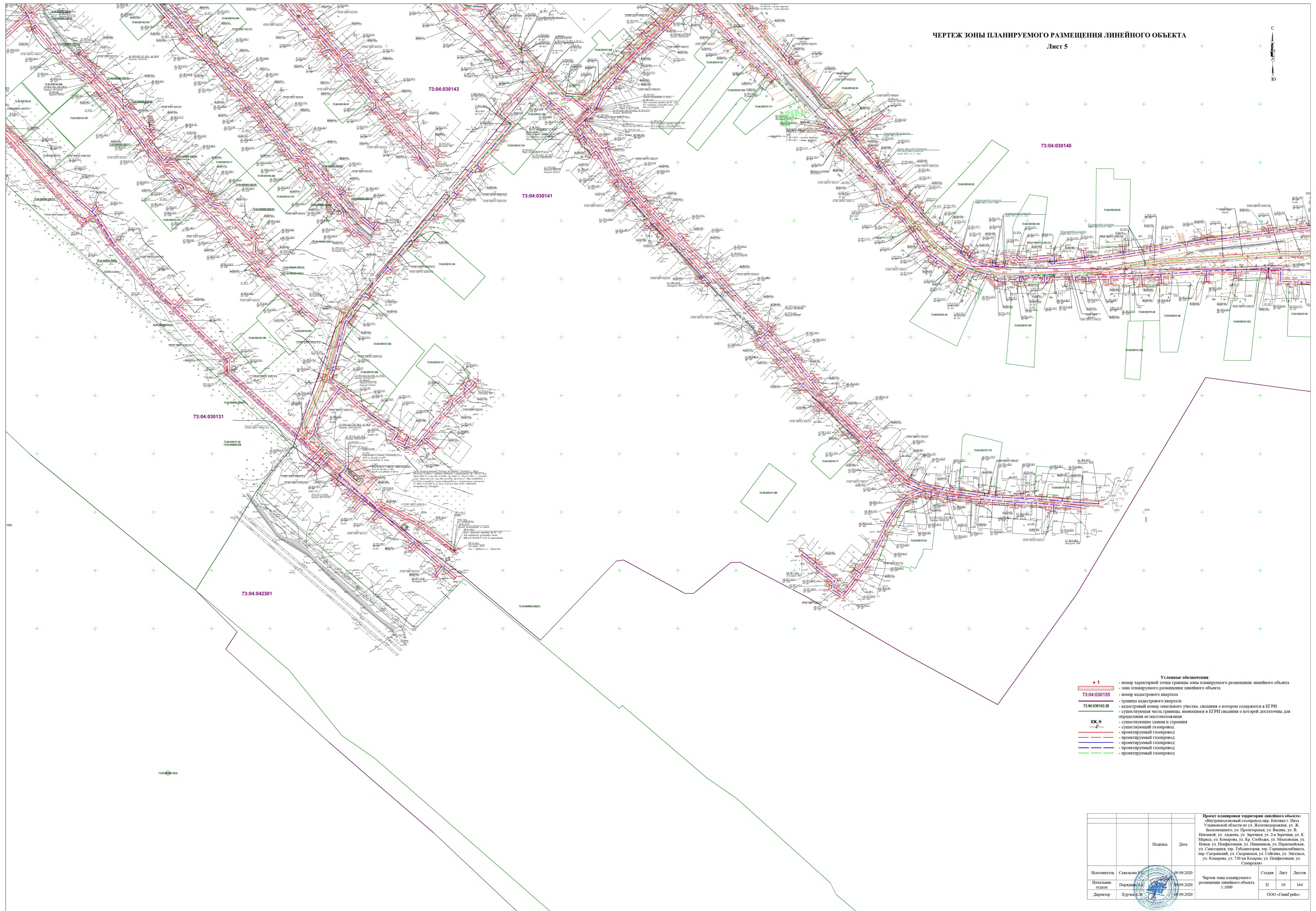
ЧЕРТЕЖ ЗОНЫ ПЛАНИРУЕМОГО РАЗМЕЩЕНИЯ ЛИНЕЙНОГО ОБЪЕКТА

Лист 4



- Условные обозначения:**
- 1 - номер характерной точки границы зоны планируемого размещения линейного объекта
 - 73-04-030135 - зона планируемого размещения линейного объекта
 - 73-04-030137 - граница кадастрового квартала
 - 73-04-030143-28 - кадастровый номер земельного участка, сведения о котором содержатся в ЕГРН
 - КЖ, Н - существующая часть границы, имеющаяся в ЕГРН
 - существующие здания и строения
 - существующий газопровод
 - проектируемый газопровод
 - проектируемый газопровод
 - проектируемый газопровод
 - проектируемый газопровод

Исполнитель	Савельев Р.В.	09.09.2020	Подпись	Дата	Проект планировки территории линейного объекта: «Инженерный газопровод пер. Клежова г. Ижевской области по ул. Железнодорожная, ул. Ж. Белоногова, ул. Пролетарская, ул. Восточная, ул. Пискаевой, ул. Алакина, ул. Заречная, ул. 2-я Заречная, ул. К. Маркса, ул. Комарова, ул. Кр. Слободы, ул. Московская, ул. Новая, ул. Панфиловцев, ул. Пашенский, ул. Первомайская, ул. Саватарина, пер. Тубальгинский, пер. Горняцкокомбината, пер. Сырковский, ул. Сырковская, ул. Сойкина, ул. Энгельса, ул. Комарова, ул. 730 км Казань, ул. Панфиловцев, ул. Самарская»	
Начальник отдела	Порядина А.Г.	09.09.2020	Чертёж зоны планируемого размещения линейного объекта 1:1000	Студия	Лист	Листов
Директор	Хурин Е.В.	09.09.2020	ООО «ГазГорбел»	П	9	164



- Условные обозначения:**
- + 1 - номер характерной точки границы зоны планируемого размещения линейного объекта
 - 73:04:030135 - зона планируемого размещения линейного объекта
 - 73:04:030143.28 - номер кадастрового квартала
 - 73:04:030143.28 - граница кадастрового квартала
 - 73:04:030143.28 - кадастровый номер земельного участка, сведения о котором содержатся в ЕГРН
 - 73:04:030143.28 - существующая часть границы, имеющаяся в ЕГРН сведения о которой достояния для определения ее местоположения
 - КЖ Н**
 - - существующие здания и строения
 - - существующий газопровод
 - - проектируемый газопровод
 - - проектируемый газопровод
 - - проектируемый газопровод
 - - проектируемый газопровод

		Подпись	Дата	Проект планировки территории линейного объекта: «Инженерный газопровод мкр. Козлова г. Пята Удмуртской области по ул. Железнодорожная, ул. Ж. Басманова, ул. Пролетарская, ул. Восток, ул. В. Пискаревой, ул. Акаева, ул. Заречная, ул. З-Я Заречная, ул. К. Мураха, ул. Комарова, ул. Кр. Слобода, ул. Московская, ул. Новая, ул. Панфиловых, ул. Пашенных, ул. Первомайская, ул. Саваткина, тер. Тубсанатория, тер. Гортехкомбината, пер. Сырновский, ул. Сырновская, ул. Софья, ул. Энгельса, ул. Кошарова, ул. 730 км Казань, ул. Панфиловых, ул. Самарская»		
Исполнитель	Светлана Р.		09.09.2020	Стадия	Лист	Листов
Начальник отдела	Поркина А.Г.		09.09.2020	П	10	164
Директор	Хурихин Е.В.		09.09.2020	ООО «Газифрэн»		

Раздел 2. Положение о размещении линейного объекта

2.1 ХАРАКТЕРИСТИКИ ЛИНЕЙНОГО ОБЪЕКТА

Проектируемый линейный объект «Внутрипоселковый газопровод мкр. Китовка г. Инза Ульяновской области по ул. Железнодорожная, ул. Ж. Беспомощного, ул. Пролетарская, ул. Васина, ул. В. Иевлевой, ул. Авдеева, ул. Заречная, ул. 2-я Заречная, ул. К. Маркса, ул. Комарова, ул. Кр. Слободка, ул. Московская, ул. Новая, ул. Панфиловцев, ул. Пищевиков, ул. Первомайская, ул. Санаторная, тер. Тубсанатория, тер. Горпищекомбината, пер. Сызранский, ул. Сызранская, ул. Сойгина, ул. Энгельса, ул. Комарова, ул. 730 км Казарма, ул. Панфиловцев, ул. Самарская» располагается в восточной части г.Инза Инзенского городского поселения Инзенского района Ульяновской области.

Проектной документацией предусматривается подземная прокладка газопровода высокого давления из полиэтиленовых и стальных труб; подземная прокладка газопровода среднего давления из полиэтиленовых и стальных труб; подземная прокладка газопровода низкого давления из полиэтиленовых и стальных труб и установка 4-х газорегуляторных пунктов.

Газопровод запроектирован от точки подключения к существующему газопроводу высокого давления Ø219 мм, проложенному по ул. Вокзальная в г. Инза, до проектируемых ПГБ, ШРП №1, ШРП №2 ШРП №3, котельной школы, котельной детского сада, заводу по переработке гречихи, котельной санатория. Газопровод низкого давления запроектирован вдоль жилых домов.

Проект планировки территории линейного объекта: «Внутрипоселковый газопровод мкр. Китовка г. Инза Ульяновской области по ул. Железнодорожная, ул. Ж. Беспомощного, ул. Пролетарская, ул. Васина, ул. В. Иевлевой, ул. Авдеева, ул. Заречная, ул. 2-я Заречная, ул. К. Маркса, ул. Комарова, ул. Кр. Слободка, ул. Московская, ул. Новая, ул. Панфиловцев, ул. Пищевиков, ул. Первомайская, ул. Санаторная, тер. Тубсанатория, тер. Горпищекомбината, пер. Сызранский, ул. Сызранская, ул. Сойгина, ул. Энгельса, ул. Комарова, ул. 730 км Казарма, ул. Панфиловцев, ул. Самарская»

Лист

11

2.2 ОБЪЕКТЫ КУЛЬТУРНОГО НАСЛЕДИЯ

В соответствии со ст.3 Федерального закона от 25.06.2002 г. №73-ФЗ «Об объектах культурного наследия (памятниках истории и культуры) народов Российской Федерации», к объектам культурного наследия (памятникам истории и культуры) народов Российской Федерации (далее - объекты культурного наследия) относятся объекты недвижимого имущества со связанными с ними произведениями живописи, скульптуры, декоративно-прикладного искусства, объектами науки и техники и иными предметами материальной культуры, возникшие в результате исторических событий, представляющие собой ценность с точки зрения истории, археологии, архитектуры, градостроительства, искусства, науки и техники, эстетики, этнологии или антропологии, социальной культуры и являющиеся свидетелем эпох и цивилизаций, подлинными источниками информации о зарождении и развитии культуры.

Объекты культурного наследия (памятники истории и культуры), на территории Российской Федерации представляют собой уникальную ценность для историко-культурного наследия нашей страны и мирового культурного наследия в целом.

Неотъемлемой частью культурного достояния является археологическое наследие – невосполнимый научный источник по истории человечества.

В соответствии с действующим Законодательством на территории РФ гарантируется сохранность объектов истории и культуры, в том числе и памятников археологии. Целью охраны археологических памятников является предотвращение их разрушения, расхищения и уничтожения, сохранение памятников для нынешнего и будущих поколений.

Государственная охрана памятников истории и культуры является одной из приоритетных задач органов государственной власти и органов местного самоуправления.

В Российской Федерации объектами археологического наследия признаны «частично или полностью скрытые в земле или под водой следы существования человека, включая все движимые предметы, имеющие к ним отношение, основным или одним из основных источников информации о которых являются археологические раскопки или находки» (Федеральный закон №73 «Об объектах культурного наследия (памятниках истории и культуры) народов Российской Федерации» от 25.06.2002 г., ст.3).

Статья 44 Конституции РФ гласит: «Каждый обязан заботиться о сохранении исторического и культурного наследия, беречь памятники истории и культуры». Вопросы сохранения, использования, популяризации и государственной охраны памятников истории и культуры, и объектов археологического наследия регулируется Федеральным Законом «Об

объектах культурного наследия (памятниках истории и культуры) народов Российской Федерации» от 25.06.2002 г. № 73-ФЗ.

В Российской Федерации объектами археологического наследия признаны «частично или полностью скрытые в земле или под водой следы существования человека, включая все движимые предметы, имеющие к ним отношение, основным или одним из основных источников информации о которых являются археологические раскопки или находки» (Федеральный закон №73 «Об объектах культурного наследия (памятниках истории и культуры) народов Российской Федерации» от 25.06.2002 г., ст.3).

Статья 44 Конституции РФ гласит: «Каждый обязан заботиться о сохранении исторического и культурного наследия, беречь памятники истории и культуры». Вопросы сохранения, использования, популяризации и государственной охраны памятников истории и культуры, и объектов археологического наследия регулируется Федеральным Законом «Об объектах культурного наследия (памятниках истории и культуры) народов Российской Федерации» от 25.06.2002 г. № 73-ФЗ.

Этот Закон придает всем объектам археологического наследия (памятникам археологии) статус объектов культурного наследия федерального значения (ст.4), причем они являются таковыми со дня их обнаружения (ст.18 п.6). Согласно Закону, объекты археологического наследия четко локализуются на исторически сложившихся территориях (ст.3), с которыми они неразрывно связаны (ст.5), но в гражданском обороте находятся раздельно (ст.49 п.2), поскольку могут являться только государственной собственностью (ст.49 п.3).

Отдельные аспекты охраны ОАН рассматриваются также в других законодательных актах: в Законе РФ «Об охране окружающей среды» от 10.01.2002 г.; в «Земельном Кодексе Российской Федерации»; в Законе «О недрах», Градостроительном Кодексе РФ и др.

Учитывая огромную научную и культурную ценность объектов археологического наследия (ОАН), а также то обстоятельство, что хозяйственное строительство может нанести памятникам существенный урон (ОАН являются наиболее уязвимой категорией памятников), законодательство предусматривает ряд специальных мер по обеспечению их сохранности при проведении землеустроительных, земельных и строительных работ. Одним из наиболее важных мероприятий является проведение историко-культурной экспертизы земельного участка, подлежащего хозяйственному освоению (ст.30 Закона). В Законе определены также особенности проектирования и проведения землеустроительных, земляных, строительных, мелиоративных, хозяйственных и иных работ в случае обнаружения объектов культурного наследия на территории, подлежащей освоению: в проекты проведения землеустроительных земляных, строительных, мелиоративных, хозяйственных и иных работ должны быть внесены разделы об обеспечении сохранности обнаруженных объектов (ст.36 п.1, 2).

Проект планировки территории линейного объекта: «Внутрипоселковый газопровод мкр. Китовка г. Инза Ульяновской области по ул. Железнодорожная, ул. Ж. Беспомощного, ул. Пролетарская, ул. Васина, ул. В. Иевлевой, ул. Авдеева, ул. Заречная, ул. 2-я Заречная, ул. К. Маркса, ул. Комарова, ул. Кр. Слободка, ул. Московская, ул. Новая, ул. Панфиловцев, ул. Пищевиков, ул. Первомайская, ул. Санаторная, тер. Тубсанатория, тер. Горпищекомбината, пер. Сызранский, ул. Сызранская, ул. Сойгина, ул. Энгельса, ул. Комарова, ул. 730 км Казарма, ул. Панфиловцев, ул. Самарская»

Лист

13

Финансирование работ осуществляется за счет заказчика работ по проектированию и проведению землеустроительных, земляных, строительных, мелиоративных, хозяйственных и иных работ (ст.36, п.4 и ст.37, п.3 Федерального закона «Об объектах культурного наследия (памятников истории и культуры) народов Российской Федерации»; ст.40-44, 47 Закона РФ «Об охране окружающей среды»; п.40 «Положения об охране и использовании памятников истории и культуры»).

Среди подзаконных актов эти проблемы подробно освещены в Инструкции Министерства культуры «О порядке учета, обеспечения сохранности, содержания, использования и реставрации недвижимых памятников истории и культуры» от 13.05.1986 г. №203, согласованной с Госстроем (письмо от 01.04.1986 г. № ИП-1682), где также говорится о необходимости выявления в зонах работ неучтенных, ранее неизвестных объектов, т.е. проведение археологического обследования территории будущего строительства.

Требования согласования проектов с органами охраны памятников содержатся в ряде инструктивных документов Госстроя: СНиП 11-01-95 «Инструкция о порядке разработки, согласования, утверждения и составе проектной документации на строительство предприятий, зданий и сооружений» (Раздел 4); СНиП 11-02-96 «Инженерные изыскания для строительства»; СП 11-102-97 «Инженерно-экологические изыскания для строительства» и др.

Земляные и строительные работы производить только после осуществления мероприятий, обеспечивающих сохранность культурного слоя и его научное изучение. Для чего необходимо заключить договор на проведение охранных научно-исследовательских работ с организацией, имеющей право на данный вид деятельности.

В случае обнаружения на территории, подлежащей хозяйственному освоению, объектов, обладающих признаками объекта культурного наследия, земляные, строительные и иные работы должны быть исполнителем работ немедленно приостановлены. Исполнитель работ обязан проинформировать государственный орган по охране объектов культурного наследия об обнаруженном объекте.

В соответствии Правилами землепользования и застройки территории МО «Инзенское городское поселение» Инзенского района Ульяновской области, а также на основании письма Администрации муниципального образования «Инзенский район» Ульяновской области №1036 от 18.03.2019г. выявлено, что на территории, планируемой для строительства линейного объекта, объекты культурного наследия отсутствуют.

При проведении земляных работ необходимо руководствоваться ч.4 ст.36 Федерального закона №73-ФЗ от 25.06.2002 г. «Об объектах культурного наследия (памятниках истории и культуры) народов Российской Федерации».

Проект планировки территории линейного объекта: «Внутрипоселковый газопровод мкр. Китовка г. Инза Ульяновской области по ул. Железнодорожная, ул. Ж. Беспомощного, ул. Пролетарская, ул. Васина, ул. В. Иевлевой, ул. Авдеева, ул. Заречная, ул. 2-я Заречная, ул. К. Маркса, ул. Комарова, ул. Кр. Слободка, ул. Московская, ул. Новая, ул. Панфиловцев, ул. Пищевиков, ул. Первомайская, ул. Санаторная, тер. Тубсанатория, тер. Горпищекомбината, пер. Сызранский, ул. Сызранская, ул. Сойгина, ул. Энгельса, ул. Комарова, ул. 730 км Казарма, ул. Панфиловцев, ул. Самарская»

Лист

14

2.3 МЕРОПРИЯТИЯ ПО ОХРАНЕ ОКРУЖАЮЩЕЙ СРЕДЫ

Раздел выполнен на основании «Положения об оценке воздействия намечаемой хозяйственной и иной деятельности на окружающую среду в Российской Федерации», утвержденного Приказом №372 от 16 мая 2000 г. Государственного Комитета Российской Федерации по охране окружающей среды.

Проектируемый линейный объект является источником загрязнения окружающей среды на период монтажно-строительных работ, а также источником загрязнения атмосферы в период эксплуатации.

При соблюдении ведения технологического процесса аварийный сброс неочищенных сточных вод невозможен.

При выполнении строительно-монтажных работ воздушную среду будут загрязнять вещества от работы автотранспорта и спецтехники, выбросы загрязняющих веществ от соединения полиэтиленовых труб с помощью муфт с закладными нагревателями.

При производстве строительно-монтажных работ (СМР) возможное воздействие на поверхностные и подземные воды заключается в:

- нарушений равновесия сложившегося рельефа при производстве земляных работ, что может привести к изменению поверхностного стока и распределения дождевых и талых вод;
- возможном загрязнении грунтовых вод строительными отходами, ливневыми стоками с площадки строительства в случае несоблюдения технологии и культуры производства, связанных с неправильно организованным сливом воды.

При производстве строительно-монтажных работ воздействие на геологическую среду, почву, растительный и животный мир заключается в:

- снятии плодородного слоя почвы и перемещение его во временный отвал;
- временном нарушении равновесия сложившегося рельефа в результате рытья траншей;
- строительстве предусмотренных проектом сооружений, трубопроводов, инженерных коммуникаций, дорог, площадок;
- нарушении плодородного слоя почвы, связанного с возможным перемещением его с подстилающим грунтом;
- возможном засорении территории строительства строительным мусором.

Основное отрицательное воздействие на геологическую среду, почву, флору и фауну происходит при работе землеройной техники.

Негативное воздействие на состояние геологической среды, почвы, растительного и животного мира также может быть нанесено неправильным сбором и размещением в неположенных местах

строительных и хозяйственно-бытовых отходов, образующихся при выполнении строительно-монтажных работ.

В процессе строительства образуются отходы - строительный мусор. В процессе эксплуатации газопровода отходы отсутствуют.

Для сохранения экологической обстановки в районе размещения объекта и сохранения почвы, животного и растительного мира при строительстве и дальнейшей эксплуатации должны быть предусмотрены следующие мероприятия:

- применение материалов, не оказывающих вредное воздействие на геологическую среду, почвы, флору и фауну;
- восстановление нарушенных земель;
- утилизация строительных и хозяйственно-бытовых отходов.

Уменьшение и исключение отрицательных воздействий на окружающую среду при производстве строительно-монтажных работ в значительной мере зависит от соблюдения правильной технологии и культуры строительства.

Почвенный слой удаляется и складировается в непосредственной близости и используется для восстановительных мероприятий на месте строительства.

После завершения строительства площадки для складирования материалов должны быть приведены в состояние, в котором они находились до начала строительства, т.е. необходимо убрать весь строительный мусор и провести работы по восстановлению нарушенного плодородного почвенного слоя либо с использованием снятого при рытье котлованов почвенного слоя либо завести новый плодородный грунт.

В целях охраны геологической среды, почвы, растительного и животного мира должны выполняться следующие основные условия:

- обязательное соблюдение границ территории, отводимых для строительства;
- сбор хозяйственно-бытовых отходов в контейнеры, размещенные на территории строительства;
- аккуратное складирование строительных отходов на специально отведенных организации строительства местах, не допуская их хаотичного нагромождения;
- своевременный вывоз строительных отходов, подлежащих захоронению, на свалку;
- строгое соблюдение правил противопожарной безопасности при производстве строительно-монтажных работ;
- запрещение сваливания излишнего минерального грунта на плодородный слой, а так же в не установленных местах;
- выполнение требований природоохранного законодательства.

После окончания строительства проектируемого объекта на всей территории отведенного участка производится:

- планировка всех искусственно созданных в процессе выполнения строительно-монтажных работ выемок с целью исключения скопления воды и образования заболоченных участков;
- уборка строительного мусора и отходов с вывозом их в места, согласованные с местными органами охраны окружающей среды и СЭС;
- разравнивание и планировка на местности оставшегося плодородного грунта;
- благоустройство территории;
- проведение посевов газонных трав.

После завершения строительства строительная организация должна в пределах полосы отвода земель придать местности проектный рельеф и восстановить природный ландшафт.

2.4 ОСОБО ОХРАНЯЕМЫЕ ПРИРОДНЫЕ ТЕРРИТОРИИ

Особо охраняемые природные территории (ООПТ) – участки земли, водной поверхности и воздушного пространства над ними, где располагаются природные комплексы и объекты, которые имеют особое природоохранное, научное, культурное, эстетическое, рекреационное и оздоровительное значение, которые изъяты решением государственной власти полностью или частично из хозяйственного пользования и для которых установлен режим особой охраны. К ООПТ относятся государственные природные заповедники, национальные парки, природные парки, государственные природные заказники, памятники природы, дендрологические памятники и ботанические сады, лечебно-оздоровительные местности курорты.

Правительство РФ и органы исполнительной власти могут устанавливать и иные категории особо охраняемых территорий, которые включают городские леса, городские парки, памятники садово-паркового искусства, охраняемые речные системы, охраняемые природные ландшафты.

В соответствии с Правилами землепользования и застройки территории МО «Инзенское городское поселение» Инзенского района Ульяновской области, а также на основании письма Администрации муниципального образования «Инзенский район» Ульяновской области №1036 от 18.03.2019г. установлено, что на территории, планируемой для строительства линейного объекта, особо охраняемые природные территории отсутствуют.

2.5 ЗОНЫ С ОСОБЫМИ УСЛОВИЯМИ ИСПОЛЬЗОВАНИЯ ТЕРРИТОРИЙ

В соответствии с ч.4 ст.1 Градостроительного Кодекса Российской Федерации, зоны с особыми условиями использования территорий - охранные, санитарно-защитные зоны, зоны охраны объектов культурного наследия (памятников истории и культуры) народов Российской Федерации (далее - объекты культурного наследия), водоохранные зоны, зоны затопления, подтопления, зоны санитарной охраны источников питьевого и хозяйственно-бытового водоснабжения, зоны охраняемых объектов, иные зоны, устанавливаемые в соответствии с законодательством Российской Федерации.

Согласно сведениям Единого государственного реестра недвижимости, на территории Инзенского городского поселения в границах зоны планируемого размещения данного линейного объекта установлены такие охранные зоны инженерных коммуникаций, как:

- Охранная зона инженерных коммуникаций «Охранная зона газопровода высокого давления от поселка Диатомового комбината до котельной МСО в г. Инза, протяженностью 1580,3 м, адрес (местонахождение) объекта: Ульяновская область, Инзенский район, город Инза, в виде территории, ограниченной условными линиями, проходящими на расстоянии двух метров с каждой стороны газопровода, общей площадью 6275 кв. м.» (учетный номер 73.04.2.78);
- Охранная зона инженерных коммуникаций «Охранная зона электросетевого комплекса №9 напряжением 35кВ ОП "Барышские электрические сети"» (учетный номер 73.04.2.20);
- Охранная зона инженерных коммуникаций «Зона с особыми условиями использования территории охранная зона сооружения - электросетевой комплекс ВЛ 0,4 - 10 кВ ф.1, ф.7, ф.8 ПС 35/10 кВ "Труслейка" в Инзенском районе Ульяновской области» (учетный номер 73.04.2.8);
- Охранная зона инженерных коммуникаций «Зона с особыми условиями использования территории охранная зона сооружения - электросетевой комплекс ВЛ 0,4 - 10 кВ ф7 ПС 35/10 кВ "Должниково" в Инзенском районе Ульяновской области» (учетный номер 73.04.2.13).

В соответствии с Правилами землепользования и застройки территории МО «Инзенское городское поселение» Инзенского района Ульяновской области, зона планируемого размещения проектируемого линейного объекта частично расположена в санитарно-защитных зонах производственных объектов и в водоохранной зоне р. Сюксюм.

2.6 МЕРОПРИЯТИЯ ПО ЗАЩИТЕ ОТ ЧРЕЗВЫЧАЙНЫХ СИТУАЦИЙ

Основной задачей гражданской обороны является предупреждение или снижение возможных потерь и разрушений в результате аварий, катастроф, стихийных бедствий, обеспечение устойчивого функционирования жилого образования, создания оптимальных условий для восстановления нарушенного производства.

В целях обеспечения сохранности газоснабжения, создания нормальных условий эксплуатации, предотвращения аварий и несчастных случаев, проектом предусматривается организация охранной зоны проектируемого объекта на основании «Правил охраны газораспределительных сетей», утвержденных постановлением Правительства РФ от 20.11.2000 №878. Контроль за соблюдением этих правил возлагается на территориальные предприятия по эксплуатации объектов газового хозяйства.

2.7 ПОЛОСА ОТВОДА ЛИНЕЙНОГО ОБЪЕКТА

В границах зоны планируемого размещения линейного объекта «Внутрипоселковый газопровод мкр. Китовка г. Инза Ульяновской области по ул. Железнодорожная, ул. Ж. Беспомощного, ул. Пролетарская, ул. Васина, ул. В. Иевлевой, ул. Авдеева, ул. Заречная, ул. 2-я Заречная, ул. К. Маркса, ул. Комарова, ул. Кр. Слободка, ул. Московская, ул. Новая, ул. Панфиловцев, ул. Пищевиков, ул. Первомайская, ул. Санаторная, тер. Тубсанатория, тер. Горпищекомбината, пер. Сызранский, ул. Сызранская, ул. Сойгина, ул. Энгельса, ул. Комарова, ул. 730 км Казарма, ул. Панфиловцев, ул. Самарская» соблюдены требования к минимальным расстояниям от подземных (наземных с обвалованием) газопроводов до зданий и сооружений. Также соблюдены требования к архитектурным решениям.

Проектируемый объект «Внутрипоселковый газопровод мкр. Китовка г. Инза Ульяновской области по ул. Железнодорожная, ул. Ж. Беспомощного, ул. Пролетарская, ул. Васина, ул. В. Иевлевой, ул. Авдеева, ул. Заречная, ул. 2-я Заречная, ул. К. Маркса, ул. Комарова, ул. Кр. Слободка, ул. Московская, ул. Новая, ул. Панфиловцев, ул. Пищевиков, ул. Первомайская, ул. Санаторная, тер. Тубсанатория, тер. Горпищекомбината, пер. Сызранский, ул. Сызранская, ул. Сойгина, ул. Энгельса, ул. Комарова, ул. 730 км Казарма, ул. Панфиловцев, ул. Самарская» не нарушает архитектурно-стилистической композиции, внешнего облика и силуэта застройки г.Инза Инзенского городского поселения в границах зоны планируемого размещения линейного объекта.

Согласно сведениям Единого государственного реестра недвижимости, полоса отвода линейного объекта располагается на территории кадастровых кварталов 73:04:030131, 73:04:030133, 73:04:030134, 73:04:030135, 73:04:030136, 73:04:030137, 73:04:030138, 73:04:030139, 73:04:030140, 73:04:030141, 73:04:030142, 73:04:030143, 73:04:030144, 73:04:042301.

Определение координат и расчет площади полосы отвода линейного объекта производился в программном комплексе «Autocad».

Координаты приведены в Таблице 1.

Таблица 1

№	X	Y	Длина	Угол
1	454890.26	1321348.55	5.72	016°01'40"
2	454895.76	1321350.13	28.69	041°01'41"
3	454917.40	1321368.96	3.19	031°47'45"
4	454920.11	1321370.64	63.74	053°22'54"
5	454958.13	1321421.80	0.04	045°00'00"
6	454958.16	1321421.83	157.21	053°22'27"
7	455051.95	1321548.00	0.04	045°00'00"
8	455051.98	1321548.03	23.92	053°23'54"

продолжение Таблицы 1

№	X	Y	Длина	Угол
9	455066.24	1321567.23	31.04	050°42'01"
10	455085.90	1321591.25	54.57	087°02'17"
11	455088.72	1321645.75	86.5	157°35'19"
12	455008.75	1321678.73	55.71	172°59'19"
13	454953.46	1321685.53	43.11	180°57'25"
14	454910.36	1321684.81	116.75	126°02'29"
15	454841.67	1321779.21	18.07	181°17'59"
16	454823.60	1321778.80	25.83	132°51'58"
17	454806.03	1321797.73	47.75	138°19'39"
18	454770.36	1321829.48	28.83	139°00'31"
19	454748.60	1321848.39	29.21	136°54'53"
20	454727.27	1321868.34	5.75	117°59'26"
21	454724.57	1321873.42	50.76	134°32'42"
22	454688.96	1321909.60	12.59	134°19'28"
23	454680.16	1321918.61	56.71	138°22'26"
24	454637.77	1321956.28	50.16	138°10'33"
25	454600.39	1321989.73	8.47	055°05'28"
26	454605.24	1321996.68	24.97	311°14'00"
27	454621.70	1321977.90	12.35	316°26'37"
28	454630.65	1321969.39	9.63	316°25'48"
29	454637.63	1321962.75	3.12	306°08'07"
30	454639.47	1321960.23	36.81	315°42'16"
31	454665.82	1321934.52	2.6	327°13'30"
32	454668.01	1321933.11	14.11	315°08'37"
33	454678.01	1321923.16	52.2	315°34'28"
34	454715.29	1321886.62	11.46	313°05'27"
35	454723.12	1321878.25	19.37	316°25'22"
36	454737.15	1321864.90	12.63	320°20'02"
37	454746.87	1321856.84	26.89	323°57'25"
38	454768.61	1321841.02	10.17	318°56'48"
39	454776.28	1321834.34	16.69	316°33'12"
40	454788.40	1321822.86	34.92	316°10'19"
41	454813.59	1321798.68	23.51	316°30'59"
42	454830.65	1321782.50	4	046°31'15"
43	454833.40	1321785.40	11.08	136°29'56"
44	454825.36	1321793.03	1.06	046°31'39"
45	454826.09	1321793.80	3.99	136°25'19"
46	454823.20	1321796.55	1.06	226°31'39"
47	454822.47	1321795.78	8.42	136°32'25"
48	454816.36	1321801.57	34.93	136°10'17"
49	454791.16	1321825.76	8.36	136°33'03"
50	454785.09	1321831.51	4.02	046°30'36"
51	454787.86	1321834.43	4	136°25'01"
52	454784.96	1321837.19	4.04	226°30'17"
53	454782.18	1321834.26	4.43	136°27'51"
54	454778.97	1321837.31	10.42	138°58'09"

Проект планировки территории линейного объекта: «Внутрипоселковый газопровод мкр. Китовка г. Инза Ульяновской области по ул. Железнодорожная, ул. Ж. Беспомощного, ул. Пролетарская, ул. Васина, ул. В. Иевлевой, ул. Авдеева, ул. Заречная, ул. 2-я Заречная, ул. К. Маркса, ул. Комарова, ул. Кр. Слободка, ул. Московская, ул. Новая, ул. Панфиловцев, ул. Пищевиков, ул. Первомайская, ул. Санаторная, тер. Тубсанатория, тер. Горпищекомбината, пер. Сызранский, ул. Сызранская, ул. Сойгина, ул. Энгельса, ул. Комарова, ул. 730 км Казарма, ул. Панфиловцев, ул. Самарская»

Лист

22

продолжение Таблицы 1

№	X	Y	Длина	Угол
55	454771.11	1321844.15	8.5	143°57'10"
56	454764.24	1321849.15	4.59	047°28'27"
57	454767.34	1321852.53	3.99	138°09'06"
58	454764.37	1321855.19	4.99	227°21'20"
59	454760.99	1321851.52	14.42	143°58'21"
60	454749.33	1321860.00	12.36	140°20'55"
61	454739.81	1321867.89	6.78	136°26'06"
62	454734.90	1321872.56	0.54	046°30'27"
63	454735.27	1321872.95	4	136°25'01"
64	454732.37	1321875.71	0.54	226°30'27"
65	454732.00	1321875.32	8.34	136°24'32"
66	454725.96	1321881.07	8.68	133°05'10"
67	454720.03	1321887.41	7.55	358°06'13"
68	454727.58	1321887.16	36.84	046°17'12"
69	454753.04	1321913.79	30.04	047°04'38"
70	454773.50	1321935.79	6.05	050°29'51"
71	454777.35	1321940.46	0.94	050°34'57"
72	454777.95	1321941.19	1.08	319°30'50"
73	454778.77	1321940.49	6.68	316°12'49"
74	454783.59	1321935.87	8.16	322°45'55"
75	454790.09	1321930.93	7.98	319°49'37"
76	454796.19	1321925.78	15.66	319°14'52"
77	454808.05	1321915.56	9.82	318°08'19"
78	454815.36	1321909.01	6.92	313°14'35"
79	454820.10	1321903.97	5.33	318°25'12"
80	454824.09	1321900.43	1.54	227°54'07"
81	454823.06	1321899.29	3.99	317°50'32"
82	454826.02	1321896.61	1.66	047°56'08"
83	454827.13	1321897.84	6.63	321°36'36"
84	454832.33	1321893.72	6.99	319°24'27"
85	454837.64	1321889.17	6.48	315°33'44"
86	454842.27	1321884.63	1.98	225°24'33"
87	454840.88	1321883.22	4	315°36'26"
88	454843.74	1321880.42	1.97	045°36'58"
89	454845.12	1321881.83	0.93	315°52'05"
90	454845.79	1321881.18	4	045°36'26"
91	454848.59	1321884.04	11.55	135°33'40"
92	454840.34	1321892.13	7.19	139°30'40"
93	454834.87	1321896.80	8.13	141°29'40"
94	454828.51	1321901.86	7.51	138°20'51"
95	454822.90	1321906.85	6.9	133°21'24"
96	454818.16	1321911.87	10.03	138°09'11"
97	454810.69	1321918.56	15.71	139°13'57"
98	454798.79	1321928.82	5.99	139°52'34"
99	454794.21	1321932.68	6.22	047°59'57"
100	454798.37	1321937.30	41.41	318°55'01"

Проект планировки территории линейного объекта: «Внутрипоселковый газопровод мкр. Китовка г. Инза Ульяновской области по ул. Железнодорожная, ул. Ж. Беспомощного, ул. Пролетарская, ул. Васина, ул. В. Иевлевой, ул. Авдеева, ул. Заречная, ул. 2-я Заречная, ул. К. Маркса, ул. Комарова, ул. Кр. Слободка, ул. Московская, ул. Новая, ул. Панфиловцев, ул. Пищевиков, ул. Первомайская, ул. Санаторная, тер. Тубсанатория, тер. Горпищекомбината, пер. Сызранский, ул. Сызранская, ул. Сойгина, ул. Энгельса, ул. Комарова, ул. 730 км Казарма, ул. Панфиловцев, ул. Самарская»

Лист

23

продолжение Таблицы 1

№	X	Y	Длина	Угол
101	454829.58	1321910.09	19.98	311°12'17"
102	454842.74	1321895.06	12.38	311°04'06"
103	454850.87	1321885.73	12.83	315°09'28"
104	454859.97	1321876.68	16.54	318°06'48"
105	454872.28	1321865.64	1.17	331°53'55"
106	454873.31	1321865.09	6.82	239°35'54"
107	454869.86	1321859.21	8.83	313°59'24"
108	454875.99	1321852.86	5.54	315°35'05"
109	454879.95	1321848.98	1.95	225°24'55"
110	454878.58	1321847.59	4	315°36'26"
111	454881.44	1321844.79	1.94	045°37'30"
112	454882.80	1321846.18	4.62	315°26'19"
113	454886.09	1321842.94	6.78	311°42'39"
114	454890.60	1321837.88	10.16	311°41'23"
115	454897.36	1321830.29	0.4	223°59'42"
116	454897.07	1321830.01	4	313°59'16"
117	454899.85	1321827.13	0.24	045°00'00"
118	454900.02	1321827.30	0.15	312°16'25"
119	454900.12	1321827.19	3.99	041°45'10"
120	454903.10	1321829.85	14.31	131°41'12"
121	454893.58	1321840.54	6.91	131°39'15"
122	454888.99	1321845.70	14.24	135°30'43"
123	454878.83	1321855.68	5.74	134°00'44"
124	454874.84	1321859.81	3.93	059°35'10"
125	454876.83	1321863.20	4.21	331°36'25"
126	454880.53	1321861.20	14.87	330°04'25"
127	454893.42	1321853.78	14.45	319°22'38"
128	454904.39	1321844.37	14.96	299°39'00"
129	454911.79	1321831.37	15.6	323°01'38"
130	454924.25	1321821.99	4.01	053°00'56"
131	454926.66	1321825.19	10.5	143°00'36"
132	454918.27	1321831.51	4.41	048°29'46"
133	454921.19	1321834.81	4	138°39'08"
134	454918.19	1321837.45	4.71	228°31'41"
135	454915.07	1321833.92	0.25	143°07'48"
136	454914.87	1321834.07	14.83	119°37'30"
137	454907.54	1321846.96	7.23	139°22'23"
138	454902.05	1321851.67	0.2	049°05'08"
139	454902.18	1321851.82	4	139°27'39"
140	454899.14	1321854.42	0.2	229°05'08"
141	454899.01	1321854.27	4.3	139°20'27"
142	454895.75	1321857.07	15.31	150°04'10"
143	454882.48	1321864.71	1.5	151°43'30"
144	454881.16	1321865.42	4.23	054°37'11"
145	454883.61	1321868.87	4	144°33'44"
146	454880.35	1321871.19	4.74	234°31'57"

Проект планировки территории линейного объекта: «Внутрипоселковый газопровод мкр. Китовка г. Инза Ульяновской области по ул. Железнодорожная, ул. Ж. Беспомощного, ул. Пролетарская, ул. Васина, ул. В. Иевлевой, ул. Авдеева, ул. Заречная, ул. 2-я Заречная, ул. К. Маркса, ул. Комарова, ул. Кр. Слободка, ул. Московская, ул. Новая, ул. Панфиловцев, ул. Пищевиков, ул. Первомайская, ул. Санаторная, тер. Тубсанатория, тер. Горпищекомбината, пер. Сызранский, ул. Сызранская, ул. Сойгина, ул. Энгельса, ул. Комарова, ул. 730 км Казарма, ул. Панфиловцев, ул. Самарская»

Лист

24

продолжение Таблицы 1

№	X	Y	Длина	Угол
147	454877.60	1321867.33	3.41	151°37'51"
148	454874.60	1321868.95	15.95	138°09'06"
149	454862.72	1321879.59	12.59	135°05'47"
150	454853.80	1321888.48	12.23	131°05'20"
151	454845.76	1321897.70	13.24	131°12'08"
152	454837.04	1321907.66	1.73	045°28'11"
153	454838.25	1321908.89	4	135°36'26"
154	454835.39	1321911.69	1.42	225°17'06"
155	454834.39	1321910.68	2.99	131°12'14"
156	454832.42	1321912.93	7.48	138°51'00"
157	454826.79	1321917.85	1.03	048°55'06"
158	454827.47	1321918.63	4	139°03'24"
159	454824.45	1321921.25	1.03	228°55'06"
160	454823.77	1321920.47	29.18	138°54'17"
161	454801.78	1321939.65	0.46	051°08'48"
162	454802.07	1321940.01	3.99	140°41'25"
163	454798.98	1321942.54	0.33	231°04'21"
164	454798.77	1321942.28	0.98	139°08'41"
165	454798.03	1321942.92	10.39	228°00'17"
166	454791.08	1321935.20	6.14	142°48'46"
167	454786.19	1321938.91	6.56	136°14'05"
168	454781.45	1321943.45	1.27	139°09'14"
169	454780.49	1321944.28	25.84	050°29'43"
170	454796.93	1321964.22	5.05	004°53'10"
171	454801.96	1321964.65	27.08	046°51'19"
172	454820.48	1321984.41	19.08	047°34'15"
173	454833.35	1321998.49	6.62	090°20'46"
174	454833.31	1322005.11	0.85	046°54'33"
175	454833.89	1322005.73	1.3	316°52'04"
176	454834.84	1322004.84	9.14	333°29'28"
177	454843.02	1322000.76	5.5	317°34'45"
178	454847.08	1321997.05	4.46	047°32'41"
179	454850.09	1322000.34	9.29	318°47'48"
180	454857.08	1321994.22	3.68	226°58'57"
181	454854.57	1321991.53	3.99	317°01'51"
182	454857.49	1321988.81	3.8	047°01'35"
183	454860.08	1321991.59	1.42	318°42'02"
184	454861.15	1321990.65	12.33	315°51'15"
185	454870.00	1321982.06	19.78	315°18'26"
186	454884.06	1321968.15	4.24	317°34'51"
187	454887.19	1321965.29	3.54	228°47'01"
188	454884.86	1321962.63	4.01	318°50'27"
189	454887.88	1321959.99	3.44	048°46'02"
190	454890.15	1321962.58	19.2	317°33'13"
191	454904.32	1321949.62	16.84	316°55'31"
192	454916.62	1321938.12	4.79	318°13'03"

Проект планировки территории линейного объекта: «Внутрипоселковый газопровод мкр. Китовка г. Инза Ульяновской области по ул. Железнодорожная, ул. Ж. Беспомощного, ул. Пролетарская, ул. Васина, ул. В. Иевлевой, ул. Авдеева, ул. Заречная, ул. 2-я Заречная, ул. К. Маркса, ул. Комарова, ул. Кр. Слободка, ул. Московская, ул. Новая, ул. Панфиловцев, ул. Пищевиков, ул. Первомайская, ул. Санаторная, тер. Тубсанатория, тер. Горпищекомбината, пер. Сызранский, ул. Сызранская, ул. Сойгина, ул. Энгельса, ул. Комарова, ул. 730 км Казарма, ул. Панфиловцев, ул. Самарская»

Лист

25

продолжение Таблицы 1

№	X	Y	Длина	Угол
193	454920.19	1321934.93	1.64	228°13'16"
194	454919.10	1321933.71	3.99	318°14'50"
195	454922.08	1321931.05	1.64	048°27'12"
196	454923.17	1321932.28	7.56	318°16'19"
197	454928.81	1321927.25	8.24	317°21'41"
198	454934.87	1321921.67	1.8	227°15'16"
199	454933.65	1321920.35	4.01	317°13'33"
200	454936.59	1321917.63	1.8	047°15'16"
201	454937.81	1321918.95	2.67	317°16'42"
202	454939.77	1321917.14	1.58	227°18'40"
203	454938.70	1321915.98	4.01	317°13'33"
204	454941.64	1321913.26	1.59	047°17'26"
205	454942.72	1321914.43	1.1	317°12'09"
206	454943.53	1321913.68	12.56	316°58'06"
207	454952.71	1321905.11	3.8	315°44'49"
208	454955.43	1321902.46	11.71	320°03'24"
209	454964.41	1321894.94	1.97	230°09'26"
210	454963.15	1321893.43	3.99	320°05'03"
211	454966.21	1321890.87	1.98	050°07'13"
212	454967.48	1321892.39	4.86	322°01'18"
213	454971.31	1321889.40	2.72	230°13'17"
214	454969.57	1321887.31	4	320°16'04"
215	454972.65	1321884.75	2.84	050°08'34"
216	454974.47	1321886.93	4.03	322°09'45"
217	454977.65	1321884.46	11.14	317°08'43"
218	454985.82	1321876.88	2.73	312°55'22"
219	454987.68	1321874.88	4.19	228°58'07"
220	454984.93	1321871.72	4	319°03'24"
221	454987.95	1321869.10	3.76	048°53'09"
222	454990.42	1321871.93	2.38	312°57'17"
223	454992.04	1321870.19	3.98	042°51'50"
224	454994.96	1321872.90	9.28	132°54'17"
225	454988.64	1321879.70	11.47	137°09'18"
226	454980.23	1321887.50	13.34	142°01'51"
227	454969.71	1321895.71	15.13	140°04'06"
228	454958.11	1321905.42	3.68	135°46'11"
229	454955.47	1321907.99	12.62	136°57'34"
230	454946.25	1321916.60	20.07	137°20'32"
231	454931.49	1321930.20	16.31	138°15'20"
232	454919.32	1321941.06	16.82	136°58'30"
233	454907.02	1321952.54	27.4	137°29'59"
234	454886.82	1321971.05	19.72	135°18'29"
235	454872.80	1321984.92	12.46	135°54'37"
236	454863.85	1321993.59	14.72	138°46'26"
237	454852.78	1322003.29	2.97	047°27'15"
238	454854.79	1322005.48	12.08	317°14'52"

Проект планировки территории линейного объекта: «Внутрипоселковый газопровод мкр. Китовка г. Инза Ульяновской области по ул. Железнодорожная, ул. Ж. Беспомощного, ул. Пролетарская, ул. Васина, ул. В. Иевлевой, ул. Авдеева, ул. Заречная, ул. 2-я Заречная, ул. К. Маркса, ул. Комарова, ул. Кр. Слободка, ул. Московская, ул. Новая, ул. Панфиловцев, ул. Пищевиков, ул. Первомайская, ул. Санаторная, тер. Тубсанатория, тер. Горпищекомбината, пер. Сызранский, ул. Сызранская, ул. Сойгина, ул. Энгельса, ул. Комарова, ул. 730 км Казарма, ул. Панфиловцев, ул. Самарская»

Лист

26

продолжение Таблицы 1

№	X	Y	Длина	Угол
239	454863.66	1321997.28	3.54	291°02'57"
240	454864.93	1321993.98	10.1	318°00'31"
241	454872.44	1321987.22	17.81	316°01'24"
242	454885.26	1321974.85	15.77	318°20'32"
243	454897.04	1321964.37	9.17	319°22'42"
244	454904.00	1321958.40	14.19	317°51'24"
245	454914.52	1321948.88	22.03	316°31'35"
246	454930.51	1321933.72	22.46	317°02'18"
247	454946.95	1321918.41	12.94	316°39'35"
248	454956.36	1321909.53	2.74	316°10'52"
249	454958.34	1321907.63	15.61	318°49'03"
250	454970.09	1321897.35	17.29	320°23'53"
251	454983.41	1321886.33	11.36	316°59'49"
252	454991.72	1321878.58	13.7	316°53'36"
253	455001.72	1321869.22	4.01	046°55'09"
254	455004.46	1321872.15	1.89	136°55'50"
255	455003.08	1321873.44	1.91	044°09'04"
256	455004.45	1321874.77	3.99	134°11'14"
257	455001.67	1321877.63	2.11	224°13'52"
258	455000.16	1321876.16	7.82	136°55'04"
259	454994.45	1321881.50	11.48	136°58'39"
260	454986.06	1321889.33	2.19	140°21'42"
261	454984.37	1321890.73	3.35	049°36'10"
262	454986.54	1321893.28	4	136°37'09"
263	454983.63	1321896.03	3.61	229°36'19"
264	454981.29	1321893.28	8.25	140°24'28"
265	454974.93	1321898.54	4.34	047°31'19"
266	454977.86	1321901.74	4.01	137°37'48"
267	454974.90	1321904.44	4.5	227°31'15"
268	454971.86	1321901.12	14.38	138°48'24"
269	454961.04	1321910.59	2.66	136°13'08"
270	454959.12	1321912.43	12.97	136°37'27"
271	454949.69	1321921.34	1.5	137°09'40"
272	454948.59	1321922.36	4.44	048°00'46"
273	454951.56	1321925.66	4.01	137°49'56"
274	454948.59	1321928.35	4.38	227°52'01"
275	454945.65	1321925.10	16.94	137°03'26"
276	454933.25	1321936.64	2.17	136°18'22"
277	454931.68	1321938.14	3.3	047°05'05"
278	454933.93	1321940.56	3.99	137°01'51"
279	454931.01	1321943.28	3.28	227°06'10"
280	454928.78	1321940.88	15.9	136°31'44"
281	454917.24	1321951.82	3.45	137°48'56"
282	454914.68	1321954.14	1.86	048°41'54"
283	454915.91	1321955.54	4	138°39'08"
284	454912.91	1321958.18	1.81	228°34'35"

Проект планировки территории линейного объекта: «Внутрипоселковый газопровод мкр. Китовка г. Инза Ульяновской области по ул. Железнодорожная, ул. Ж. Беспомощного, ул. Пролетарская, ул. Васина, ул. В. Иевлевой, ул. Авдеева, ул. Заречная, ул. 2-я Заречная, ул. К. Маркса, ул. Комарова, ул. Кр. Слободка, ул. Московская, ул. Новая, ул. Панфиловцев, ул. Пищевиков, ул. Первомайская, ул. Санаторная, тер. Тубсанатория, тер. Горпищекомбината, пер. Сызранский, ул. Сызранская, ул. Сойгина, ул. Энгельса, ул. Комарова, ул. 730 км Казарма, ул. Панфиловцев, ул. Самарская»

Лист

27

продолжение Таблицы 1

№	X	Y	Длина	Угол
285	454911.71	1321956.82	6.83	137°54'25"
286	454906.64	1321961.40	9.18	139°17'01"
287	454899.68	1321967.39	8.71	138°21'00"
288	454893.17	1321973.18	2.36	050°09'48"
289	454894.68	1321974.99	4	140°16'04"
290	454891.60	1321977.55	2.23	230°05'45"
291	454890.17	1321975.84	2.93	138°19'04"
292	454887.98	1321977.79	14.63	136°01'28"
293	454877.45	1321987.95	2.11	047°41'23"
294	454878.87	1321989.51	4.01	137°37'48"
295	454875.91	1321992.21	2.03	227°35'37"
296	454874.54	1321990.71	8.38	137°57'06"
297	454868.32	1321996.32	3.49	110°58'43"
298	454867.07	1321999.58	7.9	137°12'16"
299	454861.27	1322004.95	0.3	048°59'27"
300	454861.47	1322005.18	4	139°03'24"
301	454858.45	1322007.80	0.18	229°23'55"
302	454858.33	1322007.66	5.14	137°07'37"
303	454854.56	1322011.16	9.05	227°33'06"
304	454848.45	1322004.48	2.4	227°32'01"
305	454846.83	1322002.71	2.06	137°33'28"
306	454845.31	1322004.10	9.11	153°31'10"
307	454837.16	1322008.16	0.7	136°44'09"
308	454836.65	1322008.64	0.62	046°18'07"
309	454837.08	1322009.09	15.66	046°33'08"
310	454847.85	1322020.46	28.16	046°32'23"
311	454867.22	1322040.90	14.39	046°31'15"
312	454877.12	1322051.34	10.79	050°22'41"
313	454884.00	1322059.65	1.37	048°32'22"
314	454884.91	1322060.68	6.54	046°21'50"
315	454889.42	1322065.41	11.89	055°28'54"
316	454896.16	1322075.21	17.23	326°20'15"
317	454910.50	1322065.66	5.2	324°46'57"
318	454914.75	1322062.66	5.44	276°51'49"
319	454915.40	1322057.26	3.12	318°38'28"
320	454917.74	1322055.20	8.23	229°17'08"
321	454912.37	1322048.96	7.31	316°23'11"
322	454917.66	1322043.92	4.63	339°45'46"
323	454922.00	1322042.32	23.54	317°11'10"
324	454939.27	1322026.32	7.12	317°16'37"
325	454944.50	1322021.49	2.2	227°23'37"
326	454943.01	1322019.87	4.01	317°13'33"
327	454945.95	1322017.15	2.21	047°12'09"
328	454947.45	1322018.77	2.82	317°18'08"
329	454949.52	1322016.86	14.6	318°18'16"
330	454960.42	1322007.15	2.88	317°57'13"

Проект планировки территории линейного объекта: «Внутрипоселковый газопровод мкр. Китовка г. Инза Ульяновской области по ул. Железнодорожная, ул. Ж. Беспомощного, ул. Пролетарская, ул. Васина, ул. В. Иевлевой, ул. Авдеева, ул. Заречная, ул. 2-я Заречная, ул. К. Маркса, ул. Комарова, ул. Кр. Слободка, ул. Московская, ул. Новая, ул. Панфиловцев, ул. Пищевиков, ул. Первомайская, ул. Санаторная, тер. Тубсанатория, тер. Горпищекомбината, пер. Съзранский, ул. Съзранская, ул. Сойгина, ул. Энгельса, ул. Комарова, ул. 730 км Казарма, ул. Панфиловцев, ул. Самарская»

Лист

28

продолжение Таблицы 1

№	X	Y	Длина	Угол
331	454962.56	1322005.22	4.93	228°56'43"
332	454959.32	1322001.50	4	319°03'24"
333	454962.34	1321998.88	4.88	048°59'27"
334	454965.54	1322002.56	12.11	318°08'47"
335	454974.56	1321994.48	5.81	317°51'32"
336	454978.87	1321990.58	4.04	227°54'27"
337	454976.16	1321987.58	3.99	317°50'32"
338	454979.12	1321984.90	4.04	047°54'27"
339	454981.83	1321987.90	22.95	317°52'45"
340	454998.85	1321972.51	4.19	226°26'56"
341	454995.96	1321969.47	4	316°25'01"
342	454998.86	1321966.71	4.3	046°30'27"
343	455001.82	1321969.83	6.62	317°52'40"
344	455006.73	1321965.39	11.55	317°46'23"
345	455015.28	1321957.63	4.39	227°46'13"
346	455012.33	1321954.38	3.99	317°50'32"
347	455015.29	1321951.70	4.39	047°46'13"
348	455018.24	1321954.95	1.54	317°37'35"
349	455019.38	1321953.91	17.51	317°21'39"
350	455032.26	1321942.05	3.83	232°19'19"
351	455029.92	1321939.02	3.99	322°19'35"
352	455033.08	1321936.58	3.48	052°14'26"
353	455035.21	1321939.33	15.38	317°20'43"
354	455046.52	1321928.91	2.63	227°27'46"
355	455044.74	1321926.97	4.01	317°13'33"
356	455047.68	1321924.25	2.64	047°18'10"
357	455049.47	1321926.19	0.8	317°32'01"
358	455050.06	1321925.65	4.01	047°13'33"
359	455052.78	1321928.59	41.74	137°20'58"
360	455022.08	1321956.87	17.1	137°49'16"
361	455009.41	1321968.35	43.39	137°51'31"
362	454977.24	1321997.46	19	138°10'43"
363	454963.08	1322010.13	14.55	138°15'31"
364	454952.22	1322019.82	13.92	137°18'00"
365	454941.99	1322029.26	24.34	137°10'53"
366	454924.14	1322045.80	4.61	159°40'37"
367	454919.82	1322047.40	2.67	136°22'03"
368	454917.89	1322049.24	4.18	049°15'54"
369	454920.62	1322052.41	5.43	313°25'54"
370	454924.35	1322048.47	11.1	316°34'11"
371	454932.41	1322040.84	20.93	317°51'59"
372	454947.93	1322026.80	14.03	319°37'28"
373	454958.62	1322017.71	9.96	316°59'40"
374	454965.90	1322010.92	24.21	316°44'27"
375	454983.53	1321994.33	11.34	316°57'54"
376	454991.82	1321986.59	13.02	319°34'48"

Проект планировки территории линейного объекта: «Внутрипоселковый газопровод мкр. Китовка г. Инза Ульяновской области по ул. Железнодорожная, ул. Ж. Беспомощного, ул. Пролетарская, ул. Васина, ул. В. Иевлевой, ул. Авдеева, ул. Заречная, ул. 2-я Заречная, ул. К. Маркса, ул. Комарова, ул. Кр. Слободка, ул. Московская, ул. Новая, ул. Панфиловцев, ул. Пищевиков, ул. Первомайская, ул. Санаторная, тер. Тубсанатория, тер. Горпищекомбината, пер. Сызранский, ул. Сызранская, ул. Сойгина, ул. Энгельса, ул. Комарова, ул. 730 км Казарма, ул. Панфиловцев, ул. Самарская»

Лист

29

продолжение Таблицы 1

№	X	Y	Длина	Угол
377	455001.73	1321978.15	15.38	318°39'48"
378	455013.28	1321967.99	30.37	318°25'51"
379	455036.00	1321947.84	18.02	318°22'28"
380	455049.47	1321935.87	18.7	320°17'33"
381	455063.86	1321923.92	4	050°16'04"
382	455066.42	1321927.00	9.83	140°17'02"
383	455058.86	1321933.28	2.95	050°13'09"
384	455060.75	1321935.55	4	140°16'04"
385	455057.67	1321938.11	2.95	230°13'09"
386	455055.78	1321935.84	4.8	140°14'25"
387	455052.09	1321938.91	17.13	138°22'59"
388	455039.28	1321950.29	2.85	047°24'56"
389	455041.21	1321952.39	3.99	137°26'12"
390	455038.27	1321955.09	2.92	227°21'26"
391	455036.29	1321952.94	15.83	138°25'57"
392	455024.45	1321963.44	2.64	046°59'46"
393	455026.25	1321965.37	4.01	137°13'33"
394	455023.31	1321968.09	2.72	227°13'52"
395	455021.46	1321966.09	7.38	138°24'19"
396	455015.94	1321970.99	13.83	138°41'36"
397	455005.55	1321980.12	3.26	047°21'36"
398	455007.76	1321982.52	3.99	137°26'12"
399	455004.82	1321985.22	3.38	227°23'45"
400	455002.53	1321982.73	10.56	139°38'45"
401	454994.48	1321989.57	10.95	136°55'26"
402	454986.48	1321997.05	2.47	046°48'19"
403	454988.17	1321998.85	4	136°49'17"
404	454985.25	1322001.59	2.46	226°38'46"
405	454983.56	1321999.80	19.73	136°44'44"
406	454969.19	1322013.32	1.94	047°05'25"
407	454970.51	1322014.74	3.99	137°01'51"
408	454967.59	1322017.46	1.93	226°53'17"
409	454966.27	1322016.05	6.83	136°57'31"
410	454961.28	1322020.71	14.06	139°36'55"
411	454950.57	1322029.82	0.81	138°00'46"
412	454949.97	1322030.36	1.98	047°51'45"
413	454951.30	1322031.83	3.99	137°50'32"
414	454948.34	1322034.51	1.98	227°51'45"
415	454947.01	1322033.04	16.02	137°53'07"
416	454935.13	1322043.78	0.81	136°29'40"
417	454934.54	1322044.34	1.61	046°45'59"
418	454935.64	1322045.51	4	136°25'01"
419	454932.74	1322048.27	1.61	226°30'27"
420	454931.63	1322047.10	6.12	136°31'23"
421	454927.19	1322051.31	7.34	133°30'31"
422	454922.14	1322056.63	4.19	049°09'41"

Проект планировки территории линейного объекта: «Внутрипоселковый газопровод мкр. Китовка г. Инза Ульяновской области по ул. Железнодорожная, ул. Ж. Беспомощного, ул. Пролетарская, ул. Васина, ул. В. Иевлевой, ул. Авдеева, ул. Заречная, ул. 2-я Заречная, ул. К. Маркса, ул. Комарова, ул. Кр. Слободка, ул. Московская, ул. Новая, ул. Панфиловцев, ул. Пищевиков, ул. Первомайская, ул. Санаторная, тер. Тубсанатория, тер. Горпищекомбината, пер. Съзранский, ул. Съзранская, ул. Сойгина, ул. Энгельса, ул. Комарова, ул. 730 км Казарма, ул. Панфиловцев, ул. Самарская»

Лист

30

продолжение Таблицы 1

№	X	Y	Длина	Угол
423	454924.88	1322059.80	4	139°03'24"
424	454921.86	1322062.42	4.08	229°10'14"
425	454919.19	1322059.33	5.62	096°56'53"
426	454918.51	1322064.91	7.03	144°50'28"
427	454912.76	1322068.96	12.91	146°18'36"
428	454902.02	1322076.12	0.9	001°16'23"
429	454902.92	1322076.14	29.1	049°09'57"
430	454921.95	1322098.16	11.71	048°09'04"
431	454929.76	1322106.88	17.32	049°05'50"
432	454941.10	1322119.97	18.19	048°03'09"
433	454953.26	1322133.50	13.16	046°28'42"
434	454962.32	1322143.04	9.29	139°27'08"
435	454955.26	1322149.08	0.52	050°28'39"
436	454955.59	1322149.48	16.03	320°06'43"
437	454967.89	1322139.20	12.11	321°28'24"
438	454977.36	1322131.66	2.93	231°31'25"
439	454975.54	1322129.37	3.99	321°31'11"
440	454978.66	1322126.89	2.91	051°16'43"
441	454980.48	1322129.16	8.93	320°40'44"
442	454987.39	1322123.50	11.07	320°45'29"
443	454995.96	1322116.50	5.82	231°16'43"
444	454992.32	1322111.96	4	321°17'44"
445	454995.44	1322109.46	5.71	051°15'42"
446	454999.01	1322113.91	5.38	319°22'32"
447	455003.09	1322110.41	7.07	319°24'59"
448	455008.46	1322105.81	3.99	229°22'03"
449	455005.86	1322102.78	7.57	318°03'08"
450	455011.49	1322097.72	0.48	230°57'52"
451	455011.19	1322097.35	4.01	321°04'21"
452	455014.31	1322094.83	0.27	051°00'32"
453	455014.48	1322095.04	7.95	318°06'33"
454	455020.40	1322089.73	15.54	318°56'20"
455	455032.12	1322079.52	1.18	229°08'05"
456	455031.35	1322078.63	4	319°03'24"
457	455034.37	1322076.01	1.17	048°48'51"
458	455035.14	1322076.89	0.35	318°30'13"
459	455035.40	1322076.66	24.23	318°49'55"
460	455053.64	1322060.71	0.22	234°09'44"
461	455053.51	1322060.53	1.88	325°22'54"
462	455055.06	1322059.46	19.4	318°31'51"
463	455069.60	1322046.61	2.91	318°28'51"
464	455071.78	1322044.68	0.38	228°14'23"
465	455071.53	1322044.40	4.01	318°02'03"
466	455074.51	1322041.72	0.42	047°54'39"
467	455074.79	1322042.03	5.7	318°29'00"
468	455079.06	1322038.25	5.21	318°30'13"

Проект планировки территории линейного объекта: «Внутрипоселковый газопровод мкр. Китовка г. Инза Ульяновской области по ул. Железнодорожная, ул. Ж. Беспомощного, ул. Пролетарская, ул. Васина, ул. В. Иевлевой, ул. Авдеева, ул. Заречная, ул. 2-я Заречная, ул. К. Маркса, ул. Комарова, ул. Кр. Слободка, ул. Московская, ул. Новая, ул. Панфиловцев, ул. Пищевиков, ул. Первомайская, ул. Санаторная, тер. Тубсанатория, тер. Горпищекомбината, пер. Съзранский, ул. Съзранская, ул. Сойгина, ул. Энгельса, ул. Комарова, ул. 730 км Казарма, ул. Панфиловцев, ул. Самарская»

Лист

31

продолжение Таблицы 1

№	X	Y	Длина	Угол
469	455082.96	1322034.80	10.47	321°07'35"
470	455091.11	1322028.23	0.52	232°01'42"
471	455090.79	1322027.82	4	321°41'53"
472	455093.93	1322025.34	0.48	051°42'35"
473	455094.23	1322025.72	3.68	321°04'21"
474	455097.09	1322023.41	11.22	321°54'52"
475	455105.92	1322016.49	1.84	319°38'08"
476	455107.32	1322015.30	1.44	229°47'13"
477	455106.39	1322014.20	4	319°27'39"
478	455109.43	1322011.60	1.45	049°29'05"
479	455110.37	1322012.70	6.36	319°35'39"
480	455115.21	1322008.58	0.98	228°19'04"
481	455114.56	1322007.85	4.01	318°26'16"
482	455117.56	1322005.19	5.07	048°31'00"
483	455120.92	1322008.99	16.36	139°36'41"
484	455108.46	1322019.59	11.28	141°57'04"
485	455099.58	1322026.54	18.04	141°07'19"
486	455085.54	1322037.86	5.11	138°29'15"
487	455081.71	1322041.25	12.62	138°33'59"
488	455072.25	1322049.60	20.94	138°31'24"
489	455056.56	1322063.47	24.62	138°49'14"
490	455038.03	1322079.68	19.87	138°57'28"
491	455023.04	1322092.73	15.59	138°05'41"
492	455011.44	1322103.14	4.08	049°22'06"
493	455014.10	1322106.24	11.07	139°21'34"
494	455005.70	1322113.45	8.43	139°25'42"
495	454999.30	1322118.93	9.41	140°41'36"
496	454992.02	1322124.89	4.7	050°41'36"
497	454995.00	1322128.53	1.73	320°37'03"
498	454996.34	1322127.43	6.85	310°26'16"
499	455000.78	1322122.22	50.89	318°59'58"
500	455039.19	1322088.83	38.81	319°00'06"
501	455068.48	1322063.37	72.27	317°38'08"
502	455121.88	1322014.67	0.93	048°03'31"
503	455122.50	1322015.36	62.62	317°54'00"
504	455168.96	1321973.38	12.69	227°52'31"
505	455160.45	1321963.97	1.01	318°36'05"
506	455161.21	1321963.30	3.93	227°59'28"
507	455158.58	1321960.38	10.76	138°03'09"
508	455150.58	1321967.57	4.01	228°02'03"
509	455147.90	1321964.59	14.76	318°02'51"
510	455158.88	1321954.72	7.97	048°00'08"
511	455164.21	1321960.64	5.53	318°31'17"
512	455168.35	1321956.98	3.3	225°22'05"
513	455166.03	1321954.63	4	315°12'09"
514	455168.87	1321951.81	3.53	045°20'40"

Проект планировки территории линейного объекта: «Внутрипоселковый газопровод мкр. Китовка г. Инза Ульяновской области по ул. Железнодорожная, ул. Ж. Беспомощного, ул. Пролетарская, ул. Васина, ул. В. Иевлевой, ул. Авдеева, ул. Заречная, ул. 2-я Заречная, ул. К. Маркса, ул. Комарова, ул. Кр. Слободка, ул. Московская, ул. Новая, ул. Панфиловцев, ул. Пищевиков, ул. Первомайская, ул. Санаторная, тер. Тубсанатория, тер. Горпищекомбината, пер. Съзранский, ул. Съзранская, ул. Сойгина, ул. Энгельса, ул. Комарова, ул. 730 км Казарма, ул. Панфиловцев, ул. Самарская»

Лист

32

продолжение Таблицы 1

№	X	Y	Длина	Угол
515	455171.35	1321954.32	8.07	318°28'00"
516	455177.39	1321948.97	18.18	318°03'18"
517	455190.91	1321936.82	0.8	227°32'01"
518	455190.37	1321936.23	4.01	317°37'48"
519	455193.33	1321933.53	0.84	047°54'39"
520	455193.89	1321934.15	3.58	318°03'38"
521	455196.55	1321931.76	20.19	318°38'07"
522	455211.70	1321918.42	0.75	228°14'23"
523	455211.20	1321917.86	3.99	317°50'32"
524	455214.16	1321915.18	0.81	048°00'46"
525	455214.70	1321915.78	4.12	318°32'22"
526	455217.79	1321913.05	13.71	318°34'41"
527	455228.07	1321903.98	4.93	317°32'48"
528	455231.71	1321900.65	2.63	226°13'55"
529	455229.89	1321898.75	3.99	316°13'08"
530	455232.77	1321895.99	2.72	046°11'37"
531	455234.65	1321897.95	4.76	317°33'22"
532	455238.16	1321894.74	7.76	300°03'55"
533	455242.05	1321888.02	9.27	316°50'11"
534	455248.81	1321881.68	1.08	319°06'44"
535	455249.63	1321880.97	1.62	220°45'16"
536	455248.40	1321879.91	4	310°32'21"
537	455251.00	1321876.87	2.23	040°37'45"
538	455252.69	1321878.32	3.74	319°19'56"
539	455255.53	1321875.88	7.05	239°06'21"
540	455251.91	1321869.83	10.72	236°36'23"
541	455246.01	1321860.88	13.72	229°45'40"
542	455237.15	1321850.41	20.44	230°23'56"
543	455224.12	1321834.66	13.93	231°17'43"
544	455215.41	1321823.79	16.14	232°04'19"
545	455205.49	1321811.06	4.32	180°31'50"
546	455201.17	1321811.02	3.41	138°27'01"
547	455198.62	1321813.28	2.88	139°13'34"
548	455196.44	1321815.16	0.94	049°19'56"
549	455197.05	1321815.87	4.01	139°14'38"
550	455194.01	1321818.49	0.94	229°19'56"
551	455193.40	1321817.78	7.01	139°13'17"
552	455188.09	1321822.36	8.83	140°44'33"
553	455181.25	1321827.95	4.06	140°30'07"
554	455178.12	1321830.53	1.46	050°17'43"
555	455179.05	1321831.65	3.99	140°29'18"
556	455175.97	1321834.19	1.46	230°32'43"
557	455175.04	1321833.06	1.05	140°24'14"
558	455174.23	1321833.73	16.11	140°40'05"
559	455161.77	1321843.94	4.31	133°24'04"
560	455158.81	1321847.07	1.22	039°01'32"

Проект планировки территории линейного объекта: «Внутрипоселковый газопровод мкр. Китовка г. Инза Ульяновской области по ул. Железнодорожная, ул. Ж. Беспомощного, ул. Пролетарская, ул. Васина, ул. В. Иевлевой, ул. Авдеева, ул. Заречная, ул. 2-я Заречная, ул. К. Маркса, ул. Комарова, ул. Кр. Слободка, ул. Московская, ул. Новая, ул. Панфиловцев, ул. Пищевиков, ул. Первомайская, ул. Санаторная, тер. Тубсанатория, тер. Горпищекомбината, пер. Сызранский, ул. Сызранская, ул. Сойгина, ул. Энгельса, ул. Комарова, ул. 730 км Казарма, ул. Панфиловцев, ул. Самарская»

Лист

33

продолжение Таблицы 1

№	X	Y	Длина	Угол
561	455159.76	1321847.84	4	128°42'16"
562	455157.26	1321850.96	1.02	218°39'35"
563	455156.46	1321850.32	0.6	116°33'54"
564	455156.19	1321850.86	2.24	131°22'43"
565	455154.71	1321852.54	1.45	153°26'06"
566	455153.41	1321853.19	2.07	146°50'54"
567	455151.68	1321854.32	11.42	142°34'42"
568	455142.61	1321861.26	4.41	141°15'33"
569	455139.17	1321864.02	1.55	051°16'57"
570	455140.14	1321865.23	4	141°17'44"
571	455137.02	1321867.73	1.54	231°03'01"
572	455136.05	1321866.53	2.71	141°08'31"
573	455133.94	1321868.23	15.34	141°06'46"
574	455122.00	1321877.86	1.47	051°20'25"
575	455122.92	1321879.01	4.01	141°04'21"
576	455119.80	1321881.53	1.48	231°02'16"
577	455118.87	1321880.38	2.96	141°02'16"
578	455116.57	1321882.24	4.01	231°04'21"
579	455114.05	1321879.12	22.33	321°06'28"
580	455131.43	1321865.10	11.17	321°10'48"
581	455140.13	1321858.10	11.62	322°35'16"
582	455149.36	1321851.04	2.44	327°01'31"
583	455151.41	1321849.71	0.9	332°51'53"
584	455152.21	1321849.30	0.94	311°31'54"
585	455152.83	1321848.60	2.49	296°46'16"
586	455153.95	1321846.38	7.4	313°21'26"
587	455159.03	1321841.00	16.36	320°40'43"
588	455171.69	1321830.63	9.09	320°32'00"
589	455178.71	1321824.85	8.79	320°40'43"
590	455185.51	1321819.28	11.89	319°15'46"
591	455194.52	1321811.52	7.99	227°47'20"
592	455189.15	1321805.60	11.73	137°14'47"
593	455180.54	1321813.56	17.38	137°43'43"
594	455167.68	1321825.25	14.56	140°32'50"
595	455156.44	1321834.50	10.89	135°58'02"
596	455148.61	1321842.07	13.98	137°31'20"
597	455138.30	1321851.51	11.23	136°17'55"
598	455130.18	1321859.27	6.34	137°45'02"
599	455125.49	1321863.53	4.64	145°21'06"
600	455121.67	1321866.17	5.88	142°31'35"
601	455117.00	1321869.75	5.48	141°17'28"
602	455112.72	1321873.18	4.07	138°59'11"
603	455109.65	1321875.85	4	229°03'24"
604	455107.03	1321872.83	4.15	318°54'18"
605	455110.16	1321870.10	0.48	321°42'35"
606	455110.54	1321869.80	1.47	224°26'57"

Проект планировки территории линейного объекта: «Внутрипоселковый газопровод мкр. Китовка г. Инза Ульяновской области по ул. Железнодорожная, ул. Ж. Беспомощного, ул. Пролетарская, ул. Васина, ул. В. Иевлевой, ул. Авдеева, ул. Заречная, ул. 2-я Заречная, ул. К. Маркса, ул. Комарова, ул. Кр. Слободка, ул. Московская, ул. Новая, ул. Панфиловцев, ул. Пищевиков, ул. Первомайская, ул. Санаторная, тер. Тубсанатория, тер. Горпищекомбината, пер. Сызранский, ул. Сызранская, ул. Сойгина, ул. Энгельса, ул. Комарова, ул. 730 км Казарма, ул. Панфиловцев, ул. Самарская»

Лист

34

продолжение Таблицы 1

№	X	Y	Длина	Угол
607	455109.49	1321868.77	4	314°23'34"
608	455112.29	1321865.91	1.96	044°22'46"
609	455113.69	1321867.28	1.08	321°45'13"
610	455114.54	1321866.61	6.02	322°25'32"
611	455119.31	1321862.94	4.48	325°16'50"
612	455122.99	1321860.39	6.02	317°49'44"
613	455127.45	1321856.35	6.19	316°22'29"
614	455131.93	1321852.08	2.09	217°02'03"
615	455130.26	1321850.82	4	306°52'12"
616	455132.66	1321847.62	2.75	036°52'12"
617	455134.86	1321849.27	0.98	316°14'11"
618	455135.57	1321848.59	13.97	317°29'41"
619	455145.87	1321839.15	7.37	315°59'23"
620	455151.17	1321834.03	1.6	226°00'50"
621	455150.06	1321832.88	4	316°00'44"
622	455152.94	1321830.10	1.63	045°59'47"
623	455154.07	1321831.27	14.23	320°33'38"
624	455165.06	1321822.23	2.08	317°43'35"
625	455166.60	1321820.83	1.96	226°51'39"
626	455165.26	1321819.40	4	316°49'17"
627	455168.18	1321816.66	2.02	047°00'09"
628	455169.56	1321818.14	11.19	317°45'14"
629	455177.84	1321810.62	6.43	317°12'18"
630	455182.56	1321806.25	1.71	227°21'58"
631	455181.40	1321804.99	4.01	317°13'33"
632	455184.34	1321802.27	1.71	047°21'58"
633	455185.50	1321803.53	3.28	317°21'00"
634	455187.91	1321801.31	5.47	316°24'29"
635	455191.87	1321797.54	0.9	229°03'13"
636	455191.28	1321796.86	2.65	318°40'18"
637	455193.27	1321795.11	15.63	232°27'46"
638	455183.75	1321782.72	17.46	232°36'41"
639	455173.15	1321768.85	20.87	233°10'46"
640	455160.64	1321752.14	7.31	291°05'17"
641	455163.27	1321745.32	6.52	254°47'28"
642	455161.56	1321739.03	6.74	254°46'02"
643	455159.79	1321732.53	4.61	230°01'09"
644	455156.83	1321729.00	10.68	141°32'29"
645	455148.47	1321735.64	11.54	140°26'55"
646	455139.57	1321742.99	6.7	140°30'43"
647	455134.40	1321747.25	6.57	044°56'18"
648	455139.05	1321751.89	4	134°47'51"
649	455136.23	1321754.73	6.68	224°56'22"
650	455131.50	1321750.01	7.45	136°11'45"
651	455126.12	1321755.17	11.8	135°22'39"
652	455117.72	1321763.46	1.25	131°26'38"

Проект планировки территории линейного объекта: «Внутрипоселковый газопровод мкр. Китовка г. Инза Ульяновской области по ул. Железнодорожная, ул. Ж. Беспомощного, ул. Пролетарская, ул. Васина, ул. В. Иевлевой, ул. Авдеева, ул. Заречная, ул. 2-я Заречная, ул. К. Маркса, ул. Комарова, ул. Кр. Слободка, ул. Московская, ул. Новая, ул. Панфиловцев, ул. Пищевиков, ул. Первомайская, ул. Санаторная, тер. Тубсанатория, тер. Горпищекомбината, пер. Сызранский, ул. Сызранская, ул. Сойгина, ул. Энгельса, ул. Комарова, ул. 730 км Казарма, ул. Панфиловцев, ул. Самарская»

Лист

35

продолжение Таблицы 1

№	X	Y	Длина	Угол
653	455116.89	1321764.40	8.63	043°24'13"
654	455123.16	1321770.33	3.99	133°22'30"
655	455120.42	1321773.23	8.49	223°22'37"
656	455114.25	1321767.40	4.85	131°24'29"
657	455111.04	1321771.04	7.18	129°27'29"
658	455106.48	1321776.58	6.5	137°22'13"
659	455101.70	1321780.98	6.22	134°56'05"
660	455097.31	1321785.38	6.3	046°55'50"
661	455101.61	1321789.98	4	136°49'17"
662	455098.69	1321792.72	6.16	226°54'25"
663	455094.48	1321788.22	18.9	135°01'17"
664	455081.11	1321801.58	4.95	050°29'27"
665	455084.26	1321805.40	3.99	140°29'18"
666	455081.18	1321807.94	4.57	230°29'57"
667	455078.27	1321804.41	9.2	134°57'21"
668	455071.77	1321810.92	14.01	138°21'23"
669	455061.30	1321820.23	4.85	052°32'22"
670	455064.25	1321824.08	4.01	142°30'04"
671	455061.07	1321826.52	4.56	232°34'37"
672	455058.30	1321822.90	0.36	138°21'59"
673	455058.03	1321823.14	3.99	228°14'50"
674	455055.37	1321820.16	11.54	318°20'15"
675	455063.99	1321812.49	6.27	224°40'37"
676	455059.53	1321808.08	1.46	315°00'00"
677	455060.56	1321807.05	2.55	317°51'45"
678	455062.45	1321805.34	6.39	044°40'58"
679	455066.99	1321809.83	2.73	318°25'08"
680	455069.03	1321808.02	10.94	314°57'47"
681	455076.76	1321800.28	21.38	315°01'08"
682	455091.88	1321785.17	9.99	314°57'34"
683	455098.94	1321778.10	6.31	317°18'40"
684	455103.58	1321773.82	6.96	309°24'19"
685	455108.00	1321768.44	10.3	311°27'29"
686	455114.82	1321760.72	3.78	315°19'17"
687	455117.51	1321758.06	3.54	219°29'40"
688	455114.78	1321755.81	2.9	309°49'51"
689	455116.64	1321753.58	1.1	308°00'41"
690	455117.32	1321752.71	3.96	039°28'21"
691	455120.38	1321755.23	4.16	315°23'23"
692	455123.34	1321752.31	11.38	316°10'30"
693	455131.55	1321744.43	7.1	320°29'01"
694	455137.03	1321739.91	11.58	320°28'01"
695	455145.96	1321732.54	12.63	321°31'28"
696	455155.85	1321724.68	48.14	320°07'55"
697	455192.80	1321693.82	10.46	317°47'20"
698	455200.55	1321686.79	8.89	228°39'01"

Проект планировки территории линейного объекта: «Внутрипоселковый газопровод мкр. Китовка г. Инза Ульяновской области по ул. Железнодорожная, ул. Ж. Беспомощного, ул. Пролетарская, ул. Васина, ул. В. Иевлевой, ул. Авдеева, ул. Заречная, ул. 2-я Заречная, ул. К. Маркса, ул. Комарова, ул. Кр. Слободка, ул. Московская, ул. Новая, ул. Панфиловцев, ул. Пищевиков, ул. Первомайская, ул. Санаторная, тер. Тубсанатория, тер. Горпищекомбината, пер. Сызранский, ул. Сызранская, ул. Сойгина, ул. Энгельса, ул. Комарова, ул. 730 км Казарма, ул. Панфиловцев, ул. Самарская»

Лист

36

продолжение Таблицы 1

№	X	Y	Длина	Угол
699	455194.68	1321680.12	13	234°42'30"
700	455187.17	1321669.51	12.57	229°50'19"
701	455179.06	1321659.90	12.49	226°45'05"
702	455170.50	1321650.80	5.36	226°12'33"
703	455166.79	1321646.93	17.44	187°08'58"
704	455149.49	1321644.76	13.45	185°25'05"
705	455136.10	1321643.49	16.87	141°16'55"
706	455122.94	1321654.04	14.73	143°38'37"
707	455111.08	1321662.77	14.72	141°43'45"
708	455099.52	1321671.89	34.77	144°03'22"
709	455071.37	1321692.30	13.86	143°44'30"
710	455060.19	1321700.50	15.02	138°24'05"
711	455048.96	1321710.47	12.18	137°03'43"
712	455040.04	1321718.77	16.59	138°50'13"
713	455027.55	1321729.69	6.07	049°32'31"
714	455031.49	1321734.31	3.99	139°34'12"
715	455028.45	1321736.90	6.01	229°27'01"
716	455024.54	1321732.33	9.31	138°44'41"
717	455017.54	1321738.47	11.42	138°56'29"
718	455008.93	1321745.97	7.4	137°47'39"
719	455003.45	1321750.94	7.17	049°21'19"
720	455008.12	1321756.38	4	139°27'39"
721	455005.08	1321758.98	7.06	229°25'30"
722	455000.49	1321753.62	0.86	137°48'56"
723	454999.85	1321754.20	3.99	227°50'32"
724	454997.17	1321751.24	11.11	317°46'17"
725	455005.40	1321743.77	15.25	228°57'45"
726	454995.39	1321732.27	0.73	313°19'54"
727	454995.89	1321731.74	3.27	318°57'44"
728	454998.36	1321729.59	15.3	048°58'34"
729	455008.40	1321741.13	8.63	319°02'20"
730	455014.92	1321735.47	12.53	318°41'21"
731	455024.33	1321727.20	17.31	318°50'32"
732	455037.36	1321715.81	12.18	317°01'48"
733	455046.27	1321707.51	15.25	318°22'33"
734	455057.67	1321697.38	14.07	323°47'24"
735	455069.02	1321689.07	34.7	324°03'06"
736	455097.11	1321668.70	14.71	321°44'08"
737	455108.66	1321659.59	14.7	323°37'44"
738	455120.50	1321650.87	18.41	321°18'22"
739	455134.87	1321639.36	15.13	005°23'11"
740	455149.93	1321640.78	18.92	007°09'59"
741	455168.70	1321643.14	6.8	046°15'07"
742	455173.40	1321648.05	12.61	046°46'01"
743	455182.04	1321657.24	12.86	049°51'28"
744	455190.33	1321667.07	12.95	054°40'42"

Проект планировки территории линейного объекта: «Внутрипоселковый газопровод мкр. Китовка г. Инза Ульяновской области по ул. Железнодорожная, ул. Ж. Беспомощного, ул. Пролетарская, ул. Васина, ул. В. Иевлевой, ул. Авдеева, ул. Заречная, ул. 2-я Заречная, ул. К. Маркса, ул. Комарова, ул. Кр. Слободка, ул. Московская, ул. Новая, ул. Панфиловцев, ул. Пищевиков, ул. Первомайская, ул. Санаторная, тер. Тубсанатория, тер. Горпищекомбината, пер. Сызранский, ул. Сызранская, ул. Сойгина, ул. Энгельса, ул. Комарова, ул. 730 км Казарма, ул. Панфиловцев, ул. Самарская»

Лист

37

продолжение Таблицы 1

№	X	Y	Длина	Угол
745	455197.82	1321677.64	12.61	048°39'52"
746	455206.15	1321687.11	3.69	137°44'50"
747	455203.42	1321689.59	5.39	047°47'01"
748	455207.04	1321693.58	3.99	137°50'32"
749	455204.08	1321696.26	5.39	227°47'01"
750	455200.46	1321692.27	6.8	137°48'00"
751	455195.42	1321696.84	17.51	140°08'39"
752	455181.98	1321708.06	5.47	051°18'27"
753	455185.40	1321712.33	4	141°17'44"
754	455182.28	1321714.83	5.39	231°19'25"
755	455178.91	1321710.62	24.73	140°07'02"
756	455159.93	1321726.48	5.42	049°56'15"
757	455163.42	1321730.63	7.62	074°46'40"
758	455165.42	1321737.98	7.83	074°44'18"
759	455167.48	1321745.53	6.42	111°00'20"
760	455165.18	1321751.52	18.63	053°09'39"
761	455176.35	1321766.43	17.43	052°37'26"
762	455186.93	1321780.28	15.59	052°27'14"
763	455196.43	1321792.64	1.84	306°37'17"
764	455197.53	1321791.16	8.4	320°30'32"
765	455204.01	1321785.82	5.96	323°27'25"
766	455208.80	1321782.27	6.89	320°50'01"
767	455214.14	1321777.92	1.75	226°50'51"
768	455212.94	1321776.64	0.99	316°38'12"
769	455213.66	1321775.96	1.37	320°02'02"
770	455214.71	1321775.08	1.64	317°28'05"
771	455215.92	1321773.97	1.82	046°33'37"
772	455217.17	1321775.29	5.45	317°49'31"
773	455221.21	1321771.63	7.67	317°54'26"
774	455226.90	1321766.49	5.92	318°33'33"
775	455231.34	1321762.57	1.71	228°46'58"
776	455230.21	1321761.28	4	318°39'08"
777	455233.21	1321758.64	1.71	048°33'42"
778	455234.34	1321759.92	11.65	318°34'58"
779	455243.08	1321752.21	6.72	317°13'58"
780	455248.01	1321747.65	0.76	229°48'29"
781	455247.52	1321747.07	4	319°27'39"
782	455250.56	1321744.47	0.6	049°05'08"
783	455250.95	1321744.92	1.18	317°24'01"
784	455251.82	1321744.12	14.5	318°41'29"
785	455262.71	1321734.55	1.37	231°32'12"
786	455261.86	1321733.48	1.22	317°19'01"
787	455262.76	1321732.65	2.78	321°43'37"
788	455264.94	1321730.93	1.24	051°11'47"
789	455265.72	1321731.90	1.81	318°34'35"
790	455267.08	1321730.70	6.99	317°19'06"

Проект планировки территории линейного объекта: «Внутрипоселковый газопровод мкр. Китовка г. Инза Ульяновской области по ул. Железнодорожная, ул. Ж. Беспомощного, ул. Пролетарская, ул. Васина, ул. В. Иевлевой, ул. Авдеева, ул. Заречная, ул. 2-я Заречная, ул. К. Маркса, ул. Комарова, ул. Кр. Слободка, ул. Московская, ул. Новая, ул. Панфиловцев, ул. Пищевиков, ул. Первомайская, ул. Санаторная, тер. Тубсанатория, тер. Горпищекомбината, пер. Сызранский, ул. Сызранская, ул. Сойгина, ул. Энгельса, ул. Комарова, ул. 730 км Казарма, ул. Панфиловцев, ул. Самарская»

Лист

38

продолжение Таблицы 1

№	X	Y	Длина	Угол
791	455272.22	1321725.96	4	047°19'52"
792	455274.93	1321728.90	7.04	137°14'41"
793	455269.76	1321733.68	20.31	138°42'48"
794	455254.50	1321747.08	11.91	137°12'42"
795	455245.76	1321755.17	21.61	138°33'53"
796	455229.56	1321769.47	7.64	137°55'05"
797	455223.89	1321774.59	7.96	137°47'56"
798	455217.99	1321779.94	8.69	140°47'39"
799	455211.26	1321785.43	4	143°26'44"
800	455208.05	1321787.81	5.21	053°11'46"
801	455211.17	1321791.98	12.75	317°19'16"
802	455220.54	1321783.34	11.06	316°41'05"
803	455228.59	1321775.75	9.96	315°26'50"
804	455235.69	1321768.76	8.95	317°40'13"
805	455242.31	1321762.73	7.25	317°10'44"
806	455247.63	1321757.80	3.04	317°32'09"
807	455249.87	1321755.75	4.41	323°40'35"
808	455253.42	1321753.14	19.38	325°03'49"
809	455269.31	1321742.04	15.69	323°36'17"
810	455281.94	1321732.73	4	053°31'51"
811	455284.32	1321735.95	7.74	143°33'33"
812	455278.09	1321740.55	4	140°53'32"
813	455274.99	1321743.07	0.19	231°20'25"
814	455274.87	1321742.92	4	143°31'51"
815	455271.65	1321745.30	15.25	145°05'28"
816	455259.14	1321754.03	5.85	055°05'17"
817	455262.49	1321758.83	3.99	144°59'46"
818	455259.22	1321761.12	5.85	235°05'17"
819	455255.87	1321756.32	0.14	143°58'21"
820	455255.76	1321756.40	4.15	143°49'13"
821	455252.41	1321758.85	2.81	137°44'24"
822	455250.33	1321760.74	7.25	137°10'44"
823	455245.01	1321765.67	8.82	137°34'24"
824	455238.50	1321771.62	5.04	042°06'20"
825	455242.24	1321775.00	3.99	132°09'28"
826	455239.56	1321777.96	5.27	222°09'24"
827	455235.65	1321774.42	6	135°28'21"
828	455231.37	1321778.63	11.12	136°40'34"
829	455223.28	1321786.26	4.34	137°20'07"
830	455220.09	1321789.20	4.56	046°46'44"
831	455223.21	1321792.52	4	136°49'17"
832	455220.29	1321795.26	4.59	226°51'12"
833	455217.15	1321791.91	8.9	137°19'24"
834	455210.61	1321797.94	9.56	233°20'02"
835	455204.90	1321790.27	5.77	140°29'13"
836	455200.45	1321793.94	4.18	126°55'29"

Проект планировки территории линейного объекта: «Внутрипоселковый газопровод мкр. Китовка г. Инза Ульяновской области по ул. Железнодорожная, ул. Ж. Беспомощного, ул. Пролетарская, ул. Васина, ул. В. Иевлевой, ул. Авдеева, ул. Заречная, ул. 2-я Заречная, ул. К. Маркса, ул. Комарова, ул. Кр. Слободка, ул. Московская, ул. Новая, ул. Панфиловцев, ул. Пищевиков, ул. Первомайская, ул. Санаторная, тер. Тубсанатория, тер. Горпищекомбината, пер. Сызранский, ул. Сызранская, ул. Сойгина, ул. Энгельса, ул. Комарова, ул. 730 км Казарма, ул. Панфиловцев, ул. Самарская»

Лист

39

продолжение Таблицы 1

№	X	Y	Длина	Угол
837	455197.94	1321797.28	8.1	136°27'03"
838	455192.07	1321802.86	8.13	047°47'34"
839	455197.53	1321808.88	2.85	318°25'00"
840	455199.66	1321806.99	7.81	000°39'37"
841	455207.47	1321807.08	18.03	052°02'59"
842	455218.56	1321821.30	13.87	051°15'46"
843	455227.24	1321832.12	20.38	050°24'50"
844	455240.23	1321847.83	13.94	049°46'24"
845	455249.23	1321858.47	11.04	056°35'52"
846	455255.31	1321867.69	10.51	059°12'50"
847	455260.69	1321876.72	12.15	139°12'16"
848	455251.49	1321884.66	8.59	136°47'34"
849	455245.23	1321890.54	7.79	120°07'08"
850	455241.32	1321897.28	14.33	137°31'00"
851	455230.75	1321906.96	13.75	138°34'02"
852	455220.44	1321916.06	28.29	138°37'32"
853	455199.21	1321934.76	25.74	138°04'15"
854	455180.06	1321951.96	18.58	138°28'08"
855	455166.15	1321964.28	8.54	047°56'35"
856	455171.87	1321970.62	13.29	315°01'50"
857	455181.27	1321961.23	4.66	337°40'24"
858	455185.58	1321959.46	2.62	338°02'10"
859	455188.01	1321958.48	12.17	317°53'50"
860	455197.04	1321950.32	7.43	316°57'49"
861	455202.47	1321945.25	5.22	305°14'38"
862	455205.48	1321940.99	11.04	318°16'02"
863	455213.72	1321933.64	3.29	318°19'23"
864	455216.18	1321931.45	8.19	290°04'22"
865	455218.99	1321923.76	12.84	316°23'17"
866	455228.29	1321914.90	15.23	318°10'00"
867	455239.64	1321904.74	4.95	317°17'26"
868	455243.28	1321901.38	9.58	326°29'32"
869	455251.27	1321896.09	6.94	345°03'48"
870	455257.98	1321894.30	6.43	322°31'26"
871	455263.08	1321890.39	12.1	322°35'25"
872	455272.69	1321883.04	13.05	315°24'13"
873	455281.98	1321873.88	4.97	277°59'00"
874	455282.67	1321868.96	0.28	317°51'45"
875	455282.88	1321868.77	8.56	225°11'22"
876	455276.85	1321862.70	4	315°12'09"
877	455279.69	1321859.88	8.67	045°11'13"
878	455285.80	1321866.03	24.3	316°45'03"
879	455303.50	1321849.38	6.98	226°44'34"
880	455298.72	1321844.30	0.61	315°00'00"
881	455299.15	1321843.87	3.42	309°47'03"
882	455301.34	1321841.24	7.41	046°44'56"

Проект планировки территории линейного объекта: «Внутрипоселковый газопровод мкр. Китовка г. Инза Ульяновской области по ул. Железнодорожная, ул. Ж. Беспомощного, ул. Пролетарская, ул. Васина, ул. В. Иевлевой, ул. Авдеева, ул. Заречная, ул. 2-я Заречная, ул. К. Маркса, ул. Комарова, ул. Кр. Слободка, ул. Московская, ул. Новая, ул. Панфиловцев, ул. Пищевиков, ул. Первомайская, ул. Санаторная, тер. Тубсанатория, тер. Горпищекомбината, пер. Сызранский, ул. Сызранская, ул. Сойгина, ул. Энгельса, ул. Комарова, ул. 730 км Казарма, ул. Панфиловцев, ул. Самарская»

Лист

40

продолжение Таблицы 1

№	X	Y	Длина	Угол
883	455306.42	1321846.64	5.47	316°51'09"
884	455310.41	1321842.90	17.19	316°55'58"
885	455322.97	1321831.16	9.03	227°03'53"
886	455316.82	1321824.55	3.99	317°01'51"
887	455319.74	1321821.83	9.02	047°01'17"
888	455325.89	1321828.43	14.84	316°51'23"
889	455336.72	1321818.28	7.81	229°49'42"
890	455331.68	1321812.31	4	319°51'52"
891	455334.74	1321809.73	7.61	049°47'56"
892	455339.65	1321815.54	8.71	316°48'53"
893	455346.00	1321809.58	11.07	320°34'20"
894	455354.55	1321802.55	2.92	013°27'55"
895	455357.39	1321803.23	7.3	318°23'10"
896	455362.85	1321798.38	11.13	230°45'41"
897	455355.81	1321789.76	4	320°53'32"
898	455358.91	1321787.24	10.96	050°46'36"
899	455365.84	1321795.73	5.04	318°22'33"
900	455369.61	1321792.38	12.21	335°37'05"
901	455380.73	1321787.34	7.21	276°17'15"
902	455381.52	1321780.17	10.25	324°34'22"
903	455389.87	1321774.23	23.77	325°35'40"
904	455409.48	1321760.80	6.58	332°41'44"
905	455415.33	1321757.78	13.22	244°56'47"
906	455409.73	1321745.80	8.81	203°37'32"
907	455401.66	1321742.27	5.47	202°40'34"
908	455396.61	1321740.16	9.97	233°16'46"
909	455390.65	1321732.17	5.19	247°55'56"
910	455388.70	1321727.36	14.17	232°35'48"
911	455380.09	1321716.10	0.36	141°50'34"
912	455379.81	1321716.32	4	231°17'44"
913	455377.31	1321713.20	0.45	321°20'25"
914	455377.66	1321712.92	9.96	230°27'35"
915	455371.32	1321705.24	13.65	233°14'51"
916	455363.15	1321694.30	7.04	241°08'34"
917	455359.75	1321688.13	9.11	236°55'15"
918	455354.78	1321680.50	1.54	230°31'39"
919	455353.80	1321679.31	3.8	140°26'43"
920	455350.87	1321681.73	4.06	240°46'51"
921	455348.89	1321678.19	3.08	320°24'33"
922	455351.26	1321676.23	5.38	230°25'34"
923	455347.83	1321672.08	9.41	230°31'19"
924	455341.85	1321664.82	5.15	239°03'19"
925	455339.20	1321660.40	2.98	141°40'13"
926	455336.86	1321662.25	4	231°41'53"
927	455334.38	1321659.11	4.98	321°46'18"
928	455338.29	1321656.03	1.86	268°09'09"

Проект планировки территории линейного объекта: «Внутрипоселковый газопровод мкр. Китовка г. Инза Ульяновской области по ул. Железнодорожная, ул. Ж. Беспомощного, ул. Пролетарская, ул. Васина, ул. В. Иевлевой, ул. Авдеева, ул. Заречная, ул. 2-я Заречная, ул. К. Маркса, ул. Комарова, ул. Кр. Слободка, ул. Московская, ул. Новая, ул. Панфиловцев, ул. Пищевиков, ул. Первомайская, ул. Санаторная, тер. Тубсанатория, тер. Горпищекомбината, пер. Сызранский, ул. Сызранская, ул. Сойгина, ул. Энгельса, ул. Комарова, ул. 730 км Казарма, ул. Панфиловцев, ул. Самарская»

Лист

41

продолжение Таблицы 1

№	X	Y	Длина	Угол
929	455338.23	1321654.17	7.42	237°06'09"
930	455334.20	1321647.94	4.01	327°01'27"
931	455337.56	1321645.76	5.68	057°08'58"
932	455340.64	1321650.53	13.39	324°43'52"
933	455351.57	1321642.80	12.05	271°28'25"
934	455351.88	1321630.75	9.13	271°19'03"
935	455352.09	1321621.62	4.31	272°39'25"
936	455352.29	1321617.31	5.78	238°30'34"
937	455349.27	1321612.38	10.63	228°32'44"
938	455342.23	1321604.41	4.59	228°53'04"
939	455339.21	1321600.95	3.24	211°37'50"
940	455336.45	1321599.25	3.64	201°37'33"
941	455333.07	1321597.91	2.68	176°08'36"
942	455330.40	1321598.09	16.21	177°10'16"
943	455314.21	1321598.89	5.82	179°30'28"
944	455308.39	1321598.94	4.85	156°49'01"
945	455303.93	1321600.85	10.22	158°21'17"
946	455294.43	1321604.62	11.09	065°43'22"
947	455298.99	1321614.73	3.99	155°44'46"
948	455295.35	1321616.37	11.27	245°43'58"
949	455290.72	1321606.10	16.54	156°48'54"
950	455275.52	1321612.61	6.11	153°21'04"
951	455270.06	1321615.35	5.61	064°48'16"
952	455272.45	1321620.43	4	154°50'41"
953	455268.83	1321622.13	5.51	244°52'35"
954	455266.49	1321617.14	3.81	153°18'01"
955	455263.09	1321618.85	11.43	156°22'25"
956	455252.62	1321623.43	22.86	155°01'37"
957	455231.90	1321633.08	1.23	154°53'54"
958	455230.79	1321633.60	18.34	066°38'59"
959	455238.06	1321650.44	4	156°45'50"
960	455234.38	1321652.02	18.22	246°39'25"
961	455227.16	1321635.29	12.86	155°04'09"
962	455215.50	1321640.71	4	245°02'06"
963	455213.81	1321637.08	18.09	335°05'32"
964	455230.22	1321629.46	22.9	335°01'26"
965	455250.98	1321619.79	11.36	336°20'41"
966	455261.39	1321615.23	13.92	333°19'28"
967	455273.83	1321608.98	16.98	336°49'57"
968	455289.44	1321602.30	13.96	338°20'36"
969	455302.41	1321597.15	5.6	336°52'07"
970	455307.56	1321594.95	6.54	359°28'28"
971	455314.10	1321594.89	16.08	357°08'54"
972	455330.16	1321594.09	3.56	356°07'57"
973	455333.71	1321593.85	4.88	021°37'38"
974	455338.25	1321595.65	4.21	031°41'16"

Проект планировки территории линейного объекта: «Внутрипоселковый газопровод мкр. Китовка г. Инза Ульяновской области по ул. Железнодорожная, ул. Ж. Беспомощного, ул. Пролетарская, ул. Васина, ул. В. Иевлевой, ул. Авдеева, ул. Заречная, ул. 2-я Заречная, ул. К. Маркса, ул. Комарова, ул. Кр. Слободка, ул. Московская, ул. Новая, ул. Панфиловцев, ул. Пищевиков, ул. Первомайская, ул. Санаторная, тер. Тубсанатория, тер. Горпищекомбината, пер. Сызранский, ул. Сызранская, ул. Сойгина, ул. Энгельса, ул. Комарова, ул. 730 км Казарма, ул. Панфиловцев, ул. Самарская»

Лист

42

продолжение Таблицы 1

№	X	Y	Длина	Угол
975	455341.83	1321597.86	5.19	048°54'27"
976	455345.24	1321601.77	10.97	048°32'55"
977	455352.50	1321609.99	7.37	058°29'22"
978	455356.35	1321616.27	5.5	092°42'41"
979	455356.09	1321621.76	9.09	091°19'24"
980	455355.88	1321630.85	14.06	091°28'00"
981	455355.52	1321644.91	15.31	144°43'55"
982	455343.02	1321653.75	1.47	121°05'50"
983	455342.26	1321655.01	2.36	088°18'04"
984	455342.33	1321657.37	1.17	071°06'06"
985	455342.71	1321658.48	4.69	058°57'09"
986	455345.13	1321662.50	9.11	050°31'29"
987	455350.92	1321669.53	11.14	050°25'29"
988	455358.02	1321678.12	9.47	056°58'52"
989	455363.18	1321686.06	6.92	061°03'57"
990	455366.53	1321692.12	13.28	053°17'38"
991	455374.47	1321702.77	9.98	050°29'18"
992	455380.82	1321710.47	18.73	052°35'30"
993	455392.20	1321725.35	5.22	067°57'15"
994	455394.16	1321730.19	8.36	053°16'02"
995	455399.16	1321736.89	4.42	022°37'12"
996	455403.24	1321738.59	10.35	023°38'31"
997	455412.72	1321742.74	16.65	064°59'22"
998	455419.76	1321757.83	5.51	064°58'14"
999	455422.09	1321762.82	11.49	047°34'31"
1000	455429.84	1321771.30	7.48	031°30'08"
1001	455436.22	1321775.21	4.08	038°19'51"
1002	455439.42	1321777.74	3.36	053°56'51"
1003	455441.40	1321780.46	7.65	062°35'50"
1004	455444.92	1321787.25	10.06	058°44'36"
1005	455450.14	1321795.85	11.99	057°19'51"
1006	455456.61	1321805.94	15.55	046°29'05"
1007	455467.32	1321817.22	9.79	049°43'21"
1008	455473.65	1321824.69	3.99	139°46'19"
1009	455470.60	1321827.27	2.77	229°31'59"
1010	455468.80	1321825.16	5.34	137°11'59"
1011	455464.88	1321828.79	4.01	227°13'33"
1012	455462.16	1321825.85	5.52	317°12'09"
1013	455466.21	1321822.10	2.89	229°45'49"
1014	455464.34	1321819.89	14.58	226°28'23"
1015	455454.30	1321809.32	4.54	147°40'26"
1016	455450.46	1321811.75	4	237°39'38"
1017	455448.32	1321808.37	4.28	327°40'58"
1018	455451.94	1321806.08	9.63	237°19'58"
1019	455446.74	1321797.97	10.16	238°45'56"
1020	455441.47	1321789.28	7.26	150°00'38"

Проект планировки территории линейного объекта: «Внутрипоселковый газопровод мкр. Китовка г. Инза Ульяновской области по ул. Железнодорожная, ул. Ж. Беспомощного, ул. Пролетарская, ул. Васина, ул. В. Иевлевой, ул. Авдеева, ул. Заречная, ул. 2-я Заречная, ул. К. Маркса, ул. Комарова, ул. Кр. Слободка, ул. Московская, ул. Новая, ул. Панфиловцев, ул. Пищевиков, ул. Первомайская, ул. Санаторная, тер. Тубсанатория, тер. Горпищекомбината, пер. Сызранский, ул. Сызранская, ул. Сойгина, ул. Энгельса, ул. Комарова, ул. 730 км Казарма, ул. Панфиловцев, ул. Самарская»

Лист

43

продолжение Таблицы 1

№	X	Y	Длина	Угол
1021	455435.18	1321792.91	4	239°58'14"
1022	455433.18	1321789.45	7.43	330°03'16"
1023	455439.62	1321785.74	3.57	242°38'43"
1024	455437.98	1321782.57	2.51	234°05'25"
1025	455436.51	1321780.54	3.29	218°20'00"
1026	455433.93	1321778.50	7.81	211°29'32"
1027	455427.27	1321774.42	12.66	227°35'33"
1028	455418.73	1321765.07	4.05	244°53'21"
1029	455417.01	1321761.40	6.17	152°48'44"
1030	455411.52	1321764.22	23.48	145°33'07"
1031	455392.16	1321777.50	8.43	144°36'45"
1032	455385.29	1321782.38	7.71	096°19'55"
1033	455384.44	1321790.04	13.86	155°38'05"
1034	455371.81	1321795.76	17.81	138°23'26"
1035	455358.49	1321807.59	0.98	193°36'35"
1036	455357.54	1321807.36	3.74	140°31'39"
1037	455354.65	1321809.74	1.63	230°27'50"
1038	455353.61	1321808.48	6.44	140°28'45"
1039	455348.64	1321812.58	14.67	136°52'40"
1040	455337.93	1321822.61	2.88	050°37'36"
1041	455339.76	1321824.84	3.99	140°29'18"
1042	455336.68	1321827.38	2.63	230°33'26"
1043	455335.01	1321825.35	10.58	136°52'38"
1044	455327.29	1321832.58	17.37	136°56'11"
1045	455314.60	1321844.44	10.19	046°47'19"
1046	455321.58	1321851.87	4	136°49'17"
1047	455318.66	1321854.61	10.21	226°47'10"
1048	455311.67	1321847.17	34.65	136°45'15"
1049	455286.43	1321870.91	4.91	098°04'50"
1050	455285.74	1321875.77	8.3	135°23'26"
1051	455279.83	1321881.60	2.16	040°29'10"
1052	455281.47	1321883.00	1.91	130°32'10"
1053	455280.23	1321884.45	2.12	140°09'36"
1054	455278.60	1321885.81	2.14	220°27'22"
1055	455276.97	1321884.42	2.33	135°20'50"
1056	455275.31	1321886.06	10.32	142°35'50"
1057	455267.11	1321892.33	15.93	052°05'14"
1058	455276.90	1321904.90	15.99	051°31'29"
1059	455286.85	1321917.42	26.15	051°37'52"
1060	455303.08	1321937.92	4.02	329°47'42"
1061	455306.55	1321935.90	10.72	056°06'09"
1062	455312.53	1321944.80	17.38	052°45'39"
1063	455323.05	1321958.64	16.01	051°26'27"
1064	455333.03	1321971.16	12.61	053°32'54"
1065	455340.52	1321981.30	13.42	053°18'03"
1066	455348.54	1321992.06	4.71	059°57'13"

Проект планировки территории линейного объекта: «Внутрипоселковый газопровод мкр. Китовка г. Инза Ульяновской области по ул. Железнодорожная, ул. Ж. Беспомощного, ул. Пролетарская, ул. Васина, ул. В. Иевлевой, ул. Авдеева, ул. Заречная, ул. 2-я Заречная, ул. К. Маркса, ул. Комарова, ул. Кр. Слободка, ул. Московская, ул. Новая, ул. Панфиловцев, ул. Пищевиков, ул. Первомайская, ул. Санаторная, тер. Тубсанатория, тер. Горпищекомбината, пер. Сызранский, ул. Сызранская, ул. Сойгина, ул. Энгельса, ул. Комарова, ул. 730 км Казарма, ул. Панфиловцев, ул. Самарская»

Лист

44

продолжение Таблицы 1

№	X	Y	Длина	Угол
1067	455350.90	1321996.14	5.29	060°40'18"
1068	455353.49	1322000.75	0.81	052°33'41"
1069	455353.98	1322001.39	4.83	322°13'44"
1070	455357.80	1321998.43	6.04	052°04'00"
1071	455361.51	1322003.19	1.98	318°04'39"
1072	455362.98	1322001.87	1.95	327°46'36"
1073	455364.63	1322000.83	5.96	233°06'39"
1074	455361.05	1321996.06	3.99	323°09'32"
1075	455364.24	1321993.67	6.31	053°06'43"
1076	455368.03	1321998.72	3.6	327°56'38"
1077	455371.08	1321996.81	24.86	321°39'51"
1078	455390.58	1321981.39	6.11	050°06'38"
1079	455394.50	1321986.08	9.13	316°35'55"
1080	455401.13	1321979.81	15.37	320°29'25"
1081	455412.99	1321970.03	5.9	318°46'39"
1082	455417.43	1321966.14	1.35	228°00'46"
1083	455416.53	1321965.14	4	317°32'01"
1084	455419.48	1321962.44	1.43	048°23'59"
1085	455420.43	1321963.51	9.02	318°43'50"
1086	455427.21	1321957.56	10.53	322°59'19"
1087	455435.62	1321951.22	5.32	229°57'35"
1088	455432.20	1321947.15	4	319°51'52"
1089	455435.26	1321944.57	5.54	049°58'57"
1090	455438.82	1321948.81	0.7	323°07'48"
1091	455439.38	1321948.39	20.27	318°37'12"
1092	455454.59	1321934.99	3.19	229°19'15"
1093	455452.51	1321932.57	4	319°27'39"
1094	455455.55	1321929.97	3.13	049°16'46"
1095	455457.59	1321932.34	1.77	318°39'43"
1096	455458.92	1321931.17	20.57	316°34'33"
1097	455473.86	1321917.03	0.68	316°11'37"
1098	455474.35	1321916.56	2.34	230°43'40"
1099	455472.87	1321914.75	2.51	318°14'01"
1100	455474.74	1321913.08	1.5	320°41'01"
1101	455475.90	1321912.13	2.1	050°47'14"
1102	455477.23	1321913.76	13	315°46'44"
1103	455486.55	1321904.69	8.81	224°48'58"
1104	455480.30	1321898.48	4	314°47'51"
1105	455483.12	1321895.64	12.88	044°48'41"
1106	455492.26	1321904.72	21.8	135°50'10"
1107	455476.62	1321919.91	20.66	136°34'10"
1108	455461.62	1321934.11	26.29	138°36'32"
1109	455441.90	1321951.49	15.24	143°00'08"
1110	455429.73	1321960.66	18.81	138°46'16"
1111	455415.58	1321973.06	15.31	140°27'28"
1112	455403.77	1321982.81	13.21	136°39'21"

Проект планировки территории линейного объекта: «Внутрипоселковый газопровод мкр. Китовка г. Инза Ульяновской области по ул. Железнодорожная, ул. Ж. Беспомощного, ул. Пролетарская, ул. Васина, ул. В. Иевлевой, ул. Авдеева, ул. Заречная, ул. 2-я Заречная, ул. К. Маркса, ул. Комарова, ул. Кр. Слободка, ул. Московская, ул. Новая, ул. Панфиловцев, ул. Пищевиков, ул. Первомайская, ул. Санаторная, тер. Тубсанатория, тер. Горпищекомбината, пер. Сызранский, ул. Сызранская, ул. Сойгина, ул. Энгельса, ул. Комарова, ул. 730 км Казарма, ул. Панфиловцев, ул. Самарская»

Лист

45

продолжение Таблицы 1

№	X	Y	Длина	Угол
1113	455394.16	1321991.88	6.47	230°04'52"
1114	455390.01	1321986.92	21.2	141°39'55"
1115	455373.38	1322000.07	9.43	147°57'45"
1116	455365.39	1322005.07	11.48	138°04'20"
1117	455356.85	1322012.74	33.64	140°21'21"
1118	455330.95	1322034.20	24.61	140°47'15"
1119	455311.88	1322049.76	18.9	049°23'55"
1120	455324.18	1322064.11	1.82	049°40'17"
1121	455325.36	1322065.50	3.95	319°49'24"
1122	455328.38	1322062.95	15.45	316°23'22"
1123	455339.57	1322052.29	17.81	320°02'02"
1124	455353.22	1322040.85	11.18	324°45'37"
1125	455362.35	1322034.40	10.73	319°36'47"
1126	455370.52	1322027.45	4.61	009°21'37"
1127	455375.07	1322028.20	6.59	322°19'51"
1128	455380.29	1322024.17	13.41	321°43'14"
1129	455390.82	1322015.86	8.16	337°12'26"
1130	455398.34	1322012.70	10.92	315°08'54"
1131	455406.08	1322005.00	6.64	307°09'48"
1132	455410.09	1321999.71	9.11	311°18'16"
1133	455416.10	1321992.87	14.97	317°24'35"
1134	455427.12	1321982.74	4.6	294°30'21"
1135	455429.03	1321978.55	9.98	324°44'57"
1136	455437.18	1321972.79	14.81	321°18'14"
1137	455448.74	1321963.53	16.05	318°36'45"
1138	455460.78	1321952.92	9.34	317°25'45"
1139	455467.66	1321946.60	7.05	313°40'42"
1140	455472.53	1321941.50	8.13	324°21'21"
1141	455479.14	1321936.76	8.38	328°28'23"
1142	455486.28	1321932.38	15.14	323°17'48"
1143	455498.42	1321923.33	8.12	320°14'55"
1144	455504.66	1321918.14	4	050°16'04"
1145	455507.22	1321921.22	8.22	140°17'01"
1146	455500.90	1321926.47	13.28	143°17'38"
1147	455490.25	1321934.41	0.58	223°36'10"
1148	455489.83	1321934.01	5.79	136°40'50"
1149	455485.62	1321937.98	0.43	234°27'44"
1150	455485.37	1321937.63	4.71	148°22'07"
1151	455481.36	1321940.10	7.62	144°20'55"
1152	455475.17	1321944.54	6.81	133°45'03"
1153	455470.46	1321949.46	9.51	137°23'09"
1154	455463.46	1321955.90	16.18	138°36'27"
1155	455451.32	1321966.60	4.01	141°16'24"
1156	455448.19	1321969.11	1.28	051°20'25"
1157	455448.99	1321970.11	4	141°17'44"
1158	455445.87	1321972.61	1.28	231°20'25"

Проект планировки территории линейного объекта: «Внутрипоселковый газопровод мкр. Китовка г. Инза Ульяновской области по ул. Железнодорожная, ул. Ж. Беспомощного, ул. Пролетарская, ул. Васина, ул. В. Иевлевой, ул. Авдеева, ул. Заречная, ул. 2-я Заречная, ул. К. Маркса, ул. Комарова, ул. Кр. Слободка, ул. Московская, ул. Новая, ул. Панфиловцев, ул. Пищевиков, ул. Первомайская, ул. Санаторная, тер. Тубсанатория, тер. Горпищекомбината, пер. Сызранский, ул. Сызранская, ул. Сойгина, ул. Энгельса, ул. Комарова, ул. 730 км Казарма, ул. Панфиловцев, ул. Самарская»

Лист

46

продолжение Таблицы 1

№	X	Y	Длина	Угол
1159	455445.07	1321971.61	7.02	141°21'57"
1160	455439.59	1321975.99	9.03	144°44'34"
1161	455432.22	1321981.20	4.33	114°25'59"
1162	455430.43	1321985.14	5	137°30'38"
1163	455426.74	1321988.52	9.76	140°41'54"
1164	455419.19	1321994.70	0.59	066°02'15"
1165	455419.43	1321995.24	0.63	136°55'50"
1166	455418.97	1321995.67	8.76	131°17'48"
1167	455413.19	1322002.25	6.76	127°07'27"
1168	455409.11	1322007.64	9.38	135°10'22"
1169	455402.46	1322014.25	1.5	046°37'16"
1170	455403.49	1322015.34	4	136°25'01"
1171	455400.59	1322018.10	1.97	226°26'14"
1172	455399.23	1322016.67	6.89	157°11'41"
1173	455392.88	1322019.34	12.9	141°44'08"
1174	455382.75	1322027.33	8.35	142°17'36"
1175	455376.14	1322032.44	4.5	189°20'12"
1176	455371.70	1322031.71	9.04	139°40'01"
1177	455364.81	1322037.56	5.04	144°45'58"
1178	455360.69	1322040.47	1.06	047°17'26"
1179	455361.41	1322041.25	4.01	137°13'33"
1180	455358.47	1322043.97	1.58	227°02'43"
1181	455357.39	1322042.81	2.12	144°48'30"
1182	455355.66	1322044.03	17.5	140°01'51"
1183	455342.25	1322055.27	3.38	136°26'17"
1184	455339.80	1322057.60	1.59	050°06'08"
1185	455340.82	1322058.82	3.99	140°05'03"
1186	455337.76	1322061.38	1.33	230°11'40"
1187	455336.91	1322060.36	8.09	136°24'07"
1188	455331.05	1322065.94	6.07	139°52'48"
1189	455326.41	1322069.85	3.78	139°49'33"
1190	455323.52	1322072.29	5.25	127°57'40"
1191	455320.29	1322076.43	2.69	042°17'17"
1192	455322.28	1322078.24	3.99	132°09'28"
1193	455319.60	1322081.20	2.58	222°20'00"
1194	455317.69	1322079.46	22	141°48'43"
1195	455300.40	1322093.06	1.88	051°54'40"
1196	455301.56	1322094.54	4	141°48'38"
1197	455298.42	1322097.01	1.85	231°34'55"
1198	455297.27	1322095.56	18	140°49'05"
1199	455283.32	1322106.93	0.1	053°07'48"
1200	455283.38	1322107.01	4	141°17'44"
1201	455280.26	1322109.51	0.06	231°20'25"
1202	455280.22	1322109.46	7.01	140°16'04"
1203	455274.83	1322113.94	8.05	093°46'34"
1204	455274.30	1322121.97	23.18	136°43'49"

Проект планировки территории линейного объекта: «Внутрипоселковый газопровод мкр. Китовка г. Инза Ульяновской области по ул. Железнодорожная, ул. Ж. Беспомощного, ул. Пролетарская, ул. Васина, ул. В. Иевлевой, ул. Авдеева, ул. Заречная, ул. 2-я Заречная, ул. К. Маркса, ул. Комарова, ул. Кр. Слободка, ул. Московская, ул. Новая, ул. Панфиловцев, ул. Пищевиков, ул. Первомайская, ул. Санаторная, тер. Тубсанатория, тер. Горпищекомбината, пер. Сызранский, ул. Сызранская, ул. Сойгина, ул. Энгельса, ул. Комарова, ул. 730 км Казарма, ул. Панфиловцев, ул. Самарская»

Лист

47

продолжение Таблицы 1

№	X	Y	Длина	Угол
1205	455257.42	1322137.86	0.48	049°16'04"
1206	455257.73	1322138.22	4	139°27'39"
1207	455254.69	1322140.82	0.49	229°08'41"
1208	455254.37	1322140.45	8.41	140°24'14"
1209	455247.89	1322145.81	1.29	043°44'27"
1210	455248.82	1322146.70	4	133°59'16"
1211	455246.04	1322149.58	5.75	224°05'02"
1212	455241.91	1322145.58	16.06	320°21'15"
1213	455254.28	1322135.33	22.16	316°43'09"
1214	455270.41	1322120.14	8.2	273°42'26"
1215	455270.94	1322111.96	8.93	320°16'06"
1216	455277.81	1322106.25	24.15	320°49'57"
1217	455296.53	1322091.00	24.06	321°50'05"
1218	455315.45	1322076.13	8.41	307°56'48"
1219	455320.62	1322069.50	2.2	319°47'39"
1220	455322.30	1322068.08	1.81	229°42'28"
1221	455321.13	1322066.70	18.96	229°23'08"
1222	455308.79	1322052.31	2.67	140°28'09"
1223	455306.73	1322054.01	18.48	140°18'49"
1224	455292.51	1322065.81	26.28	140°00'06"
1225	455272.38	1322082.70	22.54	142°44'01"
1226	455254.44	1322096.35	10.23	141°51'53"
1227	455246.39	1322102.67	7.16	135°33'58"
1228	455241.28	1322107.68	32.11	138°07'03"
1229	455217.37	1322129.12	15.1	139°08'07"
1230	455205.95	1322139.00	18.32	141°02'50"
1231	455191.70	1322150.52	15.04	138°35'05"
1232	455180.42	1322160.47	11.9	138°12'09"
1233	455171.55	1322168.40	9.94	143°23'01"
1234	455163.57	1322174.33	22.55	137°38'33"
1235	455146.91	1322189.52	1.45	228°55'33"
1236	455145.96	1322188.43	2.24	143°10'53"
1237	455144.17	1322189.77	7.29	144°19'31"
1238	455138.25	1322194.02	7.69	138°19'23"
1239	455132.51	1322199.13	15.61	135°35'49"
1240	455121.36	1322210.05	9.02	140°58'59"
1241	455114.35	1322215.73	15.19	141°28'11"
1242	455102.47	1322225.19	13.9	141°39'44"
1243	455091.57	1322233.81	5.75	119°00'57"
1244	455088.78	1322238.84	6.79	141°02'14"
1245	455083.50	1322243.11	10.93	051°54'48"
1246	455090.24	1322251.71	15.83	051°43'08"
1247	455100.05	1322264.14	9.18	318°45'19"
1248	455106.95	1322258.09	20.81	318°36'15"
1249	455122.56	1322244.33	14.51	318°46'24"
1250	455133.47	1322234.77	18.89	318°06'43"

Проект планировки территории линейного объекта: «Внутрипоселковый газопровод мкр. Китовка г. Инза Ульяновской области по ул. Железнодорожная, ул. Ж. Беспомощного, ул. Пролетарская, ул. Васина, ул. В. Иевлевой, ул. Авдеева, ул. Заречная, ул. 2-я Заречная, ул. К. Маркса, ул. Комарова, ул. Кр. Слободка, ул. Московская, ул. Новая, ул. Панфиловцев, ул. Пищевиков, ул. Первомайская, ул. Санаторная, тер. Тубсанатория, тер. Горпищекомбината, пер. Сызранский, ул. Сызранская, ул. Сойгина, ул. Энгельса, ул. Комарова, ул. 730 км Казарма, ул. Панфиловцев, ул. Самарская»

Лист

48

продолжение Таблицы 1

№	X	Y	Длина	Угол
1251	455147.53	1322222.16	14.98	318°47'20"
1252	455158.80	1322212.29	13.76	318°26'45"
1253	455169.10	1322203.16	17.69	319°24'08"
1254	455182.53	1322191.65	14.89	318°12'47"
1255	455193.63	1322181.73	10.46	324°43'47"
1256	455202.17	1322175.69	7.29	324°15'41"
1257	455208.09	1322171.43	2.98	054°17'01"
1258	455209.83	1322173.85	1.02	144°08'14"
1259	455209.00	1322174.45	1.02	054°35'35"
1260	455209.59	1322175.28	2.97	144°19'39"
1261	455207.18	1322177.01	3.32	144°12'04"
1262	455204.49	1322178.95	10.25	144°46'28"
1263	455196.12	1322184.86	2.32	138°08'28"
1264	455194.39	1322186.41	0.92	050°16'26"
1265	455194.98	1322187.12	3.99	140°29'18"
1266	455191.90	1322189.66	0.77	230°17'24"
1267	455191.41	1322189.07	8.39	138°11'26"
1268	455185.16	1322194.66	15.54	139°24'39"
1269	455173.36	1322204.77	0.68	048°34'35"
1270	455173.81	1322205.28	4	139°03'24"
1271	455170.79	1322207.90	0.67	229°12'51"
1272	455170.35	1322207.39	11.91	138°26'18"
1273	455161.44	1322215.29	8.41	138°48'28"
1274	455155.11	1322220.83	0.98	046°39'37"
1275	455155.78	1322221.54	4	136°49'17"
1276	455152.86	1322224.28	1.11	226°49'27"
1277	455152.10	1322223.47	2.54	138°39'57"
1278	455150.19	1322225.15	17.26	138°05'57"
1279	455137.34	1322236.68	0.84	052°43'19"
1280	455137.85	1322237.35	4.01	142°30'04"
1281	455134.67	1322239.79	0.56	232°55'37"
1282	455134.33	1322239.34	12.13	138°48'35"
1283	455125.20	1322247.33	6.99	138°35'53"
1284	455119.96	1322251.95	0.98	047°52'59"
1285	455120.62	1322252.68	4.01	138°02'03"
1286	455117.64	1322255.36	1.03	227°45'50"
1287	455116.95	1322254.60	0.74	138°48'51"
1288	455116.39	1322255.09	0.84	048°21'59"
1289	455116.95	1322255.72	4.01	138°26'16"
1290	455113.95	1322258.38	0.85	228°48'51"
1291	455113.39	1322257.74	5.07	138°36'05"
1292	455109.59	1322261.09	11.29	138°46'16"
1293	455101.10	1322268.53	6	138°42'55"
1294	455096.59	1322272.49	1.74	049°53'57"
1295	455097.71	1322273.82	4	139°51'52"
1296	455094.65	1322276.40	1.65	229°55'38"

Проект планировки территории линейного объекта: «Внутрипоселковый газопровод мкр. Китовка г. Инза Ульяновской области по ул. Железнодорожная, ул. Ж. Беспомощного, ул. Пролетарская, ул. Васина, ул. В. Иевлевой, ул. Авдеева, ул. Заречная, ул. 2-я Заречная, ул. К. Маркса, ул. Комарова, ул. Кр. Слободка, ул. Московская, ул. Новая, ул. Панфиловцев, ул. Пищевиков, ул. Первомайская, ул. Санаторная, тер. Тубсанатория, тер. Горпищекомбината, пер. Сызранский, ул. Сызранская, ул. Сойгина, ул. Энгельса, ул. Комарова, ул. 730 км Казарма, ул. Панфиловцев, ул. Самарская»

Лист

49

продолжение Таблицы 1

№	X	Y	Длина	Угол
1297	455093.59	1322275.14	2.79	138°46'32"
1298	455091.49	1322276.98	3.22	052°18'44"
1299	455093.46	1322279.53	10.05	069°44'39"
1300	455096.94	1322288.96	7.35	053°07'48"
1301	455101.35	1322294.84	17.06	051°06'53"
1302	455112.06	1322308.12	23.8	051°01'14"
1303	455127.03	1322326.62	14	050°14'49"
1304	455135.98	1322337.38	2.46	019°14'46"
1305	455138.30	1322338.19	0.67	041°59'14"
1306	455138.80	1322338.64	1.12	006°10'13"
1307	455139.91	1322338.76	0.94	019°12'14"
1308	455140.80	1322339.07	6.74	004°25'29"
1309	455147.52	1322339.59	8.76	005°18'25"
1310	455156.24	1322340.40	3.08	344°33'56"
1311	455159.21	1322339.58	0.23	340°01'01"
1312	455159.43	1322339.50	0.28	327°59'41"
1313	455159.67	1322339.35	9.52	333°29'20"
1314	455168.19	1322335.10	1.67	240°58'43"
1315	455167.38	1322333.64	4	330°48'22"
1316	455170.87	1322331.69	1.88	060°58'30"
1317	455171.78	1322333.33	12.85	333°40'27"
1318	455183.30	1322327.63	10.74	332°18'49"
1319	455192.81	1322322.64	4.84	242°16'09"
1320	455190.56	1322318.36	4	332°16'53"
1321	455194.10	1322316.50	4.84	062°16'09"
1322	455196.35	1322320.78	4.72	332°14'29"
1323	455200.53	1322318.58	3.95	329°43'59"
1324	455203.94	1322316.59	2.92	321°07'31"
1325	455206.21	1322314.76	9.13	321°21'35"
1326	455213.34	1322309.06	6.96	229°18'34"
1327	455208.80	1322303.78	4	319°27'39"
1328	455211.84	1322301.18	7.1	049°17'06"
1329	455216.47	1322306.56	2.8	321°22'20"
1330	455218.66	1322304.81	6.61	321°00'56"
1331	455223.80	1322300.65	3.54	302°39'27"
1332	455225.71	1322297.67	2.97	323°12'26"
1333	455228.09	1322295.89	7.44	325°20'55"
1334	455234.21	1322291.66	16.21	321°45'55"
1335	455246.94	1322281.63	7.5	318°34'11"
1336	455252.56	1322276.67	8.55	312°15'04"
1337	455258.31	1322270.34	9.74	312°42'46"
1338	455264.92	1322263.18	2.4	224°39'47"
1339	455263.21	1322261.49	3.1	314°36'30"
1340	455265.39	1322259.28	0.89	320°56'15"
1341	455266.08	1322258.72	6.15	044°36'18"
1342	455270.46	1322263.04	13.6	132°38'42"

Проект планировки территории линейного объекта: «Внутрипоселковый газопровод мкр. Китовка г. Инза Ульяновской области по ул. Железнодорожная, ул. Ж. Беспомощного, ул. Пролетарская, ул. Васина, ул. В. Иевлевой, ул. Авдеева, ул. Заречная, ул. 2-я Заречная, ул. К. Маркса, ул. Комарова, ул. Кр. Слободка, ул. Московская, ул. Новая, ул. Панфиловцев, ул. Пищевиков, ул. Первомайская, ул. Санаторная, тер. Тубсанатория, тер. Горпищекомбината, пер. Сызранский, ул. Сызранская, ул. Сойгина, ул. Энгельса, ул. Комарова, ул. 730 км Казарма, ул. Панфиловцев, ул. Самарская»

Лист

50

продолжение Таблицы 1

№	X	Y	Длина	Угол
1343	455261.25	1322273.04	8.75	132°13'15"
1344	455255.37	1322279.52	7.83	138°34'23"
1345	455249.50	1322284.70	16.44	141°47'31"
1346	455236.58	1322294.87	6.35	145°15'33"
1347	455231.36	1322298.49	4.91	050°22'26"
1348	455234.49	1322302.27	16.21	320°24'26"
1349	455246.98	1322291.94	5.59	316°35'43"
1350	455251.04	1322288.10	5.79	318°13'07"
1351	455255.36	1322284.24	5.89	311°12'48"
1352	455259.24	1322279.81	8.09	308°37'36"
1353	455264.29	1322273.49	2.48	305°29'02"
1354	455265.73	1322271.47	7.8	311°12'24"
1355	455270.87	1322265.60	5.18	047°30'11"
1356	455274.37	1322269.42	5.31	321°07'15"
1357	455278.50	1322266.09	9.88	321°07'22"
1358	455286.19	1322259.89	22.36	321°08'10"
1359	455303.60	1322245.86	17.94	231°10'32"
1360	455292.35	1322231.88	13.83	319°16'55"
1361	455302.83	1322222.86	4.03	307°07'34"
1362	455305.26	1322219.65	21.05	320°16'54"
1363	455321.45	1322206.20	7.08	004°46'37"
1364	455328.51	1322206.79	12.94	320°06'34"
1365	455338.44	1322198.49	4.88	230°08'58"
1366	455335.31	1322194.74	4	320°16'04"
1367	455338.39	1322192.18	4.82	050°08'01"
1368	455341.48	1322195.88	13.25	318°23'43"
1369	455351.39	1322187.08	9.28	318°48'09"
1370	455358.37	1322180.97	3.58	231°00'54"
1371	455356.12	1322178.19	4	320°53'32"
1372	455359.22	1322175.67	3.43	051°01'39"
1373	455361.38	1322178.34	4.16	318°48'04"
1374	455364.51	1322175.60	15.72	319°32'28"
1375	455376.47	1322165.40	2.36	226°42'54"
1376	455374.85	1322163.68	4	316°49'17"
1377	455377.77	1322160.94	2.56	046°53'55"
1378	455379.52	1322162.81	14.61	320°51'45"
1379	455390.85	1322153.59	3.2	230°50'12"
1380	455388.83	1322151.11	4	320°53'32"
1381	455391.93	1322148.59	3.2	050°50'12"
1382	455393.95	1322151.07	1.29	320°59'33"
1383	455394.95	1322150.26	20.53	318°08'22"
1384	455410.24	1322136.56	4.02	319°44'19"
1385	455413.31	1322133.96	5.63	229°49'46"
1386	455409.68	1322129.66	4	319°51'52"
1387	455412.74	1322127.08	5.62	049°45'49"
1388	455416.37	1322131.37	10.32	319°47'47"

Проект планировки территории линейного объекта: «Внутрипоселковый газопровод мкр. Китовка г. Инза Ульяновской области по ул. Железнодорожная, ул. Ж. Беспомощного, ул. Пролетарская, ул. Васина, ул. В. Иевлевой, ул. Авдеева, ул. Заречная, ул. 2-я Заречная, ул. К. Маркса, ул. Комарова, ул. Кр. Слободка, ул. Московская, ул. Новая, ул. Панфиловцев, ул. Пищевиков, ул. Первомайская, ул. Санаторная, тер. Тубсанатория, тер. Горпищекомбината, пер. Сызранский, ул. Сызранская, ул. Сойгина, ул. Энгельса, ул. Комарова, ул. 730 км Казарма, ул. Панфиловцев, ул. Самарская»

Лист

51

продолжение Таблицы 1

№	X	Y	Длина	Угол
1389	455424.25	1322124.71	10.15	319°35'41"
1390	455431.98	1322118.13	3.25	288°29'27"
1391	455433.01	1322115.05	4.27	197°27'29"
1392	455428.94	1322113.77	4	287°26'22"
1393	455430.14	1322109.95	4.33	017°28'21"
1394	455434.27	1322111.25	0.03	288°26'06"
1395	455434.28	1322111.22	13.85	317°25'43"
1396	455444.48	1322101.85	0.35	319°34'26"
1397	455444.75	1322101.62	0.16	227°29'22"
1398	455444.64	1322101.50	3.99	318°14'50"
1399	455447.62	1322098.84	0.16	047°29'22"
1400	455447.73	1322098.96	17.52	318°15'48"
1401	455460.80	1322087.30	12.65	318°12'17"
1402	455470.23	1322078.87	7.95	318°15'53"
1403	455476.16	1322073.58	19.04	318°43'35"
1404	455490.47	1322061.02	6.53	316°40'32"
1405	455495.22	1322056.54	0.12	228°21'59"
1406	455495.14	1322056.45	6.57	319°19'23"
1407	455500.12	1322052.17	0.41	291°32'28"
1408	455500.27	1322051.79	4.1	316°46'39"
1409	455503.26	1322048.98	6.58	315°40'37"
1410	455507.97	1322044.38	8.77	318°25'15"
1411	455514.53	1322038.56	0.66	228°04'39"
1412	455514.09	1322038.07	4.01	318°26'16"
1413	455517.09	1322035.41	0.65	048°43'53"
1414	455517.52	1322035.90	5.23	318°24'43"
1415	455521.43	1322032.43	13.28	319°21'57"
1416	455531.51	1322023.78	0.3	227°43'35"
1417	455531.31	1322023.56	4.01	318°02'03"
1418	455534.29	1322020.88	0.39	048°07'20"
1419	455534.55	1322021.17	0.88	319°36'38"
1420	455535.22	1322020.60	11.2	319°11'56"
1421	455543.70	1322013.28	3.04	320°36'16"
1422	455546.05	1322011.35	0.33	231°04'21"
1423	455545.84	1322011.09	4	322°06'00"
1424	455549.00	1322008.63	0.23	052°07'30"
1425	455549.14	1322008.81	0.92	320°45'16"
1426	455549.85	1322008.23	10.59	315°50'29"
1427	455557.45	1322000.85	4.02	045°48'25"
1428	455560.25	1322003.73	10.76	135°51'59"
1429	455552.53	1322011.22	8.08	140°34'33"
1430	455546.29	1322016.35	11.17	139°10'34"
1431	455537.84	1322023.65	18.14	139°22'54"
1432	455524.07	1322035.46	17.86	138°24'13"
1433	455510.71	1322047.32	6.53	135°40'58"
1434	455506.04	1322051.88	17.67	136°44'34"

Проект планировки территории линейного объекта: «Внутрипоселковый газопровод мкр. Китовка г. Инза Ульяновской области по ул. Железнодорожная, ул. Ж. Беспомощного, ул. Пролетарская, ул. Васина, ул. В. Иевлевой, ул. Авдеева, ул. Заречная, ул. 2-я Заречная, ул. К. Маркса, ул. Комарова, ул. Кр. Слободка, ул. Московская, ул. Новая, ул. Панфиловцев, ул. Пищевиков, ул. Первомайская, ул. Санаторная, тер. Тубсанатория, тер. Горпищекомбината, пер. Сызранский, ул. Сызранская, ул. Сойгина, ул. Энгельса, ул. Комарова, ул. 730 км Казарма, ул. Панфиловцев, ул. Самарская»

Лист

52

продолжение Таблицы 1

№	X	Y	Длина	Угол
1435	455493.17	1322063.99	19.1	138°42'55"
1436	455478.82	1322076.59	7.93	138°13'21"
1437	455472.91	1322081.87	12.65	138°12'17"
1438	455463.48	1322090.30	21.84	138°17'09"
1439	455447.18	1322104.83	12.79	137°26'24"
1440	455437.76	1322113.48	7.36	108°21'40"
1441	455435.44	1322120.47	11.27	139°38'29"
1442	455426.85	1322127.77	18.29	139°47'22"
1443	455412.88	1322139.58	20.59	138°07'51"
1444	455397.55	1322153.32	20.05	140°52'17"
1445	455382.00	1322165.97	19.53	139°32'54"
1446	455367.14	1322178.64	17.39	138°49'24"
1447	455354.05	1322190.09	15.33	138°23'06"
1448	455342.59	1322200.27	16.64	140°10'05"
1449	455329.81	1322210.93	7.08	184°46'37"
1450	455322.75	1322210.34	18.95	140°16'05"
1451	455308.18	1322222.45	3.98	127°07'45"
1452	455305.78	1322225.62	10.37	139°15'39"
1453	455297.92	1322232.39	8.48	051°10'17"
1454	455303.24	1322239.00	2.36	320°09'48"
1455	455305.05	1322237.49	14.77	310°08'18"
1456	455314.57	1322226.20	4.52	331°54'19"
1457	455318.56	1322224.07	18.02	318°25'09"
1458	455332.04	1322212.11	19.78	319°19'35"
1459	455347.04	1322199.22	24.74	320°11'51"
1460	455366.05	1322183.38	18.66	319°41'42"
1461	455380.28	1322171.31	32.73	319°22'26"
1462	455405.12	1322150.00	17.24	318°54'17"
1463	455418.11	1322138.67	24.79	319°46'38"
1464	455437.04	1322122.66	9.76	317°56'50"
1465	455444.29	1322116.12	11.17	323°04'44"
1466	455453.22	1322109.41	16.2	316°22'31"
1467	455464.95	1322098.23	9.61	318°42'47"
1468	455472.17	1322091.89	5.07	321°24'39"
1469	455476.13	1322088.73	12.64	321°25'31"
1470	455486.01	1322080.85	5.38	320°07'35"
1471	455490.14	1322077.40	11.32	317°08'51"
1472	455498.44	1322069.70	18.54	318°28'37"
1473	455512.32	1322057.41	22.17	319°02'34"
1474	455529.06	1322042.88	17.46	319°45'42"
1475	455542.39	1322031.60	8.75	318°08'56"
1476	455548.91	1322025.76	16.4	321°42'41"
1477	455561.78	1322015.60	4	051°41'53"
1478	455564.26	1322018.74	1.35	141°36'17"
1479	455563.20	1322019.58	2.42	051°42'35"
1480	455564.70	1322021.48	4	141°41'53"

Проект планировки территории линейного объекта: «Внутрипоселковый газопровод мкр. Китовка г. Инза Ульяновской области по ул. Железнодорожная, ул. Ж. Беспомощного, ул. Пролетарская, ул. Васина, ул. В. Иевлевой, ул. Авдеева, ул. Заречная, ул. 2-я Заречная, ул. К. Маркса, ул. Комарова, ул. Кр. Слободка, ул. Московская, ул. Новая, ул. Панфиловцев, ул. Пищевиков, ул. Первомайская, ул. Санаторная, тер. Тубсанатория, тер. Горпищекомбината, пер. Сызранский, ул. Сызранская, ул. Сойгина, ул. Энгельса, ул. Комарова, ул. 730 км Казарма, ул. Панфиловцев, ул. Самарская»

Лист

53

продолжение Таблицы 1

№	X	Y	Длина	Угол
1481	455561.56	1322023.96	2.42	231°42'35"
1482	455560.06	1322022.06	10.92	141°44'01"
1483	455551.49	1322028.82	8.7	138°10'10"
1484	455545.01	1322034.62	4.36	139°44'26"
1485	455541.68	1322037.44	3.44	052°11'53"
1486	455543.79	1322040.16	4	142°06'00"
1487	455540.63	1322042.62	3.28	232°11'11"
1488	455538.62	1322040.03	9.12	139°45'36"
1489	455531.66	1322045.92	9.17	139°01'33"
1490	455524.74	1322051.93	3.97	050°43'51"
1491	455527.25	1322055.00	4.01	140°40'13"
1492	455524.15	1322057.54	3.85	230°41'23"
1493	455521.71	1322054.56	8.93	139°05'08"
1494	455514.96	1322060.41	13.08	138°28'19"
1495	455505.17	1322069.08	3.59	047°22'19"
1496	455507.60	1322071.72	4.01	137°13'33"
1497	455504.66	1322074.44	3.67	227°19'01"
1498	455502.17	1322071.74	1.4	138°46'32"
1499	455501.12	1322072.66	11.38	137°08'13"
1500	455492.78	1322080.40	5.53	140°03'42"
1501	455488.54	1322083.95	6.28	141°23'50"
1502	455483.63	1322087.87	3.35	048°01'32"
1503	455485.87	1322090.36	4	138°08'26"
1504	455482.89	1322093.03	3.58	228°10'02"
1505	455480.50	1322090.36	2.41	141°24'53"
1506	455478.62	1322091.86	4.97	141°22'34"
1507	455474.74	1322094.96	9.43	138°44'23"
1508	455467.65	1322101.18	16	136°22'03"
1509	455456.07	1322112.22	3.85	051°51'04"
1510	455458.45	1322115.25	4	141°41'53"
1511	455455.31	1322117.73	3.91	231°45'08"
1512	455452.89	1322114.66	7.58	142°59'38"
1513	455446.84	1322119.22	9.64	138°01'34"
1514	455439.67	1322125.67	5.11	139°45'49"
1515	455435.77	1322128.97	3.82	049°46'21"
1516	455438.24	1322131.89	4	139°51'52"
1517	455435.18	1322134.47	3.82	229°40'32"
1518	455432.71	1322131.56	15.72	139°46'28"
1519	455420.71	1322141.71	0.88	138°41'29"
1520	455420.05	1322142.29	3.83	049°14'11"
1521	455422.55	1322145.19	4	139°03'24"
1522	455419.53	1322147.81	3.81	229°15'08"
1523	455417.04	1322144.92	12.33	138°56'43"
1524	455407.74	1322153.02	8.11	139°23'55"
1525	455401.58	1322158.30	4.27	049°22'11"
1526	455404.36	1322161.54	4	139°27'39"

Проект планировки территории линейного объекта: «Внутрипоселковый газопровод мкр. Китовка г. Инза Ульяновской области по ул. Железнодорожная, ул. Ж. Беспомощного, ул. Пролетарская, ул. Васина, ул. В. Иевлевой, ул. Авдеева, ул. Заречная, ул. 2-я Заречная, ул. К. Маркса, ул. Комарова, ул. Кр. Слободка, ул. Московская, ул. Новая, ул. Панфиловцев, ул. Пищевиков, ул. Первомайская, ул. Санаторная, тер. Тубсанатория, тер. Горпищекомбината, пер. Сызранский, ул. Сызранская, ул. Сойгина, ул. Энгельса, ул. Комарова, ул. 730 км Казарма, ул. Панфиловцев, ул. Самарская»

Лист

54

продолжение Таблицы 1

№	X	Y	Длина	Угол
1527	455401.32	1322164.14	4.26	229°23'03"
1528	455398.55	1322160.91	20.65	139°23'55"
1529	455382.87	1322174.35	1.89	139°18'00"
1530	455381.44	1322175.58	3.9	054°43'08"
1531	455383.69	1322178.76	4	144°33'44"
1532	455380.43	1322181.08	3.57	234°42'19"
1533	455378.37	1322178.17	12.78	139°37'55"
1534	455368.63	1322186.45	8.43	140°14'48"
1535	455362.15	1322191.84	4.29	049°15'14"
1536	455364.95	1322195.09	4.01	139°14'38"
1537	455361.91	1322197.71	4.35	229°17'04"
1538	455359.07	1322194.41	12.3	140°12'44"
1539	455349.62	1322202.28	4.97	139°19'25"
1540	455345.85	1322205.52	4.63	049°17'29"
1541	455348.87	1322209.03	4	138°32'41"
1542	455345.87	1322211.68	4.69	229°24'43"
1543	455342.82	1322208.12	10.74	139°18'22"
1544	455334.68	1322215.12	9.04	138°24'31"
1545	455327.92	1322221.12	3.72	049°47'59"
1546	455330.32	1322223.96	3.27	136°21'40"
1547	455327.95	1322226.22	1.6	045°00'00"
1548	455329.08	1322227.35	0.84	139°19'30"
1549	455328.44	1322227.90	5.42	229°38'22"
1550	455324.93	1322223.77	5.44	138°25'40"
1551	455320.86	1322227.38	4.23	151°55'10"
1552	455317.13	1322229.37	14.35	130°08'16"
1553	455307.88	1322240.34	2.78	140°06'55"
1554	455305.75	1322242.12	3.59	051°12'56"
1555	455308.00	1322244.92	13.99	052°22'35"
1556	455316.54	1322256.00	14.29	051°03'07"
1557	455325.52	1322267.11	6.16	122°23'59"
1558	455322.22	1322272.31	17.65	046°58'30"
1559	455334.26	1322285.21	10.98	049°14'45"
1560	455341.43	1322293.53	2.05	058°56'26"
1561	455342.49	1322295.29	15.53	329°33'18"
1562	455355.88	1322287.42	10.97	323°36'01"
1563	455364.71	1322280.91	4.73	321°05'39"
1564	455368.39	1322277.94	1.65	231°52'54"
1565	455367.37	1322276.64	4	322°06'00"
1566	455370.53	1322274.18	1.57	051°57'56"
1567	455371.50	1322275.42	7.47	321°08'12"
1568	455377.32	1322270.73	15.12	321°02'18"
1569	455389.08	1322261.22	3.45	319°06'39"
1570	455391.69	1322258.96	2.05	229°09'22"
1571	455390.35	1322257.41	4	319°03'24"
1572	455393.37	1322254.79	2.06	048°56'43"

Проект планировки территории линейного объекта: «Внутрипоселковый газопровод мкр. Китовка г. Инза Ульяновской области по ул. Железнодорожная, ул. Ж. Беспомощного, ул. Пролетарская, ул. Васина, ул. В. Иевлевой, ул. Авдеева, ул. Заречная, ул. 2-я Заречная, ул. К. Маркса, ул. Комарова, ул. Кр. Слободка, ул. Московская, ул. Новая, ул. Панфиловцев, ул. Пищевиков, ул. Первомайская, ул. Санаторная, тер. Тубсанатория, тер. Горпищекомбината, пер. Сызранский, ул. Сызранская, ул. Сойгина, ул. Энгельса, ул. Комарова, ул. 730 км Казарма, ул. Панфиловцев, ул. Самарская»

Лист

55

продолжение Таблицы 1

№	X	Y	Длина	Угол
1573	455394.72	1322256.34	12.91	319°06'53"
1574	455404.48	1322247.89	22.96	318°17'01"
1575	455421.62	1322232.61	2.04	230°46'12"
1576	455420.33	1322231.03	4.01	320°40'13"
1577	455423.43	1322228.49	1.89	050°34'57"
1578	455424.63	1322229.95	8.49	318°49'14"
1579	455431.02	1322224.36	7.52	319°25'25"
1580	455436.73	1322219.47	2.31	232°23'10"
1581	455435.32	1322217.64	3.99	322°19'35"
1582	455438.48	1322215.20	2.11	052°18'56"
1583	455439.77	1322216.87	6.89	319°25'00"
1584	455445.00	1322212.39	18.19	318°43'20"
1585	455458.67	1322200.39	2.66	228°39'08"
1586	455456.91	1322198.39	4	318°39'08"
1587	455459.91	1322195.75	2.69	048°46'26"
1588	455461.68	1322197.77	6.41	319°25'40"
1589	455466.55	1322193.60	3.03	229°25'09"
1590	455464.58	1322191.30	4	319°27'39"
1591	455467.62	1322188.70	3.03	049°25'09"
1592	455469.59	1322191.00	7.96	319°29'05"
1593	455475.64	1322185.83	17.26	320°03'15"
1594	455488.87	1322174.75	3.37	229°41'38"
1595	455486.69	1322172.18	4	319°51'52"
1596	455489.75	1322169.60	3.37	049°41'38"
1597	455491.93	1322172.17	12.75	319°04'19"
1598	455501.56	1322163.82	7.28	322°31'56"
1599	455507.34	1322159.39	3.74	232°36'32"
1600	455505.07	1322156.42	4.01	322°30'04"
1601	455508.25	1322153.98	3.75	052°34'49"
1602	455510.53	1322156.96	0.76	322°31'26"
1603	455511.13	1322156.50	12.91	322°08'40"
1604	455521.32	1322148.58	7.05	323°00'59"
1605	455526.95	1322144.34	4.22	333°33'23"
1606	455530.73	1322142.46	12.45	316°12'13"
1607	455539.72	1322133.84	10.7	317°07'16"
1608	455547.56	1322126.56	3.35	227°10'29"
1609	455545.28	1322124.10	4.01	317°13'33"
1610	455548.22	1322121.38	3.35	047°03'30"
1611	455550.50	1322123.83	2.87	317°15'24"
1612	455552.61	1322121.88	17.51	318°29'49"
1613	455565.72	1322110.28	2.1	225°34'43"
1614	455564.25	1322108.78	4	315°36'26"
1615	455567.11	1322105.98	2.31	045°31'32"
1616	455568.73	1322107.63	21.41	318°43'52"
1617	455584.82	1322093.51	2.36	231°22'41"
1618	455583.35	1322091.67	4	321°17'44"

Проект планировки территории линейного объекта: «Внутрипоселковый газопровод мкр. Китовка г. Инза Ульяновской области по ул. Железнодорожная, ул. Ж. Беспомощного, ул. Пролетарская, ул. Васина, ул. В. Иевлевой, ул. Авдеева, ул. Заречная, ул. 2-я Заречная, ул. К. Маркса, ул. Комарова, ул. Кр. Слободка, ул. Московская, ул. Новая, ул. Панфиловцев, ул. Пищевиков, ул. Первомайская, ул. Санаторная, тер. Тубсанатория, тер. Горпищекомбината, пер. Сызранский, ул. Сызранская, ул. Сойгина, ул. Энгельса, ул. Комарова, ул. 730 км Казарма, ул. Панфиловцев, ул. Самарская»

Лист

56

продолжение Таблицы 1

№	X	Y	Длина	Угол
1619	455586.47	1322089.17	2.15	051°25'24"
1620	455587.81	1322090.85	13.26	317°59'48"
1621	455597.66	1322081.98	5.46	319°18'28"
1622	455601.80	1322078.42	1.81	228°34'35"
1623	455600.60	1322077.06	4	318°39'08"
1624	455603.60	1322074.42	1.86	048°41'54"
1625	455604.83	1322075.82	5.55	319°18'33"
1626	455609.04	1322072.20	4	049°15'32"
1627	455611.65	1322075.23	14.96	139°20'11"
1628	455600.30	1322084.98	15.56	137°59'47"
1629	455588.74	1322095.39	23.91	138°43'50"
1630	455570.77	1322111.16	20.66	138°31'56"
1631	455555.29	1322124.84	17.5	137°09'13"
1632	455542.46	1322136.74	13.03	136°09'00"
1633	455533.06	1322145.77	4.46	153°29'33"
1634	455529.07	1322147.76	6.66	143°03'40"
1635	455523.75	1322151.76	8.03	142°07'53"
1636	455517.41	1322156.69	13.76	337°39'55"
1637	455530.14	1322151.46	12.91	313°08'54"
1638	455538.97	1322142.04	16.63	313°22'03"
1639	455550.39	1322129.95	22.23	319°41'22"
1640	455567.34	1322115.57	31.2	320°37'54"
1641	455591.46	1322095.78	26.87	319°53'29"
1642	455612.01	1322078.47	4.02	050°02'54"
1643	455614.59	1322081.55	14.47	139°54'20"
1644	455603.52	1322090.87	3.3	051°09'01"
1645	455605.59	1322093.44	4	141°17'44"
1646	455602.47	1322095.94	3.2	231°05'19"
1647	455600.46	1322093.45	5.66	139°52'14"
1648	455596.13	1322097.10	3.32	051°51'09"
1649	455598.18	1322099.71	3.99	141°55'24"
1650	455595.04	1322102.17	3.19	231°52'23"
1651	455593.07	1322099.66	26.93	140°38'09"
1652	455572.25	1322116.74	2.62	052°17'52"
1653	455573.85	1322118.81	3.99	142°19'35"
1654	455570.69	1322121.25	2.48	232°31'48"
1655	455569.18	1322119.28	21.01	139°41'30"
1656	455553.16	1322132.87	0.1	135°00'00"
1657	455553.09	1322132.94	4.65	048°39'48"
1658	455556.16	1322136.43	4	138°39'08"
1659	455553.16	1322139.07	4.28	228°36'00"
1660	455550.33	1322135.86	12.29	133°21'08"
1661	455541.89	1322144.80	12.37	133°11'56"
1662	455533.42	1322153.82	2.69	145°00'29"
1663	455531.22	1322155.36	13.76	157°42'13"
1664	455518.49	1322160.58	3.26	133°52'54"

Проект планировки территории линейного объекта: «Внутрипоселковый газопровод мкр. Китовка г. Инза Ульяновской области по ул. Железнодорожная, ул. Ж. Беспомощного, ул. Пролетарская, ул. Васина, ул. В. Иевлевой, ул. Авдеева, ул. Заречная, ул. 2-я Заречная, ул. К. Маркса, ул. Комарова, ул. Кр. Слободка, ул. Московская, ул. Новая, ул. Панфиловцев, ул. Пищевиков, ул. Первомайская, ул. Санаторная, тер. Тубсанатория, тер. Горпищекомбината, пер. Сызранский, ул. Сызранская, ул. Сойгина, ул. Энгельса, ул. Комарова, ул. 730 км Казарма, ул. Панфиловцев, ул. Самарская»

Лист

57

продолжение Таблицы 1

№	X	Y	Длина	Угол
1665	455516.23	1322162.93	2.05	042°25'28"
1666	455517.74	1322164.31	4.01	132°22'12"
1667	455515.04	1322167.27	2.17	222°22'50"
1668	455513.44	1322165.81	10.28	133°58'32"
1669	455506.30	1322173.21	11.61	134°34'53"
1670	455498.15	1322181.48	12.31	140°30'15"
1671	455488.65	1322189.31	13.15	144°50'50"
1672	455477.90	1322196.88	0.36	052°48'55"
1673	455478.12	1322197.17	4	143°07'48"
1674	455474.92	1322199.57	0.41	233°58'21"
1675	455474.68	1322199.24	7.45	143°14'16"
1676	455468.71	1322203.70	13.87	141°38'36"
1677	455457.83	1322212.31	2.93	140°32'43"
1678	455455.57	1322214.17	1.35	047°05'56"
1679	455456.49	1322215.16	4.01	137°13'33"
1680	455453.55	1322217.88	1.58	227°02'43"
1681	455452.47	1322216.72	1.69	140°45'30"
1682	455451.16	1322217.79	13.7	138°56'10"
1683	455440.83	1322226.79	1.68	050°19'33"
1684	455441.90	1322228.08	2.75	137°47'47"
1685	455439.86	1322229.93	1.25	140°11'40"
1686	455438.90	1322230.73	1.7	230°14'15"
1687	455437.81	1322229.42	9.88	139°01'17"
1688	455430.35	1322235.90	1.93	049°12'19"
1689	455431.61	1322237.36	4	138°26'59"
1690	455428.62	1322240.01	1.97	229°06'54"
1691	455427.33	1322238.52	5.56	139°05'08"
1692	455423.13	1322242.16	5.17	137°44'28"
1693	455419.30	1322245.64	2.02	050°13'51"
1694	455420.59	1322247.19	4	140°16'04"
1695	455417.51	1322249.75	1.85	230°16'26"
1696	455416.33	1322248.33	6.23	137°51'45"
1697	455411.71	1322252.51	2.17	048°32'29"
1698	455413.15	1322254.14	4	138°39'08"
1699	455410.15	1322256.78	2.13	228°36'43"
1700	455408.74	1322255.18	6.21	138°35'19"
1701	455404.08	1322259.29	2.85	051°07'14"
1702	455405.87	1322261.51	4.01	141°04'21"
1703	455402.75	1322264.03	2.67	231°04'21"
1704	455401.07	1322261.95	9.9	138°33'49"
1705	455393.65	1322268.50	2.22	137°22'42"
1706	455392.02	1322270.00	2.69	048°00'46"
1707	455393.82	1322272.00	4.01	138°02'03"
1708	455390.84	1322274.68	2.62	228°05'39"
1709	455389.09	1322272.73	11.63	137°07'35"
1710	455380.57	1322280.64	1.79	047°02'14"

Проект планировки территории линейного объекта: «Внутрипоселковый газопровод мкр. Китовка г. Инза Ульяновской области по ул. Железнодорожная, ул. Ж. Беспомощного, ул. Пролетарская, ул. Васина, ул. В. Иевлевой, ул. Авдеева, ул. Заречная, ул. 2-я Заречная, ул. К. Маркса, ул. Комарова, ул. Кр. Слободка, ул. Московская, ул. Новая, ул. Панфиловцев, ул. Пищевиков, ул. Первомайская, ул. Санаторная, тер. Тубсанатория, тер. Горпищекомбината, пер. Сызранский, ул. Сызранская, ул. Сойгина, ул. Энгельса, ул. Комарова, ул. 730 км Казарма, ул. Панфиловцев, ул. Самарская»

Лист

58

продолжение Таблицы 1

№	X	Y	Длина	Угол
1711	455381.79	1322281.95	3.99	137°01'51"
1712	455378.87	1322284.67	1.79	227°02'14"
1713	455377.65	1322283.36	18.1	137°06'16"
1714	455364.39	1322295.68	1.44	150°24'12"
1715	455363.14	1322296.39	1.92	054°59'01"
1716	455364.24	1322297.96	4.01	144°57'40"
1717	455360.96	1322300.26	2.3	234°55'34"
1718	455359.64	1322298.38	17.14	150°20'17"
1719	455344.75	1322306.86	12.8	239°00'20"
1720	455338.16	1322295.89	10.56	229°13'20"
1721	455331.26	1322287.89	20.67	226°59'57"
1722	455317.16	1322272.77	6.38	302°26'37"
1723	455320.58	1322267.39	11.46	231°03'32"
1724	455313.38	1322258.48	11.96	232°22'23"
1725	455306.08	1322249.01	22.32	141°08'52"
1726	455288.70	1322263.01	9.88	141°07'22"
1727	455281.01	1322269.21	9.07	141°07'59"
1728	455273.95	1322274.90	4.47	227°37'53"
1729	455270.94	1322271.60	3.14	131°15'17"
1730	455268.87	1322273.96	2.39	125°17'12"
1731	455267.49	1322275.91	7.21	128°41'49"
1732	455262.98	1322281.54	1.62	041°15'08"
1733	455264.20	1322282.61	4	131°20'52"
1734	455261.56	1322285.61	1.56	221°21'32"
1735	455260.39	1322284.58	3.31	131°12'08"
1736	455258.21	1322287.07	5.96	138°15'46"
1737	455253.76	1322291.04	5.67	136°34'17"
1738	455249.64	1322294.94	14.04	140°26'05"
1739	455238.82	1322303.88	1.53	050°17'24"
1740	455239.80	1322305.06	3.99	140°29'18"
1741	455236.72	1322307.60	1.53	230°34'43"
1742	455235.75	1322306.42	2.34	140°22'58"
1743	455233.95	1322307.91	8.9	230°25'31"
1744	455228.28	1322301.05	2.73	122°35'02"
1745	455226.81	1322303.35	7.26	140°58'58"
1746	455221.17	1322307.92	15.95	141°21'45"
1747	455208.71	1322317.88	3.21	141°12'03"
1748	455206.21	1322319.89	4.33	149°45'45"
1749	455202.47	1322322.07	19.6	152°16'17"
1750	455185.12	1322331.19	27.28	153°41'52"
1751	455160.66	1322343.28	4.21	163°50'56"
1752	455156.62	1322344.45	9.48	185°19'33"
1753	455147.18	1322343.57	7.22	184°26'51"
1754	455139.98	1322343.01	6.74	199°19'20"
1755	455133.62	1322340.78	15.12	230°12'15"
1756	455123.94	1322329.16	23.83	231°01'43"

Проект планировки территории линейного объекта: «Внутрипоселковый газопровод мкр. Китовка г. Инза Ульяновской области по ул. Железнодорожная, ул. Ж. Беспомощного, ул. Пролетарская, ул. Васина, ул. В. Иевлевой, ул. Авдеева, ул. Заречная, ул. 2-я Заречная, ул. К. Маркса, ул. Комарова, ул. Кр. Слободка, ул. Московская, ул. Новая, ул. Панфиловцев, ул. Пищевиков, ул. Первомайская, ул. Санаторная, тер. Тубсанатория, тер. Горпищекомбината, пер. Сызранский, ул. Сызранская, ул. Сойгина, ул. Энгельса, ул. Комарова, ул. 730 км Казарма, ул. Панфиловцев, ул. Самарская»

Лист

59

продолжение Таблицы 1

№	X	Y	Длина	Угол
1757	455108.95	1322310.63	17.14	231°06'38"
1758	455098.19	1322297.29	8	233°13'49"
1759	455093.40	1322290.88	10.01	249°39'54"
1760	455089.92	1322281.49	2.33	232°29'29"
1761	455088.50	1322279.64	6.24	138°18'47"
1762	455083.84	1322283.79	21.78	138°13'12"
1763	455067.60	1322298.30	1.9	046°54'58"
1764	455068.90	1322299.69	3.99	137°01'51"
1765	455065.98	1322302.41	1.98	227°02'43"
1766	455064.63	1322300.96	5.27	138°13'52"
1767	455060.70	1322304.47	11.01	137°25'44"
1768	455052.59	1322311.92	1.41	047°35'22"
1769	455053.54	1322312.96	3.99	137°26'12"
1770	455050.60	1322315.66	1.41	227°35'22"
1771	455049.65	1322314.62	1.6	137°32'01"
1772	455048.47	1322315.70	20.35	138°47'06"
1773	455033.16	1322329.11	1.28	049°44'15"
1774	455033.99	1322330.09	3.99	139°40'45"
1775	455030.95	1322332.67	1.22	229°39'12"
1776	455030.16	1322331.74	6.89	138°46'02"
1777	455024.98	1322336.28	21.42	138°47'11"
1778	455008.87	1322350.39	20.45	139°32'30"
1779	454993.31	1322363.66	1.13	049°40'27"
1780	454994.04	1322364.52	4	139°27'39"
1781	454991.00	1322367.12	1.14	229°36'59"
1782	454990.26	1322366.25	5.4	139°30'08"
1783	454986.15	1322369.76	2.98	138°48'51"
1784	454983.91	1322371.72	1.13	048°57'27"
1785	454984.65	1322372.57	4.01	138°50'27"
1786	454981.63	1322375.21	1.13	228°57'27"
1787	454980.89	1322374.36	11.85	138°49'56"
1788	454971.97	1322382.16	1.21	048°40'50"
1789	454972.77	1322383.07	4.01	141°16'24"
1790	454969.64	1322385.58	1.04	228°30'13"
1791	454968.95	1322384.80	0.11	138°48'51"
1792	454968.87	1322384.87	17.25	138°11'44"
1793	454956.01	1322396.37	0.28	047°51'45"
1794	454956.20	1322396.58	3.99	138°09'06"
1795	454953.23	1322399.24	0.29	226°23'50"
1796	454953.03	1322399.03	9.87	138°12'09"
1797	454945.67	1322405.61	21.8	138°04'03"
1798	454929.45	1322420.18	1.42	043°34'30"
1799	454930.48	1322421.16	3.99	133°22'30"
1800	454927.74	1322424.06	1.72	223°21'00"
1801	454926.49	1322422.88	3.91	137°10'29"
1802	454923.62	1322425.54	2.53	095°12'54"

Проект планировки территории линейного объекта: «Внутрипоселковый газопровод мкр. Китовка г. Инза Ульяновской области по ул. Железнодорожная, ул. Ж. Беспомощного, ул. Пролетарская, ул. Васина, ул. В. Иевлевой, ул. Авдеева, ул. Заречная, ул. 2-я Заречная, ул. К. Маркса, ул. Комарова, ул. Кр. Слободка, ул. Московская, ул. Новая, ул. Панфиловцев, ул. Пищевиков, ул. Первомайская, ул. Санаторная, тер. Тубсанатория, тер. Горпищекомбината, пер. Сызранский, ул. Сызранская, ул. Сойгина, ул. Энгельса, ул. Комарова, ул. 730 км Казарма, ул. Панфиловцев, ул. Самарская»

Лист

60

продолжение Таблицы 1

№	X	Y	Длина	Угол
1803	454923.39	1322428.06	6.56	077°24'17"
1804	454924.82	1322434.46	1.32	063°26'06"
1805	454925.41	1322435.64	5.53	046°58'48"
1806	454929.18	1322439.68	4.04	042°11'16"
1807	454932.17	1322442.39	20.82	042°53'51"
1808	454947.42	1322456.56	15.25	041°29'24"
1809	454958.84	1322466.66	14.84	042°16'07"
1810	454969.82	1322476.64	24.88	041°52'21"
1811	454988.35	1322493.25	3.99	131°45'10"
1812	454985.69	1322496.23	24.91	221°52'34"
1813	454967.14	1322479.60	14.81	222°15'48"
1814	454956.18	1322469.64	15.27	221°29'47"
1815	454944.74	1322459.52	20.85	222°54'02"
1816	454929.47	1322445.33	4.18	222°16'59"
1817	454926.38	1322442.52	6.28	226°52'21"
1818	454922.09	1322437.94	2.37	243°13'09"
1819	454921.02	1322435.82	7.68	257°26'49"
1820	454919.35	1322428.32	4.69	275°15'39"
1821	454919.78	1322423.65	7.07	317°07'16"
1822	454924.96	1322418.84	24.26	318°04'27"
1823	454943.01	1322402.63	31.14	318°11'21"
1824	454966.22	1322381.87	22.99	318°50'40"
1825	454983.53	1322366.74	29.86	319°33'02"
1826	455006.25	1322347.37	21.39	318°46'16"
1827	455022.34	1322333.27	31.18	318°47'48"
1828	455045.80	1322312.73	16.59	317°26'34"
1829	455058.02	1322301.51	31.06	318°12'37"
1830	455081.18	1322280.81	10.03	318°18'51"
1831	455088.67	1322274.14	11.15	318°40'26"
1832	455097.04	1322266.78	16.04	231°42'30"
1833	455087.10	1322254.19	10.89	231°53'56"
1834	455080.38	1322245.62	2.72	141°06'37"
1835	455078.26	1322247.33	7.92	139°14'59"
1836	455072.26	1322252.50	8.59	141°42'55"
1837	455065.52	1322257.82	4.46	140°49'08"
1838	455062.06	1322260.64	14.38	137°54'12"
1839	455051.39	1322270.28	13.09	135°27'51"
1840	455042.06	1322279.46	8.56	137°16'18"
1841	455035.77	1322285.27	7.57	138°22'22"
1842	455030.11	1322290.30	6.96	145°42'58"
1843	455024.36	1322294.22	8.64	141°20'25"
1844	455017.61	1322299.62	13.09	137°19'22"
1845	455007.99	1322308.49	14.37	141°11'04"
1846	454996.79	1322317.50	25.85	136°58'30"
1847	454977.89	1322335.14	20.5	136°06'25"
1848	454963.12	1322349.35	15.81	137°07'36"

Проект планировки территории линейного объекта: «Внутрипоселковый газопровод мкр. Китовка г. Инза Ульяновской области по ул. Железнодорожная, ул. Ж. Беспомощного, ул. Пролетарская, ул. Васина, ул. В. Иевлевой, ул. Авдеева, ул. Заречная, ул. 2-я Заречная, ул. К. Маркса, ул. Комарова, ул. Кр. Слободка, ул. Московская, ул. Новая, ул. Панфиловцев, ул. Пищевиков, ул. Первомайская, ул. Санаторная, тер. Тубсанатория, тер. Горпищекомбината, пер. Сызранский, ул. Сызранская, ул. Сойгина, ул. Энгельса, ул. Комарова, ул. 730 км Казарма, ул. Панфиловцев, ул. Самарская»

Лист

61

продолжение Таблицы 1

№	X	Y	Длина	Угол
1849	454951.53	1322360.11	20.14	136°40'12"
1850	454936.88	1322373.93	15.29	138°28'20"
1851	454925.43	1322384.07	15.31	137°08'41"
1852	454914.21	1322394.48	16.77	136°41'30"
1853	454902.01	1322405.98	11.69	138°40'33"
1854	454893.23	1322413.70	9.31	143°10'01"
1855	454885.78	1322419.28	2.85	142°24'25"
1856	454883.52	1322421.02	4.9	052°13'03"
1857	454886.52	1322424.89	6.39	116°53'09"
1858	454883.63	1322430.59	2.76	120°55'41"
1859	454882.21	1322432.96	28.77	133°17'45"
1860	454862.48	1322453.90	7.04	133°57'53"
1861	454857.59	1322458.97	5.67	167°34'51"
1862	454852.05	1322460.19	29.94	133°46'06"
1863	454831.34	1322481.81	25.02	139°24'31"
1864	454812.34	1322498.09	5.49	227°48'13"
1865	454808.65	1322494.02	4.01	317°55'41"
1866	454811.63	1322491.33	1.58	047°49'26"
1867	454812.69	1322492.50	20.92	319°29'48"
1868	454828.60	1322478.91	30.95	313°46'10"
1869	454850.01	1322456.56	5.67	347°28'56"
1870	454855.55	1322455.33	0.2	315°00'00"
1871	454855.69	1322455.19	3.01	224°03'23"
1872	454853.53	1322453.10	4	313°59'16"
1873	454856.31	1322450.22	3	043°55'09"
1874	454858.47	1322452.30	1.61	313°59'42"
1875	454859.59	1322451.14	28.31	313°18'40"
1876	454879.01	1322430.54	2.19	301°00'31"
1877	454880.14	1322428.66	0.8	296°53'13"
1878	454880.50	1322427.95	3.42	205°48'58"
1879	454877.42	1322426.46	43.43	226°45'48"
1880	454847.67	1322394.82	9.55	230°03'22"
1881	454841.54	1322387.50	4	320°03'58"
1882	454844.61	1322384.93	9.03	050°01'55"
1883	454850.41	1322391.85	6.75	317°31'15"
1884	454855.39	1322387.29	4.01	047°37'48"
1885	454858.09	1322390.25	6.72	137°28'26"
1886	454853.14	1322394.79	25.14	046°46'22"
1887	454870.36	1322413.11	0.18	317°17'26"
1888	454870.49	1322412.99	3.99	046°49'41"
1889	454873.22	1322415.90	0.18	137°17'26"
1890	454873.09	1322416.02	9.83	046°43'51"
1891	454879.83	1322423.18	0.58	025°40'37"
1892	454880.35	1322423.43	3.95	232°12'05"
1893	454877.93	1322420.31	6.87	322°12'46"
1894	454883.36	1322416.10	9.18	323°11'33"

Проект планировки территории линейного объекта: «Внутрипоселковый газопровод мкр. Китовка г. Инза Ульяновской области по ул. Железнодорожная, ул. Ж. Беспомощного, ул. Пролетарская, ул. Васина, ул. В. Иевлевой, ул. Авдеева, ул. Заречная, ул. 2-я Заречная, ул. К. Маркса, ул. Комарова, ул. Кр. Слободка, ул. Московская, ул. Новая, ул. Панфиловцев, ул. Пищевиков, ул. Первомайская, ул. Санаторная, тер. Тубсанатория, тер. Горпищекомбината, пер. Сызранский, ул. Сызранская, ул. Сойгина, ул. Энгельса, ул. Комарова, ул. 730 км Казарма, ул. Панфиловцев, ул. Самарская»

Лист

62

продолжение Таблицы 1

№	X	Y	Длина	Угол
1895	454890.71	1322410.60	11.46	318°40'40"
1896	454899.32	1322403.03	16.72	316°41'46"
1897	454911.49	1322391.56	3.71	317°11'09"
1898	454914.21	1322389.04	2.92	227°13'26"
1899	454912.23	1322386.90	4.01	317°13'33"
1900	454915.17	1322384.18	2.91	047°05'25"
1901	454917.15	1322386.31	7.64	317°07'16"
1902	454922.75	1322381.11	12.17	318°27'51"
1903	454931.86	1322373.04	2.44	227°09'29"
1904	454930.20	1322371.25	4.01	317°13'33"
1905	454933.14	1322368.53	2.51	047°15'53"
1906	454934.84	1322370.37	19.2	316°38'46"
1907	454948.80	1322357.19	4.31	317°09'46"
1908	454951.96	1322354.26	4.81	232°10'38"
1909	454949.01	1322350.46	4	322°06'00"
1910	454952.17	1322348.00	4.47	052°10'52"
1911	454954.91	1322351.53	7.47	317°07'01"
1912	454960.38	1322346.45	20.5	316°06'25"
1913	454975.15	1322332.24	10.61	316°59'08"
1914	454982.91	1322325.00	2.39	227°02'00"
1915	454981.28	1322323.25	3.99	317°01'51"
1916	454984.20	1322320.53	2.38	046°52'10"
1917	454985.83	1322322.27	11.41	316°57'10"
1918	454994.17	1322314.48	14.39	321°14'04"
1919	455005.39	1322305.47	2.64	317°18'10"
1920	455007.33	1322303.68	2.27	229°17'21"
1921	455005.85	1322301.96	4	319°27'39"
1922	455008.89	1322299.36	2.12	049°23'55"
1923	455010.27	1322300.97	6.45	317°19'33"
1924	455015.01	1322296.60	8.93	321°19'13"
1925	455021.98	1322291.02	6.87	325°36'58"
1926	455027.65	1322287.14	7.27	318°23'57"
1927	455033.09	1322282.31	8.45	317°18'08"
1928	455039.30	1322276.58	13.12	315°27'48"
1929	455048.65	1322267.38	1.35	318°00'46"
1930	455049.65	1322266.48	1.71	229°30'28"
1931	455048.54	1322265.18	4	319°27'39"
1932	455051.58	1322262.58	1.6	049°19'15"
1933	455052.62	1322263.79	9.21	317°56'53"
1934	455059.46	1322257.62	4.6	320°38'26"
1935	455063.02	1322254.70	2.56	321°58'06"
1936	455065.04	1322253.12	20.82	213°53'46"
1937	455047.76	1322241.51	13.87	227°46'35"
1938	455038.44	1322231.24	46.8	227°38'29"
1939	455006.91	1322196.66	4.01	137°37'48"
1940	455003.95	1322199.36	31.1	227°40'18"

Проект планировки территории линейного объекта: «Внутрипоселковый газопровод мкр. Китовка г. Инза Ульяновской области по ул. Железнодорожная, ул. Ж. Беспомощного, ул. Пролетарская, ул. Васина, ул. В. Иевлевой, ул. Авдеева, ул. Заречная, ул. 2-я Заречная, ул. К. Маркса, ул. Комарова, ул. Кр. Слободка, ул. Московская, ул. Новая, ул. Панфиловцев, ул. Пищевиков, ул. Первомайская, ул. Санаторная, тер. Тубсанатория, тер. Горпищекомбината, пер. Сызранский, ул. Сызранская, ул. Сойгина, ул. Энгельса, ул. Комарова, ул. 730 км Казарма, ул. Панфиловцев, ул. Самарская»

Лист

63

продолжение Таблицы 1

№	X	Y	Длина	Угол
1941	454983.01	1322176.37	19.28	227°40'13"
1942	454970.03	1322162.12	6.76	192°38'21"
1943	454963.43	1322160.64	1	141°31'11"
1944	454962.65	1322161.26	9.08	139°09'09"
1945	454955.78	1322167.20	1.52	047°55'44"
1946	454956.80	1322168.33	3.99	137°50'32"
1947	454953.84	1322171.01	1.61	227°46'27"
1948	454952.76	1322169.82	14.78	139°08'32"
1949	454941.58	1322179.49	3.96	138°10'27"
1950	454938.63	1322182.13	0.08	050°11'40"
1951	454938.68	1322182.19	4	138°39'08"
1952	454935.68	1322184.83	0.04	225°00'00"
1953	454935.65	1322184.80	8.22	138°12'16"
1954	454929.52	1322190.28	11.65	138°37'11"
1955	454920.78	1322197.98	0.76	048°44'35"
1956	454921.28	1322198.55	4	138°39'08"
1957	454918.28	1322201.19	0.76	228°44'35"
1958	454917.78	1322200.62	32.05	138°36'20"
1959	454893.74	1322221.81	24.49	138°36'34"
1960	454875.37	1322238.00	24.3	138°45'15"
1961	454857.10	1322254.02	2.01	048°37'36"
1962	454858.43	1322255.53	3.73	135°52'05"
1963	454855.75	1322258.13	0.14	056°18'36"
1964	454855.83	1322258.25	0.25	139°53'57"
1965	454855.64	1322258.41	2.32	228°40'28"
1966	454854.11	1322256.67	14.81	138°25'16"
1967	454843.03	1322266.50	5.44	137°18'30"
1968	454839.03	1322270.19	1.71	047°21'58"
1969	454840.19	1322271.45	4.01	137°13'33"
1970	454837.25	1322274.17	1.71	227°21'58"
1971	454836.09	1322272.91	18.68	137°19'19"
1972	454822.36	1322285.57	20.78	137°09'52"
1973	454807.12	1322299.70	2.14	047°16'32"
1974	454808.57	1322301.27	4.01	137°13'33"
1975	454805.63	1322303.99	2.14	227°16'32"
1976	454804.18	1322302.42	6.15	137°10'29"
1977	454799.67	1322306.60	3.06	049°14'11"
1978	454801.67	1322308.92	4	139°03'24"
1979	454798.65	1322311.54	2.94	229°08'41"
1980	454796.73	1322309.32	13.93	137°09'12"
1981	454786.52	1322318.79	15.76	092°56'45"
1982	454785.71	1322334.53	25.88	140°00'57"
1983	454765.88	1322351.16	20	140°32'21"
1984	454750.44	1322363.87	3.04	122°13'31"
1985	454748.82	1322366.44	4.96	104°20'39"
1986	454747.59	1322371.25	25.04	138°13'19"

Проект планировки территории линейного объекта: «Внутрипоселковый газопровод мкр. Китовка г. Инза Ульяновской области по ул. Железнодорожная, ул. Ж. Беспомощного, ул. Пролетарская, ул. Васина, ул. В. Иевлевой, ул. Авдеева, ул. Заречная, ул. 2-я Заречная, ул. К. Маркса, ул. Комарова, ул. Кр. Слободка, ул. Московская, ул. Новая, ул. Панфиловцев, ул. Пищевиков, ул. Первомайская, ул. Санаторная, тер. Тубсанатория, тер. Горпищекомбината, пер. Сызранский, ул. Сызранская, ул. Сойгина, ул. Энгельса, ул. Комарова, ул. 730 км Казарма, ул. Панфиловцев, ул. Самарская»

Лист

64

продолжение Таблицы 1

№	X	Y	Длина	Угол
1987	454728.92	1322387.93	0.7	227°53'29"
1988	454728.45	1322387.41	0.45	137°43'35"
1989	454728.12	1322387.71	6.25	146°41'30"
1990	454722.90	1322391.14	19.1	135°03'49"
1991	454709.38	1322404.63	13.05	096°46'35"
1992	454707.84	1322417.59	1.53	082°08'02"
1993	454708.05	1322419.11	1.82	063°34'33"
1994	454708.86	1322420.74	3.22	051°33'46"
1995	454710.86	1322423.26	10.94	043°11'09"
1996	454718.84	1322430.75	16.43	045°20'43"
1997	454730.39	1322442.44	19.44	045°23'46"
1998	454744.04	1322456.28	4.38	045°22'11"
1999	454747.12	1322459.40	3.19	314°37'08"
2000	454749.36	1322457.13	4	044°47'51"
2001	454752.20	1322459.95	3.23	134°37'26"
2002	454749.93	1322462.25	11.1	045°26'17"
2003	454757.72	1322470.16	2.74	316°37'41"
2004	454759.71	1322468.28	4	046°25'01"
2005	454762.47	1322471.18	2.67	136°40'17"
2006	454760.53	1322473.01	5.33	045°27'21"
2007	454764.27	1322476.81	5.64	045°21'34"
2008	454768.23	1322480.82	2.03	312°24'23"
2009	454769.60	1322479.32	4.01	042°22'12"
2010	454772.56	1322482.02	2.24	132°17'27"
2011	454771.05	1322483.68	3.73	045°13'01"
2012	454773.68	1322486.33	7.09	036°02'43"
2013	454779.41	1322490.50	3.05	036°52'12"
2014	454781.85	1322492.33	6.58	100°30'26"
2015	454780.65	1322498.80	13.04	040°40'39"
2016	454790.54	1322507.30	14.49	048°58'27"
2017	454800.05	1322518.23	10.71	045°38'34"
2018	454807.54	1322525.89	5.23	316°37'40"
2019	454811.34	1322522.30	12.49	043°57'43"
2020	454820.33	1322530.97	11.82	056°16'59"
2021	454826.89	1322540.80	9.07	043°39'34"
2022	454833.45	1322547.06	4.32	042°22'19"
2023	454836.64	1322549.97	9.47	040°19'56"
2024	454843.86	1322556.10	0.48	310°43'56"
2025	454844.17	1322555.74	10.73	310°57'17"
2026	454851.20	1322547.64	18.41	311°03'26"
2027	454863.29	1322533.76	17.88	312°45'23"
2028	454875.43	1322520.63	18.38	312°51'39"
2029	454887.93	1322507.16	23.44	312°49'17"
2030	454903.86	1322489.97	36.18	312°36'10"
2031	454928.35	1322463.34	3.99	042°33'48"
2032	454931.29	1322466.04	7.47	132°36'51"

Проект планировки территории линейного объекта: «Внутрипоселковый газопровод мкр. Китовка г. Инза Ульяновской области по ул. Железнодорожная, ул. Ж. Беспомощного, ул. Пролетарская, ул. Васина, ул. В. Иевлевой, ул. Авдеева, ул. Заречная, ул. 2-я Заречная, ул. К. Маркса, ул. Комарова, ул. Кр. Слободка, ул. Московская, ул. Новая, ул. Панфиловцев, ул. Пищевиков, ул. Первомайская, ул. Санаторная, тер. Тубсанатория, тер. Горпищекомбината, пер. Сызранский, ул. Сызранская, ул. Сойгина, ул. Энгельса, ул. Комарова, ул. 730 км Казарма, ул. Панфиловцев, ул. Самарская»

Лист

65

продолжение Таблицы 1

№	X	Y	Длина	Угол
2033	454926.23	1322471.54	0.76	042°19'28"
2034	454926.79	1322472.05	3.99	132°33'48"
2035	454924.09	1322474.99	0.76	222°19'28"
2036	454923.53	1322474.48	24.73	132°36'26"
2037	454906.79	1322492.68	23.44	132°48'17"
2038	454890.86	1322509.88	4.22	132°53'10"
2039	454887.99	1322512.97	1.54	043°09'09"
2040	454889.11	1322514.02	4.01	132°46'27"
2041	454886.39	1322516.96	1.54	223°25'24"
2042	454885.27	1322515.90	10.17	132°53'16"
2043	454878.35	1322523.35	9.33	132°44'26"
2044	454872.02	1322530.20	1.83	043°53'39"
2045	454873.34	1322531.47	3.99	133°46'52"
2046	454870.58	1322534.35	1.76	223°50'59"
2047	454869.31	1322533.13	4.49	132°49'56"
2048	454866.26	1322536.42	18.35	131°02'42"
2049	454854.21	1322550.26	0.29	130°48'54"
2050	454854.02	1322550.48	0.14	036°01'39"
2051	454854.13	1322550.56	3.99	126°14'18"
2052	454851.77	1322553.78	0.47	215°23'41"
2053	454851.39	1322553.51	6.42	130°53'31"
2054	454847.19	1322558.36	0.52	131°04'54"
2055	454846.85	1322558.75	10.56	041°58'01"
2056	454854.70	1322565.81	18.69	042°51'12"
2057	454868.40	1322578.52	6.92	317°06'29"
2058	454873.47	1322573.81	18.86	043°43'58"
2059	454887.10	1322586.85	13.03	041°06'41"
2060	454896.92	1322595.42	17.28	042°01'18"
2061	454909.76	1322606.99	15.92	042°08'52"
2062	454921.56	1322617.67	2.92	017°19'08"
2063	454924.35	1322618.54	62.4	026°29'58"
2064	454980.19	1322646.38	40.67	295°03'10"
2065	454997.41	1322609.54	24.38	294°51'44"
2066	455007.66	1322587.42	21.57	320°56'46"
2067	455024.41	1322573.83	3.02	298°41'10"
2068	455025.86	1322571.18	63.84	299°51'14"
2069	455057.64	1322515.81	3.33	297°20'03"
2070	455059.17	1322512.85	15.45	318°12'01"
2071	455070.69	1322502.55	10.61	331°34'30"
2072	455080.02	1322497.50	6.65	336°42'39"
2073	455086.13	1322494.87	6.53	335°40'20"
2074	455092.08	1322492.18	10.77	327°51'33"
2075	455101.20	1322486.45	6.35	323°54'23"
2076	455106.33	1322482.71	8.68	333°26'06"
2077	455114.09	1322478.83	7.5	337°30'13"
2078	455121.02	1322475.96	18.96	344°10'30"

Проект планировки территории линейного объекта: «Внутрипоселковый газопровод мкр. Китовка г. Инза Ульяновской области по ул. Железнодорожная, ул. Ж. Беспомощного, ул. Пролетарская, ул. Васина, ул. В. Иевлевой, ул. Авдеева, ул. Заречная, ул. 2-я Заречная, ул. К. Маркса, ул. Комарова, ул. Кр. Слободка, ул. Московская, ул. Новая, ул. Панфиловцев, ул. Пищевиков, ул. Первомайская, ул. Санаторная, тер. Тубсанатория, тер. Горпищекомбината, пер. Сызранский, ул. Сызранская, ул. Сойгина, ул. Энгельса, ул. Комарова, ул. 730 км Казарма, ул. Панфиловцев, ул. Самарская»

Лист

66

продолжение Таблицы 1

№	X	Y	Длина	Угол
2079	455139.26	1322470.79	56.45	344°27'07"
2080	455193.64	1322455.66	76.01	049°38'32"
2081	455242.86	1322513.58	19.38	047°24'15"
2082	455255.98	1322527.85	1.96	318°43'53"
2083	455257.45	1322526.56	22.33	048°54'12"
2084	455272.13	1322543.39	0.4	139°05'08"
2085	455271.83	1322543.65	13.57	005°32'18"
2086	455285.34	1322544.96	8.85	031°33'08"
2087	455292.88	1322549.59	12.36	301°37'55"
2088	455299.36	1322539.07	9.97	251°45'54"
2089	455296.24	1322529.60	26.05	295°27'48"
2090	455307.44	1322506.08	63.7	330°37'48"
2091	455362.95	1322474.84	26.75	330°23'17"
2092	455386.21	1322461.62	4.52	335°25'11"
2093	455390.32	1322459.74	49.17	248°23'13"
2094	455372.21	1322414.03	23.65	246°58'46"
2095	455362.96	1322392.26	6	155°47'07"
2096	455357.49	1322394.72	6.78	146°07'21"
2097	455351.86	1322398.50	3.94	155°23'15"
2098	455348.28	1322400.14	1.74	065°30'05"
2099	455349.00	1322401.72	4	155°29'06"
2100	455345.36	1322403.38	1.74	245°30'05"
2101	455344.64	1322401.80	1.11	155°30'48"
2102	455343.63	1322402.26	21.27	155°35'30"
2103	455324.26	1322411.05	2.52	065°34'30"
2104	455325.30	1322413.34	4	155°29'06"
2105	455321.66	1322415.00	2.52	245°34'30"
2106	455320.62	1322412.71	0.1	156°02'15"
2107	455320.53	1322412.75	22.78	155°09'23"
2108	455299.86	1322422.32	2.27	155°00'49"
2109	455297.80	1322423.28	4.07	063°33'40"
2110	455299.61	1322426.92	4.01	150°33'24"
2111	455296.12	1322428.89	4.39	243°36'37"
2112	455294.17	1322424.96	8.41	155°10'21"
2113	455286.54	1322428.49	10.14	154°02'28"
2114	455277.42	1322432.93	5.08	153°50'18"
2115	455272.86	1322435.17	6.4	064°45'22"
2116	455275.59	1322440.96	4	154°50'41"
2117	455271.97	1322442.66	6.33	244°46'12"
2118	455269.27	1322436.93	4.37	153°57'44"
2119	455265.34	1322438.85	18.39	154°10'25"
2120	455248.79	1322446.86	7.85	064°11'07"
2121	455252.21	1322453.93	4	154°12'14"
2122	455248.61	1322455.67	7.84	244°09'13"
2123	455245.19	1322448.61	15.54	152°48'30"
2124	455231.37	1322455.71	7.11	149°17'06"

Проект планировки территории линейного объекта: «Внутрипоселковый газопровод мкр. Китовка г. Инза Ульяновской области по ул. Железнодорожная, ул. Ж. Беспомощного, ул. Пролетарская, ул. Васина, ул. В. Иевлевой, ул. Авдеева, ул. Заречная, ул. 2-я Заречная, ул. К. Маркса, ул. Комарова, ул. Кр. Слободка, ул. Московская, ул. Новая, ул. Панфиловцев, ул. Пищевиков, ул. Первомайская, ул. Санаторная, тер. Тубсанатория, тер. Горпищекомбината, пер. Сызранский, ул. Сызранская, ул. Сойгина, ул. Энгельса, ул. Комарова, ул. 730 км Казарма, ул. Панфиловцев, ул. Самарская»

Лист

67

продолжение Таблицы 1

№	X	Y	Длина	Угол
2125	455225.26	1322459.34	2.97	060°45'28"
2126	455226.71	1322461.93	3.99	150°36'40"
2127	455223.23	1322463.89	2.88	240°40'29"
2128	455221.82	1322461.38	0.33	148°44'11"
2129	455221.54	1322461.55	4	239°19'52"
2130	455219.50	1322458.11	11.56	329°14'25"
2131	455229.43	1322452.20	16.05	332°49'42"
2132	455243.71	1322444.87	22.09	334°10'39"
2133	455263.59	1322435.25	13.44	333°54'42"
2134	455275.66	1322429.34	10.19	334°02'19"
2135	455284.82	1322424.88	14.72	335°08'26"
2136	455298.18	1322418.69	22.79	335°08'39"
2137	455318.86	1322409.11	25.38	335°35'09"
2138	455341.97	1322398.62	8.72	335°27'49"
2139	455349.90	1322395.00	6.8	326°01'46"
2140	455355.54	1322391.20	8.42	335°53'58"
2141	455363.23	1322387.76	5.28	338°40'56"
2142	455368.15	1322385.84	15.04	331°44'54"
2143	455381.40	1322378.72	10.79	333°46'03"
2144	455391.08	1322373.95	16.84	336°42'27"
2145	455406.55	1322367.29	14.89	336°51'43"
2146	455420.24	1322361.44	11.7	340°00'01"
2147	455431.23	1322357.44	18.46	340°00'51"
2148	455448.58	1322351.13	4.36	337°11'54"
2149	455452.60	1322349.44	4.72	328°52'11"
2150	455456.64	1322347.00	11.16	321°43'59"
2151	455465.40	1322340.09	14.98	337°53'10"
2152	455479.28	1322334.45	10.9	329°00'33"
2153	455488.62	1322328.84	6.72	338°26'10"
2154	455494.87	1322326.37	8.41	344°11'42"
2155	455502.96	1322324.08	8.34	343°37'47"
2156	455510.96	1322321.73	7.26	252°21'49"
2157	455508.76	1322314.81	19.55	346°16'10"
2158	455527.75	1322310.17	11.45	338°35'20"
2159	455538.41	1322305.99	24.53	333°06'03"
2160	455560.29	1322294.89	7.77	341°50'42"
2161	455567.67	1322292.47	8.27	341°27'20"
2162	455575.51	1322289.84	4.55	343°54'58"
2163	455579.88	1322288.58	10.42	332°19'43"
2164	455589.11	1322283.74	9.69	328°40'17"
2165	455597.39	1322278.70	14.57	332°42'50"
2166	455610.34	1322272.02	12.79	334°46'39"
2167	455621.91	1322266.57	12.54	333°38'21"
2168	455633.15	1322261.00	7.56	340°40'40"
2169	455640.28	1322258.50	21.97	335°25'05"
2170	455660.26	1322249.36	4	065°17'42"

Проект планировки территории линейного объекта: «Внутрипоселковый газопровод мкр. Китовка г. Инза Ульяновской области по ул. Железнодорожная, ул. Ж. Беспомощного, ул. Пролетарская, ул. Васина, ул. В. Иевлевой, ул. Авдеева, ул. Заречная, ул. 2-я Заречная, ул. К. Маркса, ул. Комарова, ул. Кр. Слободка, ул. Московская, ул. Новая, ул. Панфиловцев, ул. Пищевиков, ул. Первомайская, ул. Санаторная, тер. Тубсанатория, тер. Горпищекомбината, пер. Сызранский, ул. Сызранская, ул. Сойгина, ул. Энгельса, ул. Комарова, ул. 730 км Казарма, ул. Панфиловцев, ул. Самарская»

Лист

68

продолжение Таблицы 1

№	X	Y	Длина	Угол
2171	455661.93	1322252.99	14.01	155°22'24"
2172	455649.19	1322258.83	1.41	062°09'57"
2173	455649.85	1322260.08	4	152°16'53"
2174	455646.31	1322261.94	1.64	242°20'21"
2175	455645.55	1322260.49	4.15	155°21'01"
2176	455641.78	1322262.22	7.49	160°40'13"
2177	455634.71	1322264.70	12.34	153°41'03"
2178	455623.65	1322270.17	2.99	154°38'08"
2179	455620.95	1322271.45	1.97	065°46'20"
2180	455621.76	1322273.25	3.99	155°44'46"
2181	455618.12	1322274.89	1.91	245°51'16"
2182	455617.34	1322273.15	5.78	154°48'34"
2183	455612.11	1322275.61	14.36	152°43'16"
2184	455599.35	1322282.19	9.68	148°41'28"
2185	455591.08	1322287.22	7.8	152°15'06"
2186	455584.18	1322290.85	1.09	060°23'07"
2187	455584.72	1322291.80	4	153°45'18"
2188	455581.13	1322293.57	1.17	240°48'09"
2189	455580.56	1322292.55	4.02	163°57'24"
2190	455576.70	1322293.66	8.19	161°29'55"
2191	455568.93	1322296.26	7.48	161°45'32"
2192	455561.83	1322298.60	4.32	153°08'17"
2193	455557.98	1322300.55	5.37	066°09'24"
2194	455560.15	1322305.46	4	156°07'29"
2195	455556.49	1322307.08	5.16	246°06'59"
2196	455554.40	1322302.36	16.09	153°06'02"
2197	455540.05	1322309.64	4.03	158°27'45"
2198	455536.30	1322311.12	4.83	065°17'28"
2199	455538.32	1322315.51	4.01	155°13'29"
2200	455534.68	1322317.19	5.07	245°18'13"
2201	455532.56	1322312.58	3.87	158°36'41"
2202	455528.96	1322313.99	15.53	166°15'32"
2203	455513.87	1322317.68	5.05	072°21'17"
2204	455515.40	1322322.49	4.38	069°32'09"
2205	455516.93	1322326.59	3.99	159°28'39"
2206	455513.19	1322327.99	2.64	249°34'16"
2207	455512.27	1322325.52	8.54	163°41'10"
2208	455504.07	1322327.92	8.23	164°08'26"
2209	455496.15	1322330.17	6.19	158°29'27"
2210	455490.39	1322332.44	0.44	148°08'02"
2211	455490.02	1322332.67	5.13	067°32'05"
2212	455491.98	1322337.41	4.01	157°24'08"
2213	455488.28	1322338.95	4.54	247°26'53"
2214	455486.54	1322334.76	6.37	149°00'19"
2215	455481.08	1322338.04	14.73	157°54'35"
2216	455467.43	1322343.58	7.96	141°44'01"

Проект планировки территории линейного объекта: «Внутрипоселковый газопровод мкр. Китовка г. Инза Ульяновской области по ул. Железнодорожная, ул. Ж. Беспомощного, ул. Пролетарская, ул. Васина, ул. В. Иевлевой, ул. Авдеева, ул. Заречная, ул. 2-я Заречная, ул. К. Маркса, ул. Комарова, ул. Кр. Слободка, ул. Московская, ул. Новая, ул. Панфиловцев, ул. Пищевиков, ул. Первомайская, ул. Санаторная, тер. Тубсанатория, тер. Горпищекомбината, пер. Сызранский, ул. Сызранская, ул. Сойгина, ул. Энгельса, ул. Комарова, ул. 730 км Казарма, ул. Панфиловцев, ул. Самарская»

Лист

69

продолжение Таблицы 1

№	X	Y	Длина	Угол
2217	455461.18	1322348.51	2	052°43'43"
2218	455462.39	1322350.10	4	142°43'43"
2219	455459.21	1322352.52	2.07	232°51'12"
2220	455457.96	1322350.87	4.14	148°50'46"
2221	455454.42	1322353.01	4.75	157°12'47"
2222	455450.04	1322354.85	18.56	159°59'35"
2223	455432.60	1322361.20	7.43	160°00'13"
2224	455425.62	1322363.74	0.84	068°57'45"
2225	455425.92	1322364.52	4	159°12'33"
2226	455422.18	1322365.94	0.9	249°08'44"
2227	455421.86	1322365.10	0.15	156°48'05"
2228	455421.72	1322365.16	14.78	156°51'08"
2229	455408.13	1322370.97	16.74	156°41'53"
2230	455392.76	1322377.59	4.28	153°54'52"
2231	455388.92	1322379.47	0.04	063°26'06"
2232	455388.94	1322379.51	0.98	156°02'15"
2233	455388.04	1322379.91	5.36	153°46'10"
2234	455383.23	1322382.28	15.21	151°45'01"
2235	455369.83	1322389.48	3.41	158°41'50"
2236	455366.65	1322390.72	23.68	066°58'34"
2237	455375.91	1322412.51	49.01	068°22'36"
2238	455393.97	1322458.07	22.42	335°26'08"
2239	455414.36	1322448.75	1.53	336°27'24"
2240	455415.76	1322448.14	2.46	244°28'36"
2241	455414.70	1322445.92	4.01	334°35'09"
2242	455418.32	1322444.20	2.58	064°31'38"
2243	455419.43	1322446.53	8.08	336°17'22"
2244	455426.83	1322443.28	1.7	244°11'20"
2245	455426.09	1322441.75	4	334°12'14"
2246	455429.69	1322440.01	1.82	064°16'46"
2247	455430.48	1322441.65	11.99	335°06'05"
2248	455441.36	1322436.60	10.76	333°51'49"
2249	455451.02	1322431.86	10.6	334°48'48"
2250	455460.61	1322427.35	2.51	244°33'23"
2251	455459.53	1322425.08	4.01	334°35'09"
2252	455463.15	1322423.36	2.51	064°33'23"
2253	455464.23	1322425.63	4.62	334°36'02"
2254	455468.40	1322423.65	7.63	332°57'54"
2255	455475.20	1322420.18	10.21	335°43'07"
2256	455484.51	1322415.98	1.07	245°49'15"
2257	455484.07	1322415.00	3.99	335°44'46"
2258	455487.71	1322413.36	1.07	065°49'15"
2259	455488.15	1322414.34	1.41	335°47'27"
2260	455489.44	1322413.76	3.68	334°12'06"
2261	455492.75	1322412.16	0.49	244°29'10"
2262	455492.54	1322411.72	4	334°12'14"

Проект планировки территории линейного объекта: «Внутрипоселковый газопровод мкр. Китовка г. Инза Ульяновской области по ул. Железнодорожная, ул. Ж. Беспомощного, ул. Пролетарская, ул. Васина, ул. В. Иевлевой, ул. Авдеева, ул. Заречная, ул. 2-я Заречная, ул. К. Маркса, ул. Комарова, ул. Кр. Слободка, ул. Московская, ул. Новая, ул. Панфиловцев, ул. Пищевиков, ул. Первомайская, ул. Санаторная, тер. Тубсанатория, тер. Горпищекомбината, пер. Сызранский, ул. Сызранская, ул. Сойгина, ул. Энгельса, ул. Комарова, ул. 730 км Казарма, ул. Панфиловцев, ул. Самарская»

Лист

70

продолжение Таблицы 1

№	X	Y	Длина	Угол
2263	455496.14	1322409.98	0.49	064°29'10"
2264	455496.35	1322410.42	6.83	334°17'54"
2265	455502.50	1322407.46	10.53	332°59'49"
2266	455511.88	1322402.68	2.63	243°31'57"
2267	455510.71	1322400.33	4	333°33'47"
2268	455514.29	1322398.55	2.71	063°31'46"
2269	455515.50	1322400.98	7.98	335°19'49"
2270	455522.75	1322397.65	2.29	242°25'40"
2271	455521.69	1322395.62	4	332°16'53"
2272	455525.23	1322393.76	2.52	062°18'56"
2273	455526.40	1322395.99	10.55	335°35'47"
2274	455536.01	1322391.63	3.29	333°02'43"
2275	455538.94	1322390.14	2.02	241°54'39"
2276	455537.99	1322388.36	3.99	331°53'37"
2277	455541.51	1322386.48	2.1	061°50'50"
2278	455542.50	1322388.33	6.46	333°07'03"
2279	455548.26	1322385.41	11.79	334°18'17"
2280	455558.88	1322380.30	1.45	241°29'04"
2281	455558.19	1322379.03	4	331°38'28"
2282	455561.71	1322377.13	1.67	061°26'39"
2283	455562.51	1322378.60	17.26	335°31'43"
2284	455578.22	1322371.45	11.23	332°49'08"
2285	455588.21	1322366.32	1.53	244°26'24"
2286	455587.55	1322364.94	3.99	334°27'45"
2287	455591.15	1322363.22	1.46	064°29'10"
2288	455591.78	1322364.54	10.28	334°24'26"
2289	455601.05	1322360.10	1.36	337°57'50"
2290	455602.31	1322359.59	1.62	247°52'12"
2291	455601.70	1322358.09	3.99	337°55'56"
2292	455605.40	1322356.59	1.63	068°00'09"
2293	455606.01	1322358.10	8.18	337°57'05"
2294	455613.59	1322355.03	7.54	336°43'54"
2295	455620.52	1322352.05	9.18	336°50'33"
2296	455628.96	1322348.44	2.36	246°48'05"
2297	455628.03	1322346.27	4	336°45'50"
2298	455631.71	1322344.69	2.38	066°59'28"
2299	455632.64	1322346.88	9.14	337°33'31"
2300	455641.09	1322343.39	4.47	247°37'37"
2301	455639.39	1322339.26	4	337°40'00"
2302	455643.09	1322337.74	4.46	067°34'40"
2303	455644.79	1322341.86	0.38	338°11'55"
2304	455645.14	1322341.72	13.19	335°18'03"
2305	455657.12	1322336.21	16.43	335°58'38"
2306	455672.13	1322329.52	1.28	335°26'40"
2307	455673.29	1322328.99	1.13	244°47'56"
2308	455672.81	1322327.97	4	334°50'41"

Проект планировки территории линейного объекта: «Внутрипоселковый газопровод мкр. Китовка г. Инза Ульяновской области по ул. Железнодорожная, ул. Ж. Беспомощного, ул. Пролетарская, ул. Васина, ул. В. Иевлевой, ул. Авдеева, ул. Заречная, ул. 2-я Заречная, ул. К. Маркса, ул. Комарова, ул. Кр. Слободка, ул. Московская, ул. Новая, ул. Панфиловцев, ул. Пищевиков, ул. Первомайская, ул. Санаторная, тер. Тубсанатория, тер. Горпищекомбината, пер. Сызранский, ул. Сызранская, ул. Сойгина, ул. Энгельса, ул. Комарова, ул. 730 км Казарма, ул. Панфиловцев, ул. Самарская»

Лист

71

продолжение Таблицы 1

№	X	Y	Длина	Угол
2309	455676.43	1322326.27	1.18	064°57'14"
2310	455676.93	1322327.34	5.8	335°33'22"
2311	455682.21	1322324.94	1.05	243°26'06"
2312	455681.74	1322324.00	3.99	333°10'41"
2313	455685.30	1322322.20	1.21	063°00'44"
2314	455685.85	1322323.28	6.34	335°34'43"
2315	455691.62	1322320.66	7.35	333°34'28"
2316	455698.20	1322317.39	11.73	327°59'22"
2317	455708.15	1322311.17	3.24	239°47'40"
2318	455706.52	1322308.37	4	329°58'14"
2319	455709.98	1322306.37	3.11	059°53'22"
2320	455711.54	1322309.06	1.26	327°56'47"
2321	455712.61	1322308.39	3.98	058°01'30"
2322	455714.72	1322311.77	17.18	147°59'02"
2323	455700.15	1322320.88	7.62	153°34'10"
2324	455693.33	1322324.27	21.49	155°34'09"
2325	455673.76	1322333.16	16.42	155°56'56"
2326	455658.77	1322339.85	13.25	155°19'50"
2327	455646.73	1322345.38	14.04	157°33'44"
2328	455633.75	1322350.74	12.68	156°52'21"
2329	455622.09	1322355.72	7.59	156°42'44"
2330	455615.12	1322358.72	13.44	157°58'37"
2331	455602.66	1322363.76	12.14	154°25'37"
2332	455591.71	1322369.00	13.21	152°47'42"
2333	455579.96	1322375.04	19.56	155°30'18"
2334	455562.16	1322383.15	13.46	154°19'47"
2335	455550.03	1322388.98	13.79	153°02'41"
2336	455537.74	1322395.23	13.35	155°37'25"
2337	455525.58	1322400.74	12.27	155°20'09"
2338	455514.43	1322405.86	11.4	153°01'49"
2339	455504.27	1322411.03	14.59	154°12'27"
2340	455491.13	1322417.38	15.58	155°44'19"
2341	455476.93	1322423.78	7.6	152°59'48"
2342	455470.16	1322427.23	8.15	154°34'01"
2343	455462.80	1322430.73	11.1	154°50'34"
2344	455452.75	1322435.45	10.77	153°50'21"
2345	455443.08	1322440.20	13.31	155°06'38"
2346	455431.01	1322445.80	14.31	156°18'07"
2347	455417.91	1322451.55	2.67	063°14'34"
2348	455419.11	1322453.93	17.84	333°32'08"
2349	455435.08	1322445.98	15.65	333°32'58"
2350	455449.09	1322439.01	23.97	335°11'17"
2351	455470.85	1322428.95	20.63	335°20'07"
2352	455489.60	1322420.34	12.4	335°18'55"
2353	455500.87	1322415.16	14.07	334°34'56"
2354	455513.58	1322409.12	12.64	337°38'05"

Проект планировки территории линейного объекта: «Внутрипоселковый газопровод мкр. Китовка г. Инза Ульяновской области по ул. Железнодорожная, ул. Ж. Беспомощного, ул. Пролетарская, ул. Васина, ул. В. Иевлевой, ул. Авдеева, ул. Заречная, ул. 2-я Заречная, ул. К. Маркса, ул. Комарова, ул. Кр. Слободка, ул. Московская, ул. Новая, ул. Панфиловцев, ул. Пищевиков, ул. Первомайская, ул. Санаторная, тер. Тубсанатория, тер. Горпищекомбината, пер. Сызранский, ул. Сызранская, ул. Сойгина, ул. Энгельса, ул. Комарова, ул. 730 км Казарма, ул. Панфиловцев, ул. Самарская»

Лист

72

продолжение Таблицы 1

№	X	Y	Длина	Угол
2355	455525.27	1322404.31	12.03	341°25'46"
2356	455536.67	1322400.48	20.08	333°58'16"
2357	455554.71	1322391.67	18.72	333°30'12"
2358	455571.46	1322383.32	14.47	336°42'47"
2359	455584.75	1322377.60	23.4	336°12'24"
2360	455606.16	1322368.16	10.72	337°37'22"
2361	455616.07	1322364.08	16.5	337°04'13"
2362	455631.27	1322357.65	13.39	337°28'32"
2363	455643.64	1322352.52	12.18	337°33'40"
2364	455654.90	1322347.87	14.15	336°49'22"
2365	455667.91	1322342.30	26.66	336°37'05"
2366	455692.38	1322331.72	17.53	336°02'15"
2367	455708.40	1322324.60	4.01	065°59'38"
2368	455710.03	1322328.26	7.22	156°03'42"
2369	455703.43	1322331.19	0.41	068°27'32"
2370	455703.58	1322331.57	3.99	157°55'56"
2371	455699.88	1322333.07	0.28	248°57'45"
2372	455699.78	1322332.81	6.33	156°03'54"
2373	455693.99	1322335.38	3.08	156°40'46"
2374	455691.16	1322336.60	0.4	064°43'20"
2375	455691.33	1322336.96	4	154°12'14"
2376	455687.73	1322338.70	0.56	244°47'56"
2377	455687.49	1322338.19	19.61	156°37'30"
2378	455669.49	1322345.97	4.99	156°43'33"
2379	455664.91	1322347.94	0.51	061°55'39"
2380	455665.15	1322348.39	4	151°38'28"
2381	455661.63	1322350.29	0.87	241°57'58"
2382	455661.22	1322349.52	5.16	156°48'58"
2383	455656.48	1322351.55	0.79	062°47'02"
2384	455656.84	1322352.25	4.01	152°40'04"
2385	455653.28	1322354.09	1.14	242°45'30"
2386	455652.76	1322353.08	8.21	157°31'30"
2387	455645.17	1322356.22	13.38	157°29'55"
2388	455632.81	1322361.34	7.41	157°02'06"
2389	455625.99	1322364.23	1.99	066°54'54"
2390	455626.77	1322366.06	4	157°01'38"
2391	455623.09	1322367.62	1.99	246°54'54"
2392	455622.31	1322365.79	5.1	157°03'07"
2393	455617.61	1322367.78	10.68	157°39'39"
2394	455607.73	1322371.84	21.58	156°11'28"
2395	455587.99	1322380.55	2.55	150°25'20"
2396	455585.77	1322381.81	0.26	240°31'27"
2397	455585.64	1322381.58	13.6	156°45'06"
2398	455573.14	1322386.95	18.62	153°29'24"
2399	455556.48	1322395.26	7.5	153°58'54"
2400	455549.74	1322398.55	0.43	066°26'52"

Проект планировки территории линейного объекта: «Внутрипоселковый газопровод мкр. Китовка г. Инза Ульяновской области по ул. Железнодорожная, ул. Ж. Беспомощного, ул. Пролетарская, ул. Васина, ул. В. Иевлевой, ул. Авдеева, ул. Заречная, ул. 2-я Заречная, ул. К. Маркса, ул. Комарова, ул. Кр. Слободка, ул. Московская, ул. Новая, ул. Панфиловцев, ул. Пищевиков, ул. Первомайская, ул. Санаторная, тер. Тубсанатория, тер. Горпищекомбината, пер. Сызранский, ул. Сызранская, ул. Сойгина, ул. Энгельса, ул. Комарова, ул. 730 км Казарма, ул. Панфиловцев, ул. Самарская»

Лист

73

продолжение Таблицы 1

№	X	Y	Длина	Угол
2401	455549.91	1322398.94	4	156°45'50"
2402	455546.23	1322400.52	0.23	246°48'05"
2403	455546.14	1322400.31	3.84	153°54'07"
2404	455542.69	1322402.00	0.23	064°32'12"
2405	455542.79	1322402.21	4	154°12'14"
2406	455539.19	1322403.95	0.22	243°26'06"
2407	455539.09	1322403.75	1	153°56'47"
2408	455538.19	1322404.19	12.15	161°25'51"
2409	455526.67	1322408.06	4.88	157°35'17"
2410	455522.16	1322409.92	0.31	067°31'14"
2411	455522.28	1322410.21	4	157°40'00"
2412	455518.58	1322411.73	0.31	247°31'14"
2413	455518.46	1322411.44	3.52	157°39'19"
2414	455515.20	1322412.78	13.99	154°33'09"
2415	455502.57	1322418.79	4.81	155°24'29"
2416	455498.20	1322420.79	0.28	062°31'32"
2417	455498.33	1322421.04	4	151°38'28"
2418	455494.81	1322422.94	0.54	241°02'56"
2419	455494.55	1322422.47	3.28	155°18'37"
2420	455491.57	1322423.84	0.6	063°26'06"
2421	455491.84	1322424.38	4	153°33'47"
2422	455488.26	1322426.16	0.72	243°47'19"
2423	455487.94	1322425.51	14.9	155°21'43"
2424	455474.40	1322431.72	0.4	064°43'20"
2425	455474.57	1322432.08	4.01	155°13'29"
2426	455470.93	1322433.76	0.39	246°02'15"
2427	455470.77	1322433.40	5.15	155°13'29"
2428	455466.09	1322435.56	0.44	068°40'56"
2429	455466.25	1322435.97	4.01	158°02'22"
2430	455462.53	1322437.47	0.24	247°45'04"
2431	455462.44	1322437.25	12.8	155°11'48"
2432	455450.82	1322442.62	10.34	153°32'03"
2433	455441.56	1322447.23	0.76	063°26'06"
2434	455441.90	1322447.91	4	153°33'47"
2435	455438.32	1322449.69	0.76	243°26'06"
2436	455437.98	1322449.01	1.25	153°50'44"
2437	455436.86	1322449.56	21.81	153°31'44"
2438	455417.34	1322459.28	6.83	243°05'50"
2439	455414.25	1322453.19	28.83	155°26'39"
2440	455388.03	1322465.17	26.59	150°23'19"
2441	455364.91	1322478.31	62.45	150°37'38"
2442	455310.49	1322508.94	23.18	115°26'54"
2443	455300.53	1322529.87	10.22	071°45'36"
2444	455303.73	1322539.58	14.21	121°37'15"
2445	455296.28	1322551.68	14.18	031°26'55"
2446	455308.38	1322559.08	6.96	055°07'21"

Проект планировки территории линейного объекта: «Внутрипоселковый газопровод мкр. Китовка г. Инза Ульяновской области по ул. Железнодорожная, ул. Ж. Беспомощного, ул. Пролетарская, ул. Васина, ул. В. Иевлевой, ул. Авдеева, ул. Заречная, ул. 2-я Заречная, ул. К. Маркса, ул. Комарова, ул. Кр. Слободка, ул. Московская, ул. Новая, ул. Панфиловцев, ул. Пищевиков, ул. Первомайская, ул. Санаторная, тер. Тубсанатория, тер. Горпищекомбината, пер. Сызранский, ул. Сызранская, ул. Сойгина, ул. Энгельса, ул. Комарова, ул. 730 км Казарма, ул. Панфиловцев, ул. Самарская»

Лист

74

продолжение Таблицы 1

№	X	Y	Длина	Угол
2447	455312.36	1322564.79	5.98	325°08'29"
2448	455317.27	1322561.37	17.95	017°54'36"
2449	455334.35	1322566.89	2.83	061°32'05"
2450	455335.70	1322569.38	21.28	332°18'10"
2451	455354.54	1322559.49	3.78	242°17'02"
2452	455352.78	1322556.14	4	332°16'53"
2453	455356.32	1322554.28	3.73	062°20'04"
2454	455358.05	1322557.58	11.73	330°29'07"
2455	455368.26	1322551.80	3.8	331°52'59"
2456	455371.61	1322550.01	9.52	241°52'28"
2457	455367.12	1322541.61	4	331°50'06"
2458	455370.65	1322539.72	9.52	061°52'28"
2459	455375.14	1322548.12	11.02	331°54'00"
2460	455384.86	1322542.93	8.66	331°48'25"
2461	455392.49	1322538.84	12.73	240°20'00"
2462	455386.19	1322527.78	4	330°21'42"
2463	455389.67	1322525.80	12.83	060°20'18"
2464	455396.02	1322536.95	0.66	331°52'35"
2465	455396.60	1322536.64	16.49	338°37'51"
2466	455411.96	1322530.63	7.03	342°06'23"
2467	455418.65	1322528.47	9.44	345°49'52"
2468	455427.80	1322526.16	9.98	347°26'24"
2469	455437.54	1322523.99	7.59	255°57'50"
2470	455435.70	1322516.63	4	346°06'10"
2471	455439.58	1322515.67	7.62	075°56'44"
2472	455441.43	1322523.06	3.1	346°00'31"
2473	455444.44	1322522.31	4.35	346°34'15"
2474	455448.67	1322521.30	7.77	342°42'27"
2475	455456.09	1322518.99	3.64	343°03'34"
2476	455459.57	1322517.93	7.09	340°18'49"
2477	455466.25	1322515.54	10.54	342°53'21"
2478	455476.32	1322512.44	9.08	341°18'20"
2479	455484.92	1322509.53	9.07	343°20'35"
2480	455493.61	1322506.93	7.27	345°39'28"
2481	455500.65	1322505.13	11.38	254°08'40"
2482	455497.54	1322494.18	4.01	344°05'38"
2483	455501.40	1322493.08	11.49	074°08'13"
2484	455504.54	1322504.13	2.98	345°38'16"
2485	455507.43	1322503.39	5.51	344°37'35"
2486	455512.74	1322501.93	3.11	349°48'38"
2487	455515.80	1322501.38	5.99	264°55'36"
2488	455515.27	1322495.41	4	354°49'54"
2489	455519.25	1322495.05	5.63	084°54'25"
2490	455519.75	1322500.66	11.47	349°45'28"
2491	455531.04	1322498.62	17.13	349°30'13"
2492	455547.88	1322495.50	1.75	257°09'08"

Проект планировки территории линейного объекта: «Внутрипоселковый газопровод мкр. Китовка г. Инза Ульяновской области по ул. Железнодорожная, ул. Ж. Беспомощного, ул. Пролетарская, ул. Васина, ул. В. Иевлевой, ул. Авдеева, ул. Заречная, ул. 2-я Заречная, ул. К. Маркса, ул. Комарова, ул. Кр. Слободка, ул. Московская, ул. Новая, ул. Панфиловцев, ул. Пищевиков, ул. Первомайская, ул. Санаторная, тер. Тубсанатория, тер. Горпищекомбината, пер. Сызранский, ул. Сызранская, ул. Сойгина, ул. Энгельса, ул. Комарова, ул. 730 км Казарма, ул. Панфиловцев, ул. Самарская»

Лист

75

продолжение Таблицы 1

№	X	Y	Длина	Угол
2493	455547.49	1322493.79	4	347°00'19"
2494	455551.39	1322492.89	1.94	077°10'57"
2495	455551.82	1322494.78	1.46	349°18'28"
2496	455553.25	1322494.51	18.14	343°10'25"
2497	455570.61	1322489.26	15.95	333°02'58"
2498	455584.83	1322482.03	7.6	337°04'43"
2499	455591.83	1322479.07	8.77	344°47'27"
2500	455600.29	1322476.77	5.75	341°26'20"
2501	455605.74	1322474.94	4.77	337°50'31"
2502	455610.16	1322473.14	6.91	333°21'39"
2503	455616.34	1322470.04	6.24	330°58'20"
2504	455621.80	1322467.01	10.45	325°36'36"
2505	455630.42	1322461.11	12.72	325°22'24"
2506	455640.89	1322453.88	5.83	327°19'04"
2507	455645.80	1322450.73	5.67	335°03'45"
2508	455650.94	1322448.34	6.14	340°00'03"
2509	455656.71	1322446.24	18.49	344°06'51"
2510	455674.49	1322441.18	17.09	344°39'45"
2511	455690.97	1322436.66	2.87	344°13'09"
2512	455693.73	1322435.88	3.86	252°30'15"
2513	455692.57	1322432.20	4	342°33'38"
2514	455696.39	1322431.00	4.4	072°33'10"
2515	455697.71	1322435.20	1.68	352°29'43"
2516	455699.38	1322434.98	5.61	356°56'01"
2517	455704.98	1322434.68	1.63	356°50'23"
2518	455706.61	1322434.59	0.83	075°17'30"
2519	455706.82	1322435.39	7.91	350°36'33"
2520	455714.62	1322434.10	1.3	077°08'14"
2521	455714.91	1322435.37	3.6	348°18'58"
2522	455718.44	1322434.64	0.71	259°28'45"
2523	455718.31	1322433.94	0.29	356°03'17"
2524	455718.60	1322433.92	5.53	349°22'49"
2525	455724.04	1322432.90	16.12	347°55'48"
2526	455739.80	1322429.53	3.99	077°59'08"
2527	455740.63	1322433.43	16.17	167°55'57"
2528	455724.82	1322436.81	5.83	169°25'21"
2529	455719.09	1322437.88	5.92	176°36'39"
2530	455713.18	1322438.23	7.99	176°54'56"
2531	455705.20	1322438.66	5.46	176°57'15"
2532	455699.75	1322438.95	4.31	172°23'48"
2533	455695.48	1322439.52	3.57	164°03'17"
2534	455692.05	1322440.50	17.1	164°40'17"
2535	455675.56	1322445.02	18.32	164°05'51"
2536	455657.94	1322450.04	5.82	160°00'31"
2537	455652.47	1322452.03	5.23	155°08'54"
2538	455647.72	1322454.23	5.49	147°15'53"

Проект планировки территории линейного объекта: «Внутрипоселковый газопровод мкр. Китовка г. Инза Ульяновской области по ул. Железнодорожная, ул. Ж. Беспомощного, ул. Пролетарская, ул. Васина, ул. В. Иевлевой, ул. Авдеева, ул. Заречная, ул. 2-я Заречная, ул. К. Маркса, ул. Комарова, ул. Кр. Слободка, ул. Московская, ул. Новая, ул. Панфиловцев, ул. Пищевиков, ул. Первомайская, ул. Санаторная, тер. Тубсанатория, тер. Горпищекомбината, пер. Сызранский, ул. Сызранская, ул. Сойгина, ул. Энгельса, ул. Комарова, ул. 730 км Казарма, ул. Панфиловцев, ул. Самарская»

Лист

76

продолжение Таблицы 1

№	X	Y	Длина	Угол
2539	455643.10	1322457.20	12.66	145°23'37"
2540	455632.68	1322464.39	10.65	145°35'38"
2541	455623.89	1322470.41	6.51	150°57'14"
2542	455618.20	1322473.57	7.15	153°23'57"
2543	455611.81	1322476.77	5.05	157°47'55"
2544	455607.13	1322478.68	5.99	161°24'50"
2545	455601.45	1322480.59	8.61	164°51'00"
2546	455593.14	1322482.84	7.2	157°06'16"
2547	455586.51	1322485.64	16.17	153°02'19"
2548	455572.10	1322492.97	18.71	163°09'46"
2549	455554.19	1322498.39	22.81	169°31'04"
2550	455531.76	1322502.54	18.43	169°45'03"
2551	455513.62	1322505.82	5.35	164°30'37"
2552	455508.46	1322507.25	14.22	165°40'14"
2553	455494.68	1322510.77	8.93	163°19'53"
2554	455486.13	1322513.33	9.07	161°20'43"
2555	455477.54	1322516.23	10.5	162°52'38"
2556	455467.51	1322519.32	7.11	160°15'53"
2557	455460.82	1322521.72	3.72	163°07'25"
2558	455457.26	1322522.80	7.89	162°44'13"
2559	455449.73	1322525.14	4.47	166°33'15"
2560	455445.38	1322526.18	5.44	165°57'50"
2561	455440.10	1322527.50	11.66	167°25'04"
2562	455428.72	1322530.04	9.25	165°51'31"
2563	455419.75	1322532.30	6.78	162°07'35"
2564	455413.30	1322534.38	16.14	158°38'01"
2565	455398.27	1322540.26	13.08	151°48'32"
2566	455386.74	1322546.44	18.78	151°51'08"
2567	455370.18	1322555.30	13.51	150°30'46"
2568	455358.42	1322561.95	27.51	152°17'55"
2569	455334.06	1322574.74	5.17	241°36'06"
2570	455331.60	1322570.19	14.37	197°55'04"
2571	455317.93	1322565.77	4.02	145°14'30"
2572	455314.63	1322568.06	10.41	055°08'03"
2573	455320.58	1322576.60	41.06	055°10'34"
2574	455344.03	1322610.31	0.55	144°34'59"
2575	455343.58	1322610.63	9.93	055°02'45"
2576	455349.27	1322618.77	36.71	059°06'11"
2577	455368.12	1322650.27	27.46	059°04'58"
2578	455382.23	1322673.83	41.89	064°43'55"
2579	455400.11	1322711.71	12.93	052°30'35"
2580	455407.98	1322721.97	29.68	064°19'27"
2581	455420.84	1322748.72	9.86	090°48'49"
2582	455420.70	1322758.58	38.28	138°54'30"
2583	455391.85	1322783.74	13.09	104°46'45"
2584	455388.51	1322796.40	23.46	143°25'23"

Проект планировки территории линейного объекта: «Внутрипоселковый газопровод мкр. Китовка г. Инза Ульяновской области по ул. Железнодорожная, ул. Ж. Беспомощного, ул. Пролетарская, ул. Васина, ул. В. Иевлевой, ул. Авдеева, ул. Заречная, ул. 2-я Заречная, ул. К. Маркса, ул. Комарова, ул. Кр. Слободка, ул. Московская, ул. Новая, ул. Панфиловцев, ул. Пищевиков, ул. Первомайская, ул. Санаторная, тер. Тубсанатория, тер. Горпищекомбината, пер. Сызранский, ул. Сызранская, ул. Сойгина, ул. Энгельса, ул. Комарова, ул. 730 км Казарма, ул. Панфиловцев, ул. Самарская»

Лист

77

продолжение Таблицы 1

№	X	Y	Длина	Угол
2585	455369.67	1322810.38	32.01	129°51'13"
2586	455349.16	1322834.95	41.11	143°40'35"
2587	455316.04	1322859.30	57.53	136°21'59"
2588	455274.40	1322899.00	5.27	045°04'37"
2589	455278.12	1322902.73	4	135°06'05"
2590	455275.29	1322905.55	7.38	225°03'18"
2591	455270.08	1322900.33	37.22	228°30'25"
2592	455245.42	1322872.45	4	318°32'41"
2593	455248.42	1322869.80	13.81	048°31'17"
2594	455257.57	1322880.15	17.01	048°43'08"
2595	455268.79	1322892.93	0.07	333°26'06"
2596	455268.85	1322892.90	4.24	048°32'05"
2597	455271.66	1322896.08	57.75	316°22'05"
2598	455313.46	1322856.23	40.89	323°40'26"
2599	455346.40	1322832.01	31.99	309°51'05"
2600	455366.90	1322807.45	22.54	323°25'30"
2601	455385.00	1322794.02	12.92	284°48'00"
2602	455388.30	1322781.53	37.72	318°54'46"
2603	455416.73	1322756.74	7.13	270°48'13"
2604	455416.83	1322749.61	28.33	244°18'44"
2605	455404.55	1322724.08	12.95	232°31'43"
2606	455396.67	1322713.80	42.11	244°43'30"
2607	455378.69	1322675.72	27.27	239°06'30"
2608	455364.69	1322652.32	36.57	239°06'03"
2609	455345.91	1322620.94	9.8	235°00'46"
2610	455340.29	1322612.91	3.02	144°59'33"
2611	455337.82	1322614.64	11.44	177°08'42"
2612	455326.39	1322615.21	32.26	139°41'23"
2613	455301.79	1322636.08	1.13	052°31'26"
2614	455302.48	1322636.98	4	142°06'00"
2615	455299.32	1322639.44	0.96	232°10'38"
2616	455298.73	1322638.68	10.45	139°41'46"
2617	455290.76	1322645.44	1.5	229°36'23"
2618	455289.79	1322644.30	2.89	139°45'49"
2619	455287.58	1322646.17	4	229°39'46"
2620	455284.99	1322643.12	6.9	319°38'30"
2621	455290.25	1322638.65	1.5	049°51'11"
2622	455291.22	1322639.80	44.09	319°41'31"
2623	455324.84	1322611.28	11.64	357°08'42"
2624	455336.47	1322610.70	1.86	325°17'07"
2625	455338.00	1322609.64	37.07	235°02'27"
2626	455316.76	1322579.26	12.4	235°00'56"
2627	455309.65	1322569.10	2.49	145°09'33"
2628	455307.61	1322570.52	18.1	060°08'57"
2629	455316.62	1322586.22	23.66	150°08'28"
2630	455296.10	1322598.00	14.76	141°17'52"

Проект планировки территории линейного объекта: «Внутрипоселковый газопровод мкр. Китовка г. Инза Ульяновской области по ул. Железнодорожная, ул. Ж. Беспомощного, ул. Пролетарская, ул. Васина, ул. В. Иевлевой, ул. Авдеева, ул. Заречная, ул. 2-я Заречная, ул. К. Маркса, ул. Комарова, ул. Кр. Слободка, ул. Московская, ул. Новая, ул. Панфиловцев, ул. Пищевиков, ул. Первомайская, ул. Санаторная, тер. Тубсанатория, тер. Горпищекомбината, пер. Сызранский, ул. Сызранская, ул. Сойгина, ул. Энгельса, ул. Комарова, ул. 730 км Казарма, ул. Панфиловцев, ул. Самарская»

Лист

78

продолжение Таблицы 1

№	X	Y	Длина	Угол
2631	455284.58	1322607.23	33.02	141°19'07"
2632	455258.80	1322627.87	35.98	141°19'04"
2633	455230.71	1322650.36	31.53	141°18'32"
2634	455206.10	1322670.07	15.97	167°00'29"
2635	455190.54	1322673.66	9.61	220°34'08"
2636	455183.24	1322667.41	15.34	133°29'41"
2637	455172.68	1322678.54	1.39	129°10'25"
2638	455171.80	1322679.62	10.44	042°10'00"
2639	455179.54	1322686.63	6.97	103°01'09"
2640	455177.97	1322693.42	4.67	129°10'38"
2641	455175.02	1322697.04	23.13	131°32'50"
2642	455159.68	1322714.35	8.23	134°06'51"
2643	455153.95	1322720.26	6.63	129°18'28"
2644	455149.75	1322725.39	6.33	121°13'40"
2645	455146.47	1322730.80	4.78	120°41'47"
2646	455144.03	1322734.91	2.57	140°21'56"
2647	455142.05	1322736.55	6.25	146°49'07"
2648	455136.82	1322739.97	11.17	124°23'13"
2649	455130.51	1322749.19	38.12	038°11'34"
2650	455160.47	1322772.76	10.01	037°49'11"
2651	455168.38	1322778.90	7.51	078°52'11"
2652	455169.83	1322786.27	5.45	078°47'35"
2653	455170.89	1322791.62	8.54	078°51'40"
2654	455172.54	1322800.00	1.4	051°39'33"
2655	455173.41	1322801.10	5.48	046°24'16"
2656	455177.19	1322805.07	2.12	049°46'46"
2657	455178.56	1322806.69	1.54	080°17'36"
2658	455178.82	1322808.21	2.46	079°55'28"
2659	455179.25	1322810.63	2.23	115°11'15"
2660	455178.30	1322812.65	10.49	131°17'19"
2661	455171.38	1322820.53	4.62	048°09'37"
2662	455174.46	1322823.97	14.61	052°07'05"
2663	455183.43	1322835.50	11.25	051°08'00"
2664	455190.49	1322844.26	4.15	050°22'16"
2665	455193.14	1322847.46	14.37	319°05'30"
2666	455204.00	1322838.05	6.48	044°41'15"
2667	455208.61	1322842.61	15.95	048°27'21"
2668	455219.19	1322854.55	16.12	049°48'27"
2669	455229.59	1322866.86	5.2	050°46'21"
2670	455232.88	1322870.89	3.97	095°46'57"
2671	455232.48	1322874.84	4.2	052°03'55"
2672	455235.06	1322878.15	16.32	049°29'52"
2673	455245.66	1322890.56	4.24	357°58'26"
2674	455249.90	1322890.41	14.19	048°44'31"
2675	455259.26	1322901.08	11.02	049°20'32"
2676	455266.44	1322909.44	1.26	056°56'17"

Проект планировки территории линейного объекта: «Внутрипоселковый газопровод мкр. Китовка г. Инза Ульяновской области по ул. Железнодорожная, ул. Ж. Беспомощного, ул. Пролетарская, ул. Васина, ул. В. Иевлевой, ул. Авдеева, ул. Заречная, ул. 2-я Заречная, ул. К. Маркса, ул. Комарова, ул. Кр. Слободка, ул. Московская, ул. Новая, ул. Панфиловцев, ул. Пищевиков, ул. Первомайская, ул. Санаторная, тер. Тубсанатория, тер. Горпищекомбината, пер. Сызранский, ул. Сызранская, ул. Сойгина, ул. Энгельса, ул. Комарова, ул. 730 км Казарма, ул. Панфиловцев, ул. Самарская»

Лист

79

продолжение Таблицы 1

№	X	Y	Длина	Угол
2677	455267.13	1322910.50	19.6	054°10'37"
2678	455278.60	1322926.39	21.79	053°53'15"
2679	455291.44	1322943.99	38.08	054°53'27"
2680	455313.34	1322975.14	12.41	053°57'08"
2681	455320.64	1322985.17	25.53	054°31'02"
2682	455335.46	1323005.96	14.22	055°08'12"
2683	455343.59	1323017.63	20.11	053°23'32"
2684	455355.58	1323033.77	16.65	053°10'42"
2685	455365.56	1323047.10	14.79	052°54'47"
2686	455374.48	1323058.90	11.49	054°59'45"
2687	455381.07	1323068.31	13.13	054°34'44"
2688	455388.68	1323079.01	14.24	053°08'17"
2689	455397.22	1323090.40	19.69	054°02'59"
2690	455408.78	1323106.34	4.8	117°50'51"
2691	455406.54	1323110.58	3.63	136°53'53"
2692	455403.89	1323113.06	3.57	141°29'27"
2693	455401.10	1323115.28	10.06	057°37'14"
2694	455406.49	1323123.78	4	147°39'38"
2695	455403.11	1323125.92	9.64	237°37'45"
2696	455397.95	1323117.78	3.85	141°38'32"
2697	455394.93	1323120.17	12.78	142°07'02"
2698	455384.84	1323128.02	3.82	134°47'16"
2699	455382.15	1323130.73	3.34	083°07'48"
2700	455382.55	1323134.05	6.47	086°32'43"
2701	455382.94	1323140.51	9.09	087°40'00"
2702	455383.31	1323149.59	12.78	137°28'23"
2703	455373.89	1323158.23	7.06	139°28'40"
2704	455368.52	1323162.82	2.79	048°11'45"
2705	455370.38	1323164.90	3.99	138°14'50"
2706	455367.40	1323167.56	2.79	228°11'45"
2707	455365.54	1323165.48	10.56	136°50'34"
2708	455357.84	1323172.70	6.18	138°32'37"
2709	455353.21	1323176.79	3.19	045°07'37"
2710	455355.46	1323179.05	4	135°12'09"
2711	455352.62	1323181.87	3.42	225°07'07"
2712	455350.21	1323179.45	3.72	138°35'48"
2713	455347.42	1323181.91	6.63	138°43'58"
2714	455342.44	1323186.28	3.18	049°27'26"
2715	455344.51	1323188.70	4	139°27'39"
2716	455341.47	1323191.30	3.13	229°23'55"
2717	455339.43	1323188.92	3.21	138°39'47"
2718	455337.02	1323191.04	2.72	136°29'30"
2719	455335.05	1323192.91	3.32	046°05'58"
2720	455337.35	1323195.30	4	136°00'44"
2721	455334.47	1323198.08	3.35	226°05'24"
2722	455332.15	1323195.67	9.34	136°25'52"

Проект планировки территории линейного объекта: «Внутрипоселковый газопровод мкр. Китовка г. Инза Ульяновской области по ул. Железнодорожная, ул. Ж. Беспомощного, ул. Пролетарская, ул. Васина, ул. В. Иевлевой, ул. Авдеева, ул. Заречная, ул. 2-я Заречная, ул. К. Маркса, ул. Комарова, ул. Кр. Слободка, ул. Московская, ул. Новая, ул. Панфиловцев, ул. Пищевиков, ул. Первомайская, ул. Санаторная, тер. Тубсанатория, тер. Горпищекомбината, пер. Сызранский, ул. Сызранская, ул. Сойгина, ул. Энгельса, ул. Комарова, ул. 730 км Казарма, ул. Панфиловцев, ул. Самарская»

Лист

80

продолжение Таблицы 1

№	X	Y	Длина	Угол
2723	455325.38	1323202.11	2.33	049°31'56"
2724	455326.89	1323203.88	4	140°10'34"
2725	455323.82	1323206.44	2.19	229°37'32"
2726	455322.40	1323204.77	6.42	139°29'09"
2727	455317.52	1323208.94	1.91	047°32'41"
2728	455318.81	1323210.35	4.01	137°37'48"
2729	455315.85	1323213.05	2.24	227°42'33"
2730	455314.34	1323211.39	4.08	142°34'06"
2731	455311.10	1323213.87	3.89	144°18'30"
2732	455307.94	1323216.14	2.76	057°34'36"
2733	455309.42	1323218.47	4	147°39'38"
2734	455306.04	1323220.61	2.52	237°38'00"
2735	455304.69	1323218.48	0.7	144°56'26"
2736	455304.12	1323218.88	10.61	146°13'12"
2737	455295.30	1323224.78	4	236°18'36"
2738	455293.08	1323221.45	10.54	326°13'10"
2739	455301.84	1323215.59	8.46	324°20'11"
2740	455308.71	1323210.66	7.68	322°33'48"
2741	455314.81	1323205.99	8.78	319°31'34"
2742	455321.49	1323200.29	17.7	316°26'31"
2743	455334.32	1323188.09	13.91	318°42'06"
2744	455344.77	1323178.91	13.85	318°32'30"
2745	455355.15	1323169.74	12.59	316°50'07"
2746	455364.33	1323161.13	9.08	319°33'22"
2747	455371.24	1323155.24	10.86	317°27'49"
2748	455379.24	1323147.90	7.2	267°36'39"
2749	455378.94	1323140.71	6.31	266°38'20"
2750	455378.57	1323134.41	5.17	262°59'55"
2751	455377.94	1323129.28	3.04	315°00'00"
2752	455380.09	1323127.13	6.88	318°56'50"
2753	455385.28	1323122.61	9.09	322°08'50"
2754	455392.46	1323117.03	11.25	321°31'52"
2755	455401.27	1323110.03	2.79	316°53'06"
2756	455403.31	1323108.12	1.64	297°58'11"
2757	455404.08	1323106.67	0.31	232°45'55"
2758	455403.89	1323106.42	0.24	315°00'00"
2759	455404.06	1323106.25	7	233°39'14"
2760	455399.91	1323100.61	9.82	232°59'24"
2761	455394.00	1323092.77	14.25	233°07'48"
2762	455385.45	1323081.37	13.19	234°33'48"
2763	455377.80	1323070.62	11.43	234°58'30"
2764	455371.24	1323061.26	12.27	232°54'55"
2765	455363.84	1323051.47	2.23	227°43'35"
2766	455362.34	1323049.82	0.21	316°58'30"
2767	455362.49	1323049.68	0.21	232°35'41"
2768	455362.36	1323049.51	16.67	233°11'31"

Проект планировки территории линейного объекта: «Внутрипоселковый газопровод мкр. Китовка г. Инза Ульяновской области по ул. Железнодорожная, ул. Ж. Беспомощного, ул. Пролетарская, ул. Васина, ул. В. Иевлевой, ул. Авдеева, ул. Заречная, ул. 2-я Заречная, ул. К. Маркса, ул. Комарова, ул. Кр. Слободка, ул. Московская, ул. Новая, ул. Панфиловцев, ул. Пищевиков, ул. Первомайская, ул. Санаторная, тер. Тубсанатория, тер. Горпищекомбината, пер. Сызранский, ул. Сызранская, ул. Сойгина, ул. Энгельса, ул. Комарова, ул. 730 км Казарма, ул. Панфиловцев, ул. Самарская»

Лист

81

продолжение Таблицы 1

№	X	Y	Длина	Угол
2769	455352.37	1323036.16	12.67	233°24'38"
2770	455344.82	1323025.99	0.4	145°07'29"
2771	455344.49	1323026.22	4	234°33'44"
2772	455342.17	1323022.96	0.32	325°18'17"
2773	455342.43	1323022.78	3.5	233°21'33"
2774	455340.34	1323019.97	14.25	235°10'22"
2775	455332.20	1323008.27	7.51	234°32'00"
2776	455327.84	1323002.15	0.71	141°50'34"
2777	455327.28	1323002.59	4	231°41'53"
2778	455324.80	1322999.45	0.9	321°44'10"
2779	455325.51	1322998.89	13.98	234°32'53"
2780	455317.40	1322987.50	10.42	233°54'00"
2781	455311.26	1322979.08	0.14	140°42'38"
2782	455311.15	1322979.17	3.99	232°19'35"
2783	455308.71	1322976.01	0.29	321°57'11"
2784	455308.94	1322975.83	36.08	234°53'46"
2785	455288.19	1322946.31	21.76	233°51'44"
2786	455275.36	1322928.74	5.98	234°11'02"
2787	455271.86	1322923.89	0.16	145°18'17"
2788	455271.73	1322923.98	4	234°21'45"
2789	455269.40	1322920.73	0.14	326°18'36"
2790	455269.52	1322920.65	9.73	234°12'08"
2791	455263.83	1322912.76	1.09	237°19'40"
2792	455263.24	1322911.84	8.74	229°16'14"
2793	455257.54	1322905.22	6.55	139°12'32"
2794	455252.58	1322909.50	8.52	141°37'25"
2795	455245.90	1322914.79	9.62	140°56'58"
2796	455238.43	1322920.85	13.69	139°23'06"
2797	455228.04	1322929.76	5.64	099°04'42"
2798	455227.15	1322935.33	9.7	098°57'26"
2799	455225.64	1322944.91	28.53	099°57'04"
2800	455220.71	1322973.01	1.9	092°42'43"
2801	455220.62	1322974.91	4.28	089°35'54"
2802	455220.65	1322979.19	8.08	086°01'32"
2803	455221.21	1322987.25	3.71	355°58'50"
2804	455224.91	1322986.99	4.01	085°59'45"
2805	455225.19	1322990.99	3.71	175°58'50"
2806	455221.49	1322991.25	5.54	085°57'57"
2807	455221.88	1322996.78	13.22	083°55'23"
2808	455223.28	1323009.93	10.35	085°43'59"
2809	455224.05	1323020.25	11.24	074°59'59"
2810	455226.96	1323031.11	8.78	075°00'50"
2811	455229.23	1323039.59	7.24	074°13'03"
2812	455231.20	1323046.56	9.66	341°36'09"
2813	455240.37	1323043.51	4	071°39'20"
2814	455241.63	1323047.31	9.84	161°35'00"

Проект планировки территории линейного объекта: «Внутрипоселковый газопровод мкр. Китовка г. Инза Ульяновской области по ул. Железнодорожная, ул. Ж. Беспомощного, ул. Пролетарская, ул. Васина, ул. В. Иевлевой, ул. Авдеева, ул. Заречная, ул. 2-я Заречная, ул. К. Маркса, ул. Комарова, ул. Кр. Слободка, ул. Московская, ул. Новая, ул. Панфиловцев, ул. Пищевиков, ул. Первомайская, ул. Санаторная, тер. Тубсанатория, тер. Горпищекомбината, пер. Сызранский, ул. Сызранская, ул. Сойгина, ул. Энгельса, ул. Комарова, ул. 730 км Казарма, ул. Панфиловцев, ул. Самарская»

Лист

82

продолжение Таблицы 1

№	X	Y	Длина	Угол
2815	455232.29	1323050.42	0.77	074°09'25"
2816	455232.50	1323051.16	19.01	073°44'54"
2817	455237.82	1323069.41	4.85	341°22'42"
2818	455242.42	1323067.86	4.01	071°23'04"
2819	455243.70	1323071.66	5.02	161°25'15"
2820	455238.94	1323073.26	2.14	073°41'10"
2821	455239.54	1323075.31	4.01	163°46'47"
2822	455235.69	1323076.43	25.16	253°45'16"
2823	455228.65	1323052.27	12.07	254°10'43"
2824	455225.36	1323040.66	8.81	255°00'06"
2825	455223.08	1323032.15	11.62	255°02'35"
2826	455220.08	1323020.92	10.66	265°41'46"
2827	455219.28	1323010.29	13.23	263°55'39"
2828	455217.88	1322997.13	17.83	266°00'46"
2829	455216.64	1322979.34	4.51	269°37'08"
2830	455216.61	1322974.83	2.26	272°32'01"
2831	455216.71	1322972.57	28.75	279°57'13"
2832	455221.68	1322944.25	9.67	278°55'35"
2833	455223.18	1322934.70	7.12	279°07'54"
2834	455224.31	1322927.67	15.2	319°22'27"
2835	455235.85	1322917.77	9.7	320°58'50"
2836	455243.39	1322911.66	8.46	321°37'33"
2837	455250.02	1322906.41	6.46	319°12'23"
2838	455254.91	1322902.19	10.27	228°45'04"
2839	455248.14	1322894.47	4.26	177°50'57"
2840	455243.88	1322894.63	18.34	229°30'38"
2841	455231.97	1322880.68	5.89	231°57'47"
2842	455228.34	1322876.04	3.93	275°50'28"
2843	455228.74	1322872.13	3.51	230°32'59"
2844	455226.51	1322869.42	16.03	229°49'58"
2845	455216.17	1322857.17	15.78	228°26'31"
2846	455205.70	1322845.36	2.64	224°41'37"
2847	455203.82	1322843.50	14.75	139°05'43"
2848	455192.67	1322853.16	8.27	230°20'43"
2849	455187.39	1322846.79	11.31	231°06'10"
2850	455180.29	1322837.99	14.5	232°08'32"
2851	455171.39	1322826.54	3.49	228°08'05"
2852	455169.06	1322823.94	0.94	138°28'06"
2853	455168.36	1322824.56	14.62	105°06'39"
2854	455164.55	1322838.67	29.64	117°04'31"
2855	455151.06	1322865.06	2.5	146°33'49"
2856	455148.97	1322866.44	3.99	236°32'56"
2857	455146.77	1322863.11	1.45	326°31'45"
2858	455147.98	1322862.31	28.18	297°05'00"
2859	455160.81	1322837.22	15.38	285°06'41"
2860	455164.82	1322822.37	2.12	318°15'15"

Проект планировки территории линейного объекта: «Внутрипоселковый газопровод мкр. Китовка г. Инза Ульяновской области по ул. Железнодорожная, ул. Ж. Беспомощного, ул. Пролетарская, ул. Васина, ул. В. Иевлевой, ул. Авдеева, ул. Заречная, ул. 2-я Заречная, ул. К. Маркса, ул. Комарова, ул. Кр. Слободка, ул. Московская, ул. Новая, ул. Панфиловцев, ул. Пищевиков, ул. Первомайская, ул. Санаторная, тер. Тубсанатория, тер. Горпищекомбината, пер. Сызранский, ул. Сызранская, ул. Сойгина, ул. Энгельса, ул. Комарова, ул. 730 км Казарма, ул. Панфиловцев, ул. Самарская»

Лист

83

продолжение Таблицы 1

№	X	Y	Длина	Угол
2861	455166.40	1322820.96	0.74	227°43'35"
2862	455165.90	1322820.41	3.49	314°18'15"
2863	455168.34	1322817.91	9.96	311°20'15"
2864	455174.92	1322810.43	0.39	295°54'23"
2865	455175.09	1322810.08	1.2	259°54'32"
2866	455174.88	1322808.90	0.47	260°08'03"
2867	455174.80	1322808.44	0.92	229°52'26"
2868	455174.21	1322807.74	5.56	226°27'27"
2869	455170.38	1322803.71	2.54	231°52'05"
2870	455168.81	1322801.71	9.49	258°49'13"
2871	455166.97	1322792.40	5.46	258°41'24"
2872	455165.90	1322787.05	6.02	258°53'43"
2873	455164.74	1322781.14	8.52	217°51'05"
2874	455158.01	1322775.91	37.91	218°11'50"
2875	455128.22	1322752.47	10.06	125°19'57"
2876	455122.40	1322760.68	8.73	126°37'14"
2877	455117.19	1322767.69	18.24	125°41'41"
2878	455106.55	1322782.50	6.29	126°23'45"
2879	455102.82	1322787.56	5.63	121°20'51"
2880	455099.89	1322792.37	6.95	112°14'44"
2881	455097.26	1322798.80	16.19	106°06'21"
2882	455092.77	1322814.35	11.54	106°27'24"
2883	455089.50	1322825.42	9	107°07'34"
2884	455086.85	1322834.02	11.3	106°20'58"
2885	455083.67	1322844.86	13.23	106°00'39"
2886	455080.02	1322857.58	12.81	103°10'45"
2887	455077.10	1322870.05	3.44	107°45'04"
2888	455076.05	1322873.33	2.62	087°48'51"
2889	455076.15	1322875.95	1.48	089°13'33"
2890	455076.17	1322877.43	9.71	091°46'11"
2891	455075.87	1322887.14	6.51	090°15'51"
2892	455075.84	1322893.65	8.11	356°36'31"
2893	455083.94	1322893.17	3.03	357°32'36"
2894	455086.97	1322893.04	5.44	086°31'20"
2895	455087.30	1322898.47	11.92	085°46'02"
2896	455088.18	1322910.36	3.32	177°24'47"
2897	455084.86	1322910.51	1.55	088°53'28"
2898	455084.89	1322912.06	4.68	089°15'56"
2899	455084.95	1322916.74	4.83	078°53'58"
2900	455085.88	1322921.48	18.69	082°07'33"
2901	455088.44	1322939.99	13.15	077°47'33"
2902	455091.22	1322952.84	16.4	076°33'56"
2903	455095.03	1322968.79	7.87	076°42'19"
2904	455096.84	1322976.45	15.54	075°57'50"
2905	455100.61	1322991.53	7.67	077°02'00"
2906	455102.33	1322999.00	3.41	071°53'02"

Проект планировки территории линейного объекта: «Внутрипоселковый газопровод мкр. Китовка г. Инза Ульяновской области по ул. Железнодорожная, ул. Ж. Беспомощного, ул. Пролетарская, ул. Васина, ул. В. Иевлевой, ул. Авдеева, ул. Заречная, ул. 2-я Заречная, ул. К. Маркса, ул. Комарова, ул. Кр. Слободка, ул. Московская, ул. Новая, ул. Панфиловцев, ул. Пищевиков, ул. Первомайская, ул. Санаторная, тер. Тубсанатория, тер. Горпищекомбината, пер. Сызранский, ул. Сызранская, ул. Сойгина, ул. Энгельса, ул. Комарова, ул. 730 км Казарма, ул. Панфиловцев, ул. Самарская»

Лист

84

продолжение Таблицы 1

№	X	Y	Длина	Угол
2907	455103.39	1323002.24	0.3	162°45'31"
2908	455103.10	1323002.33	7.93	077°01'57"
2909	455104.88	1323010.06	21.77	077°59'17"
2910	455109.41	1323031.35	2.69	077°58'47"
2911	455109.97	1323033.98	0.06	350°32'16"
2912	455110.03	1323033.97	4	078°09'20"
2913	455110.85	1323037.88	0.06	161°33'54"
2914	455110.79	1323037.90	7.77	078°02'21"
2915	455112.40	1323045.50	4.02	168°04'29"
2916	455108.47	1323046.33	14.46	258°06'26"
2917	455105.49	1323032.18	21.74	257°59'50"
2918	455100.97	1323010.92	18.93	257°01'41"
2919	455096.72	1322992.47	15.55	255°55'41"
2920	455092.94	1322977.39	7.88	256°47'34"
2921	455091.14	1322969.72	16.44	256°31'48"
2922	455087.31	1322953.73	13.34	257°47'50"
2923	455084.49	1322940.69	18.73	262°08'33"
2924	455081.93	1322922.14	5.09	258°53'20"
2925	455080.95	1322917.15	5.03	269°12'10"
2926	455080.88	1322912.12	5.44	268°56'49"
2927	455080.78	1322906.68	3.1	357°24'51"
2928	455083.88	1322906.54	7.82	265°44'51"
2929	455083.30	1322898.74	1.52	266°36'41"
2930	455083.21	1322897.22	7.15	176°33'13"
2931	455076.07	1322897.65	0.62	086°18'31"
2932	455076.11	1322898.27	9.99	083°57'50"
2933	455077.16	1322908.20	7.86	081°52'49"
2934	455078.27	1322915.98	4.47	083°11'34"
2935	455078.80	1322920.42	10.17	078°50'01"
2936	455080.77	1322930.40	6.31	078°40'20"
2937	455082.01	1322936.59	11.51	077°45'46"
2938	455084.45	1322947.84	9.49	077°45'58"
2939	455086.46	1322957.11	12.11	077°59'04"
2940	455088.98	1322968.95	12.47	078°26'16"
2941	455091.48	1322981.17	12.17	080°41'05"
2942	455093.45	1322993.18	21.38	078°50'14"
2943	455097.59	1323014.16	10.33	078°09'25"
2944	455099.71	1323024.27	12.3	076°27'39"
2945	455102.59	1323036.23	9.14	077°25'25"
2946	455104.58	1323045.15	13.1	078°54'47"
2947	455107.10	1323058.01	14.77	082°10'38"
2948	455109.11	1323072.64	19.37	079°44'24"
2949	455112.56	1323091.70	19.26	079°15'22"
2950	455116.15	1323110.62	16.73	079°33'48"
2951	455119.18	1323127.07	21.72	078°10'40"
2952	455123.63	1323148.33	16.48	079°22'18"

Проект планировки территории линейного объекта: «Внутрипоселковый газопровод мкр. Китовка г. Инза Ульяновской области по ул. Железнодорожная, ул. Ж. Беспомощного, ул. Пролетарская, ул. Васина, ул. В. Иевлевой, ул. Авдеева, ул. Заречная, ул. 2-я Заречная, ул. К. Маркса, ул. Комарова, ул. Кр. Слободка, ул. Московская, ул. Новая, ул. Панфиловцев, ул. Пищевиков, ул. Первомайская, ул. Санаторная, тер. Тубсанатория, тер. Горпищекомбината, пер. Сызранский, ул. Сызранская, ул. Сойгина, ул. Энгельса, ул. Комарова, ул. 730 км Казарма, ул. Панфиловцев, ул. Самарская»

Лист

85

продолжение Таблицы 1

№	X	Y	Длина	Угол
2953	455126.67	1323164.53	7.57	349°25'03"
2954	455134.11	1323163.14	3.52	322°58'02"
2955	455136.92	1323161.02	11.51	314°19'51"
2956	455144.96	1323152.79	7.96	315°12'13"
2957	455150.61	1323147.18	9.27	322°40'21"
2958	455157.98	1323141.56	7.69	331°24'05"
2959	455164.73	1323137.88	3.42	339°39'34"
2960	455167.94	1323136.69	4.72	348°52'50"
2961	455172.57	1323135.78	4.02	078°48'07"
2962	455173.35	1323139.72	4.4	168°59'47"
2963	455169.03	1323140.56	2.82	159°38'04"
2964	455166.39	1323141.54	7.08	151°24'32"
2965	455160.17	1323144.93	8.7	142°39'22"
2966	455153.25	1323150.21	3.22	135°15'05"
2967	455150.96	1323152.48	3.19	047°09'31"
2968	455153.13	1323154.82	4.01	137°13'33"
2969	455150.19	1323157.54	3.06	227°07'16"
2970	455148.11	1323155.30	0.44	135°00'00"
2971	455147.80	1323155.61	11.78	134°18'44"
2972	455139.57	1323164.04	4.76	143°02'01"
2973	455135.77	1323166.90	8.49	169°20'20"
2974	455127.43	1323168.47	19.91	078°13'58"
2975	455131.49	1323187.96	10.82	077°27'14"
2976	455133.84	1323198.52	8.9	047°16'34"
2977	455139.88	1323205.06	12.88	044°54'20"
2978	455149.00	1323214.15	11.29	044°06'11"
2979	455157.11	1323222.01	4.72	044°54'51"
2980	455160.45	1323225.34	7.4	028°51'05"
2981	455166.93	1323228.91	7.79	298°52'08"
2982	455170.69	1323222.09	3.38	298°50'26"
2983	455172.32	1323219.13	2.35	028°44'48"
2984	455174.38	1323220.26	1.63	298°55'06"
2985	455175.17	1323218.83	0.74	328°14'26"
2986	455175.80	1323218.44	12.89	240°39'07"
2987	455169.48	1323207.20	4.01	335°59'38"
2988	455173.14	1323205.57	12.37	060°37'01"
2989	455179.21	1323216.35	4.8	328°21'40"
2990	455183.30	1323213.83	4	058°17'55"
2991	455185.40	1323217.23	8.5	148°25'24"
2992	455178.16	1323221.68	0.56	118°51'20"
2993	455177.89	1323222.17	0.31	029°03'17"
2994	455178.16	1323222.32	6.77	044°52'49"
2995	455182.96	1323227.10	8.54	043°14'39"
2996	455189.18	1323232.95	7.6	041°19'14"
2997	455194.89	1323237.97	2.68	036°03'32"
2998	455197.06	1323239.55	11.17	028°44'44"

Проект планировки территории линейного объекта: «Внутрипоселковый газопровод мкр. Китовка г. Инза Ульяновской области по ул. Железнодорожная, ул. Ж. Беспомощного, ул. Пролетарская, ул. Васина, ул. В. Иевлевой, ул. Авдеева, ул. Заречная, ул. 2-я Заречная, ул. К. Маркса, ул. Комарова, ул. Кр. Слободка, ул. Московская, ул. Новая, ул. Панфиловцев, ул. Пищевиков, ул. Первомайская, ул. Санаторная, тер. Тубсанатория, тер. Горпищекомбината, пер. Сызранский, ул. Сызранская, ул. Сойгина, ул. Энгельса, ул. Комарова, ул. 730 км Казарма, ул. Панфиловцев, ул. Самарская»

Лист

86

продолжение Таблицы 1

№	X	Y	Длина	Угол
2999	455206.85	1323244.92	7.72	045°37'47"
3000	455212.25	1323250.44	6.76	041°42'14"
3001	455217.30	1323254.94	11.66	043°59'33"
3002	455225.69	1323263.04	13.82	052°56'22"
3003	455234.02	1323274.07	18.21	049°59'20"
3004	455245.73	1323288.02	13.69	051°45'55"
3005	455254.20	1323298.77	12.36	066°07'54"
3006	455259.20	1323310.07	11.88	077°50'53"
3007	455261.70	1323321.68	8.81	079°31'56"
3008	455263.30	1323330.34	2.33	347°52'15"
3009	455265.58	1323329.85	15.96	048°54'43"
3010	455276.07	1323341.88	65.05	050°27'06"
3011	455317.49	1323392.04	7.56	052°31'26"
3012	455322.09	1323398.04	6.69	064°53'24"
3013	455324.93	1323404.10	11.62	067°12'34"
3014	455329.43	1323414.81	3.99	157°09'34"
3015	455325.75	1323416.36	11.54	247°15'28"
3016	455321.29	1323405.72	6.19	244°50'36"
3017	455318.66	1323400.12	7.05	232°29'45"
3018	455314.37	1323394.53	64.94	230°26'55"
3019	455273.02	1323344.46	13.54	228°55'17"
3020	455264.12	1323334.25	0.1	168°41'24"
3021	455264.02	1323334.27	0.35	079°59'31"
3022	455264.08	1323334.61	26.85	082°43'27"
3023	455267.48	1323361.24	3.87	083°55'17"
3024	455267.89	1323365.09	3.6	176°00'59"
3025	455264.30	1323365.34	7.37	177°07'19"
3026	455256.94	1323365.71	25.23	088°23'15"
3027	455257.65	1323390.93	8	357°29'30"
3028	455265.64	1323390.58	4	087°25'24"
3029	455265.82	1323394.58	8.06	177°30'38"
3030	455257.77	1323394.93	1.86	088°27'37"
3031	455257.82	1323396.79	21.47	087°26'15"
3032	455258.78	1323418.24	22.95	088°27'07"
3033	455259.40	1323441.18	14.56	088°13'43"
3034	455259.85	1323455.73	11.92	088°59'27"
3035	455260.06	1323467.65	14.64	358°30'47"
3036	455274.70	1323467.27	4	088°25'29"
3037	455274.81	1323471.27	14.84	178°31'59"
3038	455259.97	1323471.65	3.82	178°21'02"
3039	455256.15	1323471.76	15.93	268°57'25"
3040	455255.86	1323455.83	14.54	268°13'34"
3041	455255.41	1323441.30	22.92	268°26'59"
3042	455254.79	1323418.39	21.47	267°26'15"
3043	455253.83	1323396.94	35.03	268°21'52"
3044	455252.83	1323361.92	10.67	357°09'13"

Проект планировки территории линейного объекта: «Внутрипоселковый газопровод мкр. Китовка г. Инза Ульяновской области по ул. Железнодорожная, ул. Ж. Беспомощного, ул. Пролетарская, ул. Васина, ул. В. Иевлевой, ул. Авдеева, ул. Заречная, ул. 2-я Заречная, ул. К. Маркса, ул. Комарова, ул. Кр. Слободка, ул. Московская, ул. Новая, ул. Панфиловцев, ул. Пищевиков, ул. Первомайская, ул. Санаторная, тер. Тубсанатория, тер. Горпищекомбината, пер. Сызранский, ул. Сызранская, ул. Сойгина, ул. Энгельса, ул. Комарова, ул. 730 км Казарма, ул. Панфиловцев, ул. Самарская»

Лист

87

продолжение Таблицы 1

№	X	Y	Длина	Угол
3045	455263.49	1323361.39	26.37	262°42'09"
3046	455260.14	1323335.23	12.97	259°33'53"
3047	455257.79	1323322.47	8.15	257°49'19"
3048	455256.07	1323314.50	5.33	167°19'11"
3049	455250.87	1323315.67	4	257°17'05"
3050	455249.99	1323311.77	5.22	347°16'07"
3051	455255.08	1323310.62	10.7	246°07'09"
3052	455250.75	1323300.84	13.12	231°46'36"
3053	455242.63	1323290.53	0.94	229°43'41"
3054	455242.02	1323289.81	5.98	141°15'01"
3055	455237.36	1323293.55	4.02	231°21'45"
3056	455234.85	1323290.41	5.88	321°21'20"
3057	455239.44	1323286.74	13.29	230°00'24"
3058	455230.90	1323276.56	13.61	232°56'41"
3059	455222.70	1323265.70	11.29	223°59'42"
3060	455214.58	1323257.86	6.81	221°40'06"
3061	455209.49	1323253.33	7.27	225°40'08"
3062	455204.41	1323248.13	10.83	208°41'42"
3063	455194.91	1323242.93	3.12	216°08'07"
3064	455192.39	1323241.09	7.86	221°20'13"
3065	455186.49	1323235.90	8.65	223°16'02"
3066	455180.19	1323229.97	6.26	224°48'21"
3067	455175.75	1323225.56	1.75	208°19'23"
3068	455174.21	1323224.73	0.37	209°21'28"
3069	455173.89	1323224.55	7.18	118°48'51"
3070	455170.43	1323230.84	1.07	029°12'41"
3071	455171.36	1323231.36	9.35	062°58'09"
3072	455175.61	1323239.69	16.31	062°35'12"
3073	455183.12	1323254.17	5.52	153°17'44"
3074	455178.19	1323256.65	4.01	243°18'25"
3075	455176.39	1323253.07	1.48	333°26'06"
3076	455177.71	1323252.41	12.27	242°32'14"
3077	455172.05	1323241.52	8.14	243°01'32"
3078	455168.36	1323234.27	1.85	208°47'01"
3079	455166.74	1323233.38	8.21	208°54'20"
3080	455159.55	1323229.41	9.56	136°59'33"
3081	455152.56	1323235.93	10.49	134°48'25"
3082	455145.17	1323243.37	18.42	062°56'03"
3083	455153.55	1323259.77	3.98	152°59'05"
3084	455150.00	1323261.58	21.3	242°56'30"
3085	455140.31	1323242.61	13.45	314°45'32"
3086	455149.78	1323233.06	9.01	317°01'28"
3087	455156.37	1323226.92	2.92	224°51'41"
3088	455154.30	1323224.86	11.29	224°06'11"
3089	455146.19	1323217.00	12.98	224°52'31"
3090	455136.99	1323207.84	10.06	227°20'08"

Проект планировки территории линейного объекта: «Внутрипоселковый газопровод мкр. Китовка г. Инза Ульяновской области по ул. Железнодорожная, ул. Ж. Беспомощного, ул. Пролетарская, ул. Васина, ул. В. Иевлевой, ул. Авдеева, ул. Заречная, ул. 2-я Заречная, ул. К. Маркса, ул. Комарова, ул. Кр. Слободка, ул. Московская, ул. Новая, ул. Панфиловцев, ул. Пищевиков, ул. Первомайская, ул. Санаторная, тер. Тубсанатория, тер. Горпищекомбината, пер. Сызранский, ул. Сызранская, ул. Сойгина, ул. Энгельса, ул. Комарова, ул. 730 км Казарма, ул. Панфиловцев, ул. Самарская»

Лист

88

продолжение Таблицы 1

№	X	Y	Длина	Угол
3091	455130.17	1323200.44	11.91	257°26'42"
3092	455127.58	1323188.81	20.56	258°12'53"
3093	455123.38	1323168.68	19.91	259°21'01"
3094	455119.70	1323149.11	21.73	258°11'00"
3095	455115.25	1323127.84	16.77	259°35'17"
3096	455112.22	1323111.35	19.26	259°13'37"
3097	455108.62	1323092.43	19.47	259°44'05"
3098	455105.15	1323073.27	14.74	262°11'59"
3099	455103.15	1323058.67	12.94	258°54'26"
3100	455100.66	1323045.97	9.06	257°26'13"
3101	455098.69	1323037.13	0.55	256°13'06"
3102	455098.56	1323036.60	0.96	157°58'37"
3103	455097.67	1323036.96	4	247°40'00"
3104	455096.15	1323033.26	1.59	337°47'47"
3105	455097.62	1323032.66	7.73	256°26'58"
3106	455095.81	1323025.15	10.41	258°08'23"
3107	455093.67	1323014.96	19.16	258°50'12"
3108	455089.96	1322996.16	2.6	164°50'29"
3109	455087.45	1322996.84	4	254°55'15"
3110	455086.41	1322992.98	2.92	344°43'40"
3111	455089.23	1322992.21	10.45	260°44'42"
3112	455087.55	1322981.90	12.39	258°24'32"
3113	455085.06	1322969.76	12.07	258°00'05"
3114	455082.55	1322957.95	9.48	257°45'12"
3115	455080.54	1322948.69	2.36	257°47'12"
3116	455080.04	1322946.38	2.19	165°57'50"
3117	455077.92	1322946.91	4	256°06'10"
3118	455076.96	1322943.03	2.3	346°08'43"
3119	455079.19	1322942.48	5.19	257°45'31"
3120	455078.09	1322937.41	6.35	258°39'17"
3121	455076.84	1322931.18	10.34	258°50'32"
3122	455074.84	1322921.04	2.1	263°10'44"
3123	455074.59	1322918.95	2.15	165°26'47"
3124	455072.51	1322919.49	3.99	255°11'53"
3125	455071.49	1322915.63	2.68	345°17'21"
3126	455074.08	1322914.95	6.32	261°54'30"
3127	455073.19	1322908.69	10.15	263°56'48"
3128	455072.12	1322898.60	4.71	266°35'26"
3129	455071.84	1322893.90	6.82	270°15'07"
3130	455071.87	1322887.08	9	271°43'06"
3131	455072.14	1322878.08	1.11	177°56'10"
3132	455071.03	1322878.12	9.16	191°08'18"
3133	455062.04	1322876.35	11.59	195°27'48"
3134	455050.87	1322873.26	3.04	189°50'01"
3135	455047.87	1322872.74	7.53	171°36'03"
3136	455040.42	1322873.84	5.98	171°26'10"

Проект планировки территории линейного объекта: «Внутрипоселковый газопровод мкр. Китовка г. Инза Ульяновской области по ул. Железнодорожная, ул. Ж. Беспомощного, ул. Пролетарская, ул. Васина, ул. В. Иевлевой, ул. Авдеева, ул. Заречная, ул. 2-я Заречная, ул. К. Маркса, ул. Комарова, ул. Кр. Слободка, ул. Московская, ул. Новая, ул. Панфиловцев, ул. Пищевиков, ул. Первомайская, ул. Санаторная, тер. Тубсанатория, тер. Горпищекомбината, пер. Сызранский, ул. Сызранская, ул. Сойгина, ул. Энгельса, ул. Комарова, ул. 730 км Казарма, ул. Панфиловцев, ул. Самарская»

Лист

89

продолжение Таблицы 1

№	X	Y	Длина	Угол
3137	455034.51	1322874.73	0.92	078°41'24"
3138	455034.69	1322875.63	4	168°27'55"
3139	455030.77	1322876.43	1.12	258°41'24"
3140	455030.55	1322875.33	7.14	171°22'55"
3141	455023.49	1322876.40	4.01	261°23'04"
3142	455022.89	1322872.44	0.12	350°32'16"
3143	455023.01	1322872.42	1.16	261°35'28"
3144	455022.84	1322871.27	4.01	351°23'04"
3145	455026.80	1322870.67	1.16	081°35'28"
3146	455026.97	1322871.82	5.07	351°29'10"
3147	455031.98	1322871.07	7.94	351°22'48"
3148	455039.83	1322869.88	8.18	351°33'46"
3149	455047.92	1322868.68	3.89	009°55'21"
3150	455051.75	1322869.35	11.63	015°27'29"
3151	455062.96	1322872.45	8.55	011°07'33"
3152	455071.35	1322874.10	0.72	358°24'32"
3153	455072.07	1322874.08	1.3	267°47'51"
3154	455072.02	1322872.78	3.99	287°47'58"
3155	455073.24	1322868.98	12.74	283°09'11"
3156	455076.14	1322856.57	0.51	285°56'43"
3157	455076.28	1322856.08	0.28	196°30'16"
3158	455076.01	1322856.00	3.99	285°59'05"
3159	455077.11	1322852.16	0.29	015°56'43"
3160	455077.39	1322852.24	8.84	285°57'15"
3161	455079.82	1322843.74	11.33	286°21'19"
3162	455083.01	1322832.87	9	287°11'13"
3163	455085.67	1322824.27	11.51	286°27'05"
3164	455088.93	1322813.23	4.17	286°08'02"
3165	455090.09	1322809.22	0.34	191°58'34"
3166	455089.76	1322809.15	4.01	280°55'04"
3167	455090.52	1322805.21	0.69	011°38'01"
3168	455091.20	1322805.35	8.19	286°09'24"
3169	455093.48	1322797.48	7.48	292°14'33"
3170	455096.31	1322790.56	6.13	301°22'51"
3171	455099.50	1322785.33	6.44	306°16'57"
3172	455103.31	1322780.14	0.99	305°56'32"
3173	455103.89	1322779.34	2.53	213°52'43"
3174	455101.79	1322777.93	4	304°00'27"
3175	455104.03	1322774.61	2.65	033°55'47"
3176	455106.23	1322776.09	13.25	305°41'37"
3177	455113.96	1322765.33	6.15	306°36'33"
3178	455117.63	1322760.39	2.53	212°44'56"
3179	455115.50	1322759.02	4	302°51'21"
3180	455117.67	1322755.66	2.76	032°53'05"
3181	455119.99	1322757.16	10.57	305°19'47"
3182	455126.10	1322748.54	13.91	304°23'54"

Проект планировки территории линейного объекта: «Внутрипоселковый газопровод мкр. Китовка г. Инза Ульяновской области по ул. Железнодорожная, ул. Ж. Беспомощного, ул. Пролетарская, ул. Васина, ул. В. Иевлевой, ул. Авдеева, ул. Заречная, ул. 2-я Заречная, ул. К. Маркса, ул. Комарова, ул. Кр. Слободка, ул. Московская, ул. Новая, ул. Панфиловцев, ул. Пищевиков, ул. Первомайская, ул. Санаторная, тер. Тубсанатория, тер. Горпищекомбината, пер. Сызранский, ул. Сызранская, ул. Сойгина, ул. Энгельса, ул. Комарова, ул. 730 км Казарма, ул. Панфиловцев, ул. Самарская»

Лист

90

продолжение Таблицы 1

№	X	Y	Длина	Угол
3183	455133.96	1322737.06	6.83	326°46'32"
3184	455139.67	1322733.32	1.66	320°38'15"
3185	455140.95	1322732.27	2.59	300°37'21"
3186	455142.27	1322730.04	3.11	227°13'03"
3187	455140.16	1322727.76	4.01	317°13'33"
3188	455143.10	1322725.04	1.94	047°05'25"
3189	455144.42	1322726.46	3.96	301°09'44"
3190	455146.47	1322723.07	7.08	309°19'45"
3191	455150.96	1322717.59	8.32	314°07'23"
3192	455156.75	1322711.62	21.24	311°32'46"
3193	455170.84	1322695.72	0.43	219°17'22"
3194	455170.51	1322695.45	3.99	309°18'35"
3195	455173.04	1322692.36	0.49	039°12'26"
3196	455173.42	1322692.67	1.36	309°03'11"
3197	455174.28	1322691.61	3.68	283°01'05"
3198	455175.11	1322688.02	9.98	222°11'47"
3199	455167.72	1322681.32	8.66	221°46'15"
3200	455161.26	1322675.55	3.58	205°59'34"
3201	455158.04	1322673.98	11.29	224°08'19"
3202	455149.94	1322666.12	12.86	220°25'38"
3203	455140.15	1322657.78	11.17	233°11'30"
3204	455133.46	1322648.84	1.56	212°58'40"
3205	455132.15	1322647.99	0.58	124°30'31"
3206	455131.82	1322648.47	4.01	215°02'20"
3207	455128.54	1322646.17	0.42	305°13'03"
3208	455128.78	1322645.83	2.56	212°52'59"
3209	455126.63	1322644.44	13.7	220°33'38"
3210	455116.22	1322635.53	8.28	218°22'44"
3211	455109.73	1322630.39	8.49	222°33'52"
3212	455103.48	1322624.65	11.74	220°34'48"
3213	455094.56	1322617.01	7.25	221°28'33"
3214	455089.13	1322612.21	3.25	216°28'54"
3215	455086.52	1322610.28	8.59	213°53'37"
3216	455079.39	1322605.49	9.38	215°40'21"
3217	455071.77	1322600.02	5.47	212°22'58"
3218	455067.15	1322597.09	15.37	210°19'05"
3219	455053.88	1322589.33	10.21	208°17'49"
3220	455044.89	1322584.49	0.41	112°50'01"
3221	455044.73	1322584.87	3.99	202°04'04"
3222	455041.03	1322583.37	0.85	292°03'04"
3223	455041.35	1322582.58	2.26	208°15'59"
3224	455039.36	1322581.51	8.59	208°48'07"
3225	455031.83	1322577.37	6.81	115°39'44"
3226	455028.88	1322583.51	7.93	115°57'04"
3227	455025.41	1322590.64	5.9	113°02'44"
3228	455023.10	1322596.07	2.69	127°35'40"

Проект планировки территории линейного объекта: «Внутрипоселковый газопровод мкр. Китовка г. Инза Ульяновской области по ул. Железнодорожная, ул. Ж. Беспомощного, ул. Пролетарская, ул. Васина, ул. В. Иевлевой, ул. Авдеева, ул. Заречная, ул. 2-я Заречная, ул. К. Маркса, ул. Комарова, ул. Кр. Слободка, ул. Московская, ул. Новая, ул. Панфиловцев, ул. Пищевиков, ул. Первомайская, ул. Санаторная, тер. Тубсанатория, тер. Горпищекомбината, пер. Сызранский, ул. Сызранская, ул. Сойгина, ул. Энгельса, ул. Комарова, ул. 730 км Казарма, ул. Панфиловцев, ул. Самарская»

Лист

91

продолжение Таблицы 1

№	X	Y	Длина	Угол
3229	455021.46	1322598.20	10	122°12'43"
3230	455016.13	1322606.66	11.43	122°14'40"
3231	455010.03	1322616.33	5.27	111°00'51"
3232	455008.14	1322621.25	2.16	020°51'59"
3233	455010.16	1322622.02	4.01	111°03'29"
3234	455008.72	1322625.76	2.15	200°57'40"
3235	455006.71	1322624.99	6.56	111°00'22"
3236	455004.36	1322631.11	12.22	112°13'10"
3237	454999.74	1322642.42	1.64	111°24'47"
3238	454999.14	1322643.95	0.47	021°07'29"
3239	454999.58	1322644.12	4.01	111°03'29"
3240	454998.14	1322647.86	0.47	201°07'29"
3241	454997.70	1322647.69	8.61	111°10'17"
3242	454994.59	1322655.72	8.9	107°51'53"
3243	454991.86	1322664.19	5.69	030°37'07"
3244	454996.76	1322667.09	4	120°40'08"
3245	454994.72	1322670.53	4.83	210°35'52"
3246	454990.56	1322668.07	6.48	109°06'23"
3247	454988.44	1322674.19	12.37	102°19'40"
3248	454985.80	1322686.27	2.42	099°46'28"
3249	454985.39	1322688.65	0.91	012°03'03"
3250	454986.28	1322688.84	3.99	102°26'08"
3251	454985.42	1322692.74	0.72	192°05'41"
3252	454984.72	1322692.59	2.87	099°49'23"
3253	454984.23	1322695.42	11.71	092°29'45"
3254	454983.72	1322707.12	6	088°28'21"
3255	454983.88	1322713.12	8.95	082°56'19"
3256	454984.98	1322722.00	0.36	353°39'35"
3257	454985.34	1322721.96	3.99	083°05'20"
3258	454985.82	1322725.92	0.36	173°39'35"
3259	454985.46	1322725.96	0.04	075°57'50"
3260	454985.47	1322726.00	7.74	096°36'06"
3261	454984.58	1322733.69	8.88	105°00'22"
3262	454982.28	1322742.27	2.47	106°27'18"
3263	454981.58	1322744.64	4.59	011°42'07"
3264	454986.07	1322745.57	4	101°48'54"
3265	454985.25	1322749.49	4.9	191°39'14"
3266	454980.45	1322748.50	5.82	106°15'23"
3267	454978.82	1322754.09	6.3	104°08'47"
3268	454977.28	1322760.20	5.8	014°03'37"
3269	454982.91	1322761.61	4	104°10'31"
3270	454981.93	1322765.49	5.76	194°03'37"
3271	454976.34	1322764.09	3.49	101°34'03"
3272	454975.64	1322767.51	7.51	098°34'20"
3273	454974.52	1322774.94	17.84	098°09'10"
3274	454971.99	1322792.60	0.15	097°35'41"

Проект планировки территории линейного объекта: «Внутрипоселковый газопровод мкр. Китовка г. Инза Ульяновской области по ул. Железнодорожная, ул. Ж. Беспомощного, ул. Пролетарская, ул. Васина, ул. В. Иевлевой, ул. Авдеева, ул. Заречная, ул. 2-я Заречная, ул. К. Маркса, ул. Комарова, ул. Кр. Слободка, ул. Московская, ул. Новая, ул. Панфиловцев, ул. Пищевиков, ул. Первомайская, ул. Санаторная, тер. Тубсанатория, тер. Горпищекомбината, пер. Сызранский, ул. Сызранская, ул. Сойгина, ул. Энгельса, ул. Комарова, ул. 730 км Казарма, ул. Панфиловцев, ул. Самарская»

Лист

92

продолжение Таблицы 1

№	X	Y	Длина	Угол
3275	454971.97	1322792.75	5.24	009°53'38"
3276	454977.13	1322793.65	4	099°47'32"
3277	454976.45	1322797.59	5.24	189°53'38"
3278	454971.29	1322796.69	6.19	099°51'28"
3279	454970.23	1322802.79	8.98	110°04'13"
3280	454967.15	1322811.22	5.4	111°03'10"
3281	454965.21	1322816.26	4.21	021°01'05"
3282	454969.14	1322817.77	4.01	111°03'29"
3283	454967.70	1322821.51	4.2	201°04'01"
3284	454963.78	1322820.00	1.18	110°53'52"
3285	454963.36	1322821.10	13.57	111°01'31"
3286	454958.49	1322833.77	13.75	111°00'17"
3287	454953.56	1322846.61	4.38	108°21'08"
3288	454952.18	1322850.77	13.99	104°49'52"
3289	454948.60	1322864.29	9.95	010°35'54"
3290	454958.38	1322866.12	4.01	100°38'14"
3291	454957.64	1322870.06	10.24	190°34'30"
3292	454947.57	1322868.18	2.74	104°47'48"
3293	454946.87	1322870.83	2.12	094°52'34"
3294	454946.69	1322872.94	5.35	087°51'33"
3295	454946.89	1322878.29	13.54	084°32'01"
3296	454948.18	1322891.77	11.21	082°46'25"
3297	454949.59	1322902.89	10.4	082°55'47"
3298	454950.87	1322913.21	1.45	352°52'30"
3299	454952.31	1322913.03	3.99	083°05'20"
3300	454952.79	1322916.99	1.45	172°52'30"
3301	454951.35	1322917.17	4.26	082°51'30"
3302	454951.88	1322921.40	16.21	071°30'33"
3303	454957.02	1322936.77	5.98	059°01'11"
3304	454960.10	1322941.90	4.45	329°03'30"
3305	454963.92	1322939.61	3.99	059°03'39"
3306	454965.97	1322943.03	4.48	148°58'14"
3307	454962.13	1322945.34	8.04	060°49'15"
3308	454966.05	1322952.36	2.79	059°40'11"
3309	454967.46	1322954.77	5.99	329°37'36"
3310	454972.63	1322951.74	4.01	059°43'23"
3311	454974.65	1322955.20	5.98	149°34'41"
3312	454969.49	1322958.23	12.33	061°40'04"
3313	454975.34	1322969.08	6.39	074°34'19"
3314	454977.04	1322975.24	0.14	342°53'50"
3315	454977.17	1322975.20	4	072°33'38"
3316	454978.37	1322979.02	0.28	163°29'44"
3317	454978.10	1322979.10	0.17	072°38'46"
3318	454978.15	1322979.26	5.55	067°46'37"
3319	454980.25	1322984.40	10.03	062°56'58"
3320	454984.81	1322993.33	5.36	061°05'27"

Проект планировки территории линейного объекта: «Внутрипоселковый газопровод мкр. Китовка г. Инза Ульяновской области по ул. Железнодорожная, ул. Ж. Беспомощного, ул. Пролетарская, ул. Васина, ул. В. Иевлевой, ул. Авдеева, ул. Заречная, ул. 2-я Заречная, ул. К. Маркса, ул. Комарова, ул. Кр. Слободка, ул. Московская, ул. Новая, ул. Панфиловцев, ул. Пищевиков, ул. Первомайская, ул. Санаторная, тер. Тубсанатория, тер. Горпищекомбината, пер. Сызранский, ул. Сызранская, ул. Сойгина, ул. Энгельса, ул. Комарова, ул. 730 км Казарма, ул. Панфиловцев, ул. Самарская»

Лист

93

продолжение Таблицы 1

№	X	Y	Длина	Угол
3321	454987.40	1322998.02	6.55	054°30'48"
3322	454991.20	1323003.35	5.07	028°32'18"
3323	454995.65	1323005.77	7.4	027°46'36"
3324	455002.20	1323009.22	7.67	056°19'50"
3325	455006.45	1323015.60	5.49	068°45'37"
3326	455008.44	1323020.72	2.78	072°52'01"
3327	455009.26	1323023.38	1.43	341°11'02"
3328	455010.61	1323022.92	4	071°01'16"
3329	455011.91	1323026.70	1.91	161°05'30"
3330	455010.10	1323027.32	5.42	084°23'03"
3331	455010.63	1323032.71	0.05	090°00'00"
3332	455010.63	1323032.76	1.66	001°43'31"
3333	455012.29	1323032.81	4	091°43'06"
3334	455012.17	1323036.81	1.67	181°42'54"
3335	455010.50	1323036.76	3.57	091°55'31"
3336	455010.38	1323040.33	8.2	078°19'12"
3337	455012.04	1323048.36	13.21	086°49'56"
3338	455012.77	1323061.55	9.65	085°54'06"
3339	455013.46	1323071.18	15.04	067°31'36"
3340	455019.21	1323085.08	1.17	068°28'16"
3341	455019.64	1323086.17	0.11	338°11'55"
3342	455019.74	1323086.13	4	068°34'17"
3343	455021.20	1323089.85	0.09	161°33'54"
3344	455021.11	1323089.88	9.57	068°25'15"
3345	455024.63	1323098.78	10.34	068°29'49"
3346	455028.42	1323108.40	1.26	336°40'56"
3347	455029.58	1323107.90	4.02	063°41'25"
3348	455031.36	1323111.50	1.6	157°07'53"
3349	455029.89	1323112.12	2.02	068°30'52"
3350	455030.63	1323114.00	12.01	061°37'18"
3351	455036.34	1323124.57	10.94	059°38'17"
3352	455041.87	1323134.01	2.33	329°35'04"
3353	455043.88	1323132.83	4	059°39'03"
3354	455045.90	1323136.28	2.33	149°47'48"
3355	455043.89	1323137.45	0.14	059°44'37"
3356	455043.96	1323137.57	14.57	058°57'43"
3357	455051.47	1323150.05	7.16	057°11'51"
3358	455055.35	1323156.07	0.48	330°15'18"
3359	455055.77	1323155.83	4	060°40'52"
3360	455057.73	1323159.32	0.29	150°45'04"
3361	455057.48	1323159.46	14.21	061°27'02"
3362	455064.27	1323171.94	14.61	056°55'48"
3363	455072.24	1323184.18	4.13	048°02'37"
3364	455075.00	1323187.25	4.01	138°02'03"
3365	455072.02	1323189.93	4.44	228°00'46"
3366	455069.05	1323186.63	15.07	236°54'39"

Проект планировки территории линейного объекта: «Внутрипоселковый газопровод мкр. Китовка г. Инза Ульяновской области по ул. Железнодорожная, ул. Ж. Беспомощного, ул. Пролетарская, ул. Васина, ул. В. Иевлевой, ул. Авдеева, ул. Заречная, ул. 2-я Заречная, ул. К. Маркса, ул. Комарова, ул. Кр. Слободка, ул. Московская, ул. Новая, ул. Панфиловцев, ул. Пищевиков, ул. Первомайская, ул. Санаторная, тер. Тубсанатория, тер. Горпищекомбината, пер. Сызранский, ул. Сызранская, ул. Сойгина, ул. Энгельса, ул. Комарова, ул. 730 км Казарма, ул. Панфиловцев, ул. Самарская»

Лист

94

продолжение Таблицы 1

№	X	Y	Длина	Угол
3367	455060.82	1323174.00	14.84	241°30'02"
3368	455053.74	1323160.96	10.46	237°10'33"
3369	455048.07	1323152.17	14.65	238°56'08"
3370	455040.51	1323139.62	15.16	239°38'44"
3371	455032.85	1323126.54	12.33	241°37'37"
3372	455026.99	1323115.69	16.6	248°28'27"
3373	455020.90	1323100.25	14.7	248°26'41"
3374	455015.50	1323086.58	15.66	247°30'45"
3375	455009.51	1323072.11	10.34	265°53'41"
3376	455008.77	1323061.80	12.94	266°48'37"
3377	455008.05	1323048.88	8.38	258°22'06"
3378	455006.36	1323040.67	7.83	271°49'43"
3379	455006.61	1323032.84	6.53	264°22'36"
3380	455005.97	1323026.34	4.5	252°56'05"
3381	455004.65	1323022.04	4.91	248°45'42"
3382	455002.87	1323017.46	6.21	236°21'40"
3383	454999.43	1323012.29	6.41	207°43'31"
3384	454993.76	1323009.31	6.01	208°31'36"
3385	454988.48	1323006.44	7.71	234°29'49"
3386	454984.00	1323000.16	5.65	241°07'21"
3387	454981.27	1322995.21	10.26	242°56'08"
3388	454976.60	1322986.07	5.95	247°47'15"
3389	454974.35	1322980.56	10.34	254°31'35"
3390	454971.59	1322970.59	11.81	241°44'31"
3391	454966.00	1322960.19	6.77	239°34'23"
3392	454962.57	1322954.35	9.21	240°49'07"
3393	454958.08	1322946.31	9.16	238°55'45"
3394	454953.35	1322938.46	17.05	251°31'59"
3395	454947.95	1322922.29	19.04	262°56'32"
3396	454945.61	1322903.39	11.27	262°45'41"
3397	454944.19	1322892.21	13.71	264°33'35"
3398	454942.89	1322878.56	5.71	267°53'37"
3399	454942.68	1322872.85	2.71	274°39'30"
3400	454942.90	1322870.15	21.24	284°50'28"
3401	454948.34	1322849.62	4.59	288°16'38"
3402	454949.78	1322845.26	13.85	291°01'32"
3403	454954.75	1322832.33	13.57	291°01'31"
3404	454959.62	1322819.66	10.54	291°00'51"
3405	454963.40	1322809.82	8.59	290°04'48"
3406	454966.35	1322801.75	9.91	279°45'25"
3407	454968.03	1322791.98	17.8	278°08'21"
3408	454970.55	1322774.36	7.65	278°34'31"
3409	454971.69	1322766.80	4.39	281°33'57"
3410	454972.57	1322762.50	9.75	284°07'18"
3411	454974.95	1322753.04	12.36	286°18'30"
3412	454978.42	1322741.18	8.53	285°00'49"

Проект планировки территории линейного объекта: «Внутрипоселковый газопровод мкр. Китовка г. Инза Ульяновской области по ул. Железнодорожная, ул. Ж. Беспомощного, ул. Пролетарская, ул. Васина, ул. В. Иевлевой, ул. Авдеева, ул. Заречная, ул. 2-я Заречная, ул. К. Маркса, ул. Комарова, ул. Кр. Слободка, ул. Московская, ул. Новая, ул. Панфиловцев, ул. Пищевиков, ул. Первомайская, ул. Санаторная, тер. Тубсанатория, тер. Горпищекомбината, пер. Сызранский, ул. Сызранская, ул. Сойгина, ул. Энгельса, ул. Комарова, ул. 730 км Казарма, ул. Панфиловцев, ул. Самарская»

Лист

95

продолжение Таблицы 1

№	X	Y	Длина	Угол
3413	454980.63	1322732.94	6.98	276°35'06"
3414	454981.43	1322726.01	12.69	262°58'53"
3415	454979.88	1322713.42	6.33	268°27'42"
3416	454979.71	1322707.09	12.1	272°30'36"
3417	454980.24	1322695.00	9.63	279°41'14"
3418	454981.86	1322685.51	12.69	282°22'20"
3419	454984.58	1322673.11	8.93	289°05'03"
3420	454987.50	1322664.67	8.93	287°52'01"
3421	454990.24	1322656.17	4.03	202°45'04"
3422	454986.52	1322654.61	1.71	202°21'43"
3423	454984.94	1322653.96	69.75	206°29'16"
3424	454922.51	1322622.85	0.1	196°41'57"
3425	454922.41	1322622.82	2.69	130°19'26"
3426	454920.67	1322624.87	5.35	220°17'57"
3427	454916.59	1322621.41	1.7	137°51'45"
3428	454915.33	1322622.55	6.76	042°50'36"
3429	454920.29	1322627.15	8.13	051°20'25"
3430	454925.37	1322633.50	6.38	092°14'38"
3431	454925.12	1322639.88	4.81	093°48'51"
3432	454924.80	1322644.68	7.42	110°26'19"
3433	454922.21	1322651.63	1.96	111°51'20"
3434	454921.48	1322653.45	8.19	124°39'35"
3435	454916.82	1322660.19	6.76	128°38'00"
3436	454912.60	1322665.47	7.06	138°26'51"
3437	454907.32	1322670.15	3.41	110°05'01"
3438	454906.15	1322673.35	10.33	099°34'51"
3439	454904.43	1322683.54	12.61	098°17'50"
3440	454902.61	1322696.02	9.45	097°06'36"
3441	454901.44	1322705.40	15.63	097°52'15"
3442	454899.30	1322720.88	14.85	095°31'35"
3443	454897.87	1322735.66	12.43	096°47'36"
3444	454896.40	1322748.00	7.7	096°06'37"
3445	454895.58	1322755.66	9.63	107°09'19"
3446	454892.74	1322764.86	9.26	110°56'23"
3447	454889.43	1322773.51	5.98	124°46'48"
3448	454886.02	1322778.42	4.75	121°38'49"
3449	454883.53	1322782.46	7.46	122°37'28"
3450	454879.51	1322788.74	12.5	123°33'01"
3451	454872.60	1322799.16	11.25	123°43'57"
3452	454866.35	1322808.52	11.54	144°29'28"
3453	454856.96	1322815.22	21.79	141°43'34"
3454	454839.85	1322828.72	4	231°41'53"
3455	454837.37	1322825.58	17.81	321°43'38"
3456	454851.35	1322814.55	1.73	239°26'01"
3457	454850.47	1322813.06	4	329°19'52"
3458	454853.91	1322811.02	1.2	059°21'52"

Проект планировки территории линейного объекта: «Внутрипоселковый газопровод мкр. Китовка г. Инза Ульяновской области по ул. Железнодорожная, ул. Ж. Беспомощного, ул. Пролетарская, ул. Васина, ул. В. Иевлевой, ул. Авдеева, ул. Заречная, ул. 2-я Заречная, ул. К. Маркса, ул. Комарова, ул. Кр. Слободка, ул. Московская, ул. Новая, ул. Панфиловцев, ул. Пищевиков, ул. Первомайская, ул. Санаторная, тер. Тубсанатория, тер. Горпищекомбината, пер. Съзранский, ул. Съзранская, ул. Сойгина, ул. Энгельса, ул. Комарова, ул. 730 км Казарма, ул. Панфиловцев, ул. Самарская»

Лист

96

продолжение Таблицы 1

№	X	Y	Длина	Угол
3459	454854.52	1322812.05	0.05	323°07'48"
3460	454854.56	1322812.02	10.9	324°29'12"
3461	454863.43	1322805.69	10.52	303°43'13"
3462	454869.27	1322796.94	4.7	303°37'21"
3463	454871.87	1322793.03	3.14	211°58'00"
3464	454869.21	1322791.37	4.01	301°56'41"
3465	454871.33	1322787.97	3.24	032°01'27"
3466	454874.08	1322789.69	3.75	303°28'42"
3467	454876.15	1322786.56	7.4	302°38'15"
3468	454880.14	1322780.33	4.83	301°42'59"
3469	454882.68	1322776.22	5.59	304°47'56"
3470	454885.87	1322771.63	8.64	290°57'07"
3471	454888.96	1322763.56	9.12	287°09'46"
3472	454891.65	1322754.85	7.34	276°01'17"
3473	454892.42	1322747.55	5.77	276°51'59"
3474	454893.11	1322741.82	15.83	188°29'55"
3475	454877.45	1322739.48	4.01	278°36'56"
3476	454878.05	1322735.52	15.7	008°29'47"
3477	454893.58	1322737.84	2.62	276°47'58"
3478	454893.89	1322735.24	7.81	275°30'48"
3479	454894.64	1322727.47	3.92	190°35'34"
3480	454890.79	1322726.75	4.01	280°38'14"
3481	454891.53	1322722.81	3.56	010°31'15"
3482	454895.03	1322723.46	3.05	275°26'57"
3483	454895.32	1322720.42	13.84	277°53'24"
3484	454897.22	1322706.71	7.81	192°02'37"
3485	454889.58	1322705.08	4.01	282°05'41"
3486	454890.42	1322701.16	7.48	012°01'50"
3487	454897.74	1322702.72	7.3	277°09'50"
3488	454898.65	1322695.48	12.69	278°14'42"
3489	454900.47	1322682.92	3.48	279°35'52"
3490	454901.05	1322679.49	9.28	189°36'52"
3491	454891.90	1322677.94	3.99	279°30'34"
3492	454892.56	1322674.00	9.29	009°36'15"
3493	454901.72	1322675.55	3.27	279°41'35"
3494	454902.27	1322672.33	4.79	289°54'41"
3495	454903.90	1322667.83	7.72	318°27'54"
3496	454909.68	1322662.71	6.29	308°40'27"
3497	454913.61	1322657.80	7.61	304°36'34"
3498	454917.93	1322651.54	1.46	292°09'59"
3499	454918.48	1322650.19	6.79	290°26'15"
3500	454920.85	1322643.83	4.16	273°43'21"
3501	454921.12	1322639.68	4.84	272°14'53"
3502	454921.31	1322634.84	6.34	231°20'25"
3503	454917.35	1322629.89	11.21	222°54'11"
3504	454909.14	1322622.26	7.9	225°58'28"

Проект планировки территории линейного объекта: «Внутрипоселковый газопровод мкр. Китовка г. Инза Ульяновской области по ул. Железнодорожная, ул. Ж. Беспомощного, ул. Пролетарская, ул. Васина, ул. В. Иевлевой, ул. Авдеева, ул. Заречная, ул. 2-я Заречная, ул. К. Маркса, ул. Комарова, ул. Кр. Слободка, ул. Московская, ул. Новая, ул. Панфиловцев, ул. Пищевиков, ул. Первомайская, ул. Санаторная, тер. Тубсанатория, тер. Горпищекомбината, пер. Сызранский, ул. Сызранская, ул. Сойгина, ул. Энгельса, ул. Комарова, ул. 730 км Казарма, ул. Панфиловцев, ул. Самарская»

Лист

97

продолжение Таблицы 1

№	X	Y	Длина	Угол
3505	454903.65	1322616.58	10.89	222°52'44"
3506	454895.67	1322609.17	8.18	223°42'42"
3507	454889.76	1322603.52	0.5	223°21'48"
3508	454889.40	1322603.18	0.06	128°39'35"
3509	454889.36	1322603.23	4	220°08'08"
3510	454886.30	1322600.65	0.3	311°00'33"
3511	454886.50	1322600.42	7.42	223°31'32"
3512	454881.12	1322595.31	7.1	217°54'12"
3513	454875.52	1322590.95	7.07	222°11'31"
3514	454870.28	1322586.20	4.79	218°12'40"
3515	454866.52	1322583.24	26.24	223°02'20"
3516	454847.34	1322565.33	6.69	221°32'54"
3517	454842.33	1322560.89	11.51	220°54'52"
3518	454833.63	1322553.35	4.07	219°54'50"
3519	454830.51	1322550.74	10.02	223°44'48"
3520	454823.27	1322543.81	11.89	236°10'35"
3521	454816.65	1322533.93	7.4	223°57'37"
3522	454811.32	1322528.79	3.18	136°31'39"
3523	454809.01	1322530.98	13.07	128°17'25"
3524	454800.91	1322541.24	5.86	140°28'11"
3525	454796.39	1322544.97	16.31	138°40'43"
3526	454784.14	1322555.74	1.8	054°01'10"
3527	454785.20	1322557.20	3.99	143°45'42"
3528	454781.98	1322559.56	1.45	233°40'57"
3529	454781.12	1322558.39	8.5	138°40'28"
3530	454774.74	1322564.00	7.73	138°12'01"
3531	454768.98	1322569.15	1.8	054°01'10"
3532	454770.04	1322570.61	4.01	143°55'50"
3533	454766.80	1322572.97	1.41	233°56'34"
3534	454765.97	1322571.83	23.07	138°12'57"
3535	454748.77	1322587.20	12.39	140°22'20"
3536	454739.23	1322595.10	2.88	052°36'48"
3537	454740.98	1322597.39	4.01	142°30'04"
3538	454737.80	1322599.83	2.73	232°35'05"
3539	454736.14	1322597.66	1.83	140°33'22"
3540	454734.73	1322598.82	28.18	137°08'33"
3541	454714.07	1322617.99	11.75	136°12'26"
3542	454705.59	1322626.12	0.04	135°00'00"
3543	454705.56	1322626.15	9.9	136°08'45"
3544	454698.42	1322633.01	0.04	135°00'00"
3545	454698.39	1322633.04	15.18	136°10'29"
3546	454687.44	1322643.55	2.15	137°38'12"
3547	454685.85	1322645.00	0.06	071°33'54"
3548	454685.87	1322645.06	13.32	136°09'20"
3549	454676.26	1322654.29	4.79	224°49'52"
3550	454672.86	1322650.91	1.55	139°57'30"

Проект планировки территории линейного объекта: «Внутрипоселковый газопровод мкр. Китовка г. Инза Ульяновской области по ул. Железнодорожная, ул. Ж. Беспомощного, ул. Пролетарская, ул. Васина, ул. В. Иевлевой, ул. Авдеева, ул. Заречная, ул. 2-я Заречная, ул. К. Маркса, ул. Комарова, ул. Кр. Слободка, ул. Московская, ул. Новая, ул. Панфиловцев, ул. Пищевиков, ул. Первомайская, ул. Санаторная, тер. Тубсанатория, тер. Горпищекомбината, пер. Сызранский, ул. Сызранская, ул. Сойгина, ул. Энгельса, ул. Комарова, ул. 730 км Казарма, ул. Панфиловцев, ул. Самарская»

Лист

98

продолжение Таблицы 1

№	X	Y	Длина	Угол
3551	454671.67	1322651.91	21.44	047°16'05"
3552	454686.22	1322667.66	9.53	047°53'32"
3553	454692.61	1322674.73	3.99	137°50'32"
3554	454689.65	1322677.41	9.5	227°54'03"
3555	454683.28	1322670.36	21.6	227°15'06"
3556	454668.62	1322654.50	2.38	139°45'49"
3557	454666.80	1322656.04	8.51	139°40'08"
3558	454660.31	1322661.55	4.17	046°56'29"
3559	454663.16	1322664.60	4	136°49'17"
3560	454660.24	1322667.34	4.37	226°56'58"
3561	454657.26	1322664.15	7.26	139°38'18"
3562	454651.73	1322668.85	4	139°27'39"
3563	454648.69	1322671.45	3.62	042°52'14"
3564	454651.34	1322673.91	3.7	132°55'10"
3565	454648.82	1322676.62	0.06	059°02'10"
3566	454648.85	1322676.67	17.88	142°40'53"
3567	454634.63	1322687.51	6.84	142°39'40"
3568	454629.19	1322691.66	1.62	177°31'33"
3569	454627.57	1322691.73	10.53	135°57'43"
3570	454620.00	1322699.05	2.86	136°42'05"
3571	454617.92	1322701.01	2.19	047°35'09"
3572	454619.40	1322702.63	4.01	137°25'41"
3573	454616.45	1322705.34	2.14	227°27'24"
3574	454615.00	1322703.76	5.24	136°37'24"
3575	454611.19	1322707.36	6.11	142°30'41"
3576	454606.34	1322711.08	7.92	135°24'33"
3577	454600.70	1322716.64	8.68	135°58'50"
3578	454594.46	1322722.67	4.09	116°33'54"
3579	454592.63	1322726.33	5.93	130°29'10"
3580	454588.78	1322730.84	7.81	129°42'08"
3581	454583.79	1322736.85	12.5	125°09'53"
3582	454576.59	1322747.07	3.7	210°43'29"
3583	454573.41	1322745.18	4.36	123°13'00"
3584	454571.02	1322748.83	2.94	030°23'47"
3585	454573.56	1322750.32	4.01	120°16'37"
3586	454571.54	1322753.78	2.93	210°19'36"
3587	454569.01	1322752.30	10.26	110°57'41"
3588	454565.34	1322761.88	6.5	102°10'29"
3589	454563.97	1322768.23	2.47	012°10'33"
3590	454566.38	1322768.75	3.99	102°09'18"
3591	454565.54	1322772.65	2.48	192°07'38"
3592	454563.12	1322772.13	0.8	102°17'43"
3593	454562.95	1322772.91	5.95	092°30'23"
3594	454562.69	1322778.85	8.2	014°11'20"
3595	454570.64	1322780.86	7.71	092°09'25"
3596	454570.35	1322788.56	3.56	093°13'28"

Проект планировки территории линейного объекта: «Внутрипоселковый газопровод мкр. Китовка г. Инза Ульяновской области по ул. Железнодорожная, ул. Ж. Беспомощного, ул. Пролетарская, ул. Васина, ул. В. Иевлевой, ул. Авдеева, ул. Заречная, ул. 2-я Заречная, ул. К. Маркса, ул. Комарова, ул. Кр. Слободка, ул. Московская, ул. Новая, ул. Панфиловцев, ул. Пищевиков, ул. Первомайская, ул. Санаторная, тер. Тубсанатория, тер. Горпищекомбината, пер. Сызранский, ул. Сызранская, ул. Сойгина, ул. Энгельса, ул. Комарова, ул. 730 км Казарма, ул. Панфиловцев, ул. Самарская»

Лист

99

продолжение Таблицы 1

№	X	Y	Длина	Угол
3597	454570.15	1322792.11	2.62	139°01'10"
3598	454568.17	1322793.83	14.17	085°47'26"
3599	454569.21	1322807.96	13.11	083°54'56"
3600	454570.60	1322821.00	0.74	175°21'52"
3601	454569.86	1322821.06	3.85	084°46'43"
3602	454570.21	1322824.89	4.86	174°48'20"
3603	454565.37	1322825.33	14.1	084°49'53"
3604	454566.64	1322839.37	7.91	081°47'17"
3605	454567.77	1322847.20	6.7	351°40'35"
3606	454574.40	1322846.23	4	081°48'33"
3607	454574.97	1322850.19	6.7	171°40'35"
3608	454568.34	1322851.16	0.89	081°35'48"
3609	454568.47	1322852.04	28.29	082°16'46"
3610	454572.27	1322880.07	5.38	352°18'24"
3611	454577.60	1322879.35	1.55	082°14'05"
3612	454577.81	1322880.89	2.46	088°50'08"
3613	454577.86	1322883.35	5.02	172°20'15"
3614	454572.88	1322884.02	19.41	080°52'04"
3615	454575.96	1322903.18	1.5	350°47'20"
3616	454577.44	1322902.94	3.99	080°46'25"
3617	454578.08	1322906.88	1.51	170°50'59"
3618	454576.59	1322907.12	7.41	080°50'33"
3619	454577.77	1322914.44	31.41	079°37'12"
3620	454583.43	1322945.34	7.13	079°44'44"
3621	454584.70	1322952.36	0.93	351°20'51"
3622	454585.62	1322952.22	4	081°31'33"
3623	454586.21	1322956.18	0.97	171°42'10"
3624	454585.25	1322956.32	1.02	083°47'04"
3625	454585.36	1322957.33	30.86	083°13'30"
3626	454589.00	1322987.97	17.44	083°04'58"
3627	454591.10	1323005.28	2.41	351°54'12"
3628	454593.49	1323004.94	4	081°48'33"
3629	454594.06	1323008.90	2.46	171°50'13"
3630	454591.62	1323009.25	25.83	081°59'21"
3631	454595.22	1323034.83	7.61	083°53'33"
3632	454596.03	1323042.40	6.62	082°06'08"
3633	454596.94	1323048.96	8.25	078°53'39"
3634	454598.53	1323057.06	0.27	349°30'31"
3635	454598.80	1323057.01	3.99	079°01'40"
3636	454599.56	1323060.93	0.39	169°33'45"
3637	454599.18	1323061.00	6.94	082°23'01"
3638	454600.10	1323067.88	11.57	083°02'49"
3639	454601.50	1323079.36	0.97	081°07'10"
3640	454601.65	1323080.32	0.21	351°52'12"
3641	454601.86	1323080.29	4.01	081°23'04"
3642	454602.46	1323084.25	0.21	171°52'12"

Проект планировки территории линейного объекта: «Внутрипоселковый газопровод мкр. Китовка г. Инза Ульяновской области по ул. Железнодорожная, ул. Ж. Беспомощного, ул. Пролетарская, ул. Васина, ул. В. Иевлевой, ул. Авдеева, ул. Заречная, ул. 2-я Заречная, ул. К. Маркса, ул. Комарова, ул. Кр. Слободка, ул. Московская, ул. Новая, ул. Панфиловцев, ул. Пищевиков, ул. Первомайская, ул. Санаторная, тер. Тубсанатория, тер. Горпищекомбината, пер. Сызранский, ул. Сызранская, ул. Сойгина, ул. Энгельса, ул. Комарова, ул. 730 км Казарма, ул. Панфиловцев, ул. Самарская»

Лист

100

продолжение Таблицы 1

№	X	Y	Длина	Угол
3643	454602.25	1323084.28	0.58	081°01'39"
3644	454602.34	1323084.85	4.32	356°32'52"
3645	454606.65	1323084.59	11.35	086°00'28"
3646	454607.44	1323095.91	4.11	129°04'25"
3647	454604.85	1323099.10	24.55	086°29'47"
3648	454606.35	1323123.60	5.11	090°40'22"
3649	454606.29	1323128.71	5.22	093°37'27"
3650	454605.96	1323133.92	1.2	005°45'30"
3651	454607.15	1323134.04	4	095°44'21"
3652	454606.75	1323138.02	1.04	185°29'32"
3653	454605.71	1323137.92	1.71	093°40'50"
3654	454605.60	1323139.63	3.06	104°45'45"
3655	454604.82	1323142.59	14.04	105°27'07"
3656	454601.08	1323156.12	4.8	113°18'30"
3657	454599.18	1323160.53	2.8	110°41'59"
3658	454598.19	1323163.15	0.46	020°24'36"
3659	454598.62	1323163.31	2.14	110°48'24"
3660	454597.86	1323165.31	4.23	049°07'11"
3661	454600.63	1323168.51	6.02	117°35'09"
3662	454597.84	1323173.85	1.18	111°48'05"
3663	454597.40	1323174.95	7.65	111°42'15"
3664	454594.57	1323182.06	22.46	020°24'14"
3665	454615.62	1323189.89	19.48	019°12'59"
3666	454634.01	1323196.30	21.59	022°35'07"
3667	454653.94	1323204.59	3.29	022°40'24"
3668	454656.98	1323205.86	8.36	292°38'27"
3669	454660.20	1323198.14	11.98	219°04'14"
3670	454650.90	1323190.59	4	309°06'28"
3671	454653.42	1323187.49	10.79	039°03'28"
3672	454661.80	1323194.29	13.85	292°40'38"
3673	454667.14	1323181.51	14.84	314°04'18"
3674	454677.46	1323170.85	7.95	313°52'43"
3675	454682.97	1323165.12	8.48	220°21'34"
3676	454676.51	1323159.63	4	310°32'21"
3677	454679.11	1323156.59	8.7	040°23'14"
3678	454685.74	1323162.23	6.43	313°55'43"
3679	454690.20	1323157.60	11.22	313°11'39"
3680	454697.88	1323149.42	3.61	208°58'39"
3681	454694.72	1323147.67	4	298°59'56"
3682	454696.66	1323144.17	4.63	028°56'47"
3683	454700.71	1323146.41	8.14	313°09'32"
3684	454706.28	1323140.47	8.41	316°12'16"
3685	454712.35	1323134.65	11.49	331°35'04"
3686	454722.46	1323129.18	12.4	334°47'56"
3687	454733.68	1323123.90	15.93	339°41'17"
3688	454748.62	1323118.37	14.93	337°56'06"

Проект планировки территории линейного объекта: «Внутрипоселковый газопровод мкр. Китовка г. Инза Ульяновской области по ул. Железнодорожная, ул. Ж. Беспомощного, ул. Пролетарская, ул. Васина, ул. В. Иевлевой, ул. Авдеева, ул. Заречная, ул. 2-я Заречная, ул. К. Маркса, ул. Комарова, ул. Кр. Слободка, ул. Московская, ул. Новая, ул. Панфиловцев, ул. Пищевиков, ул. Первомайская, ул. Санаторная, тер. Тубсанатория, тер. Горпищекомбината, пер. Сызранский, ул. Сызранская, ул. Сойгина, ул. Энгельса, ул. Комарова, ул. 730 км Казарма, ул. Панфиловцев, ул. Самарская»

Лист

101

продолжение Таблицы 1

№	X	Y	Длина	Угол
3689	454762.46	1323112.76	11.15	340°33'26"
3690	454772.97	1323109.05	11.72	336°02'15"
3691	454783.68	1323104.29	10.53	322°47'34"
3692	454792.07	1323097.92	15.8	334°46'53"
3693	454806.36	1323091.19	12.09	334°53'50"
3694	454817.31	1323086.06	8.19	243°31'44"
3695	454813.66	1323078.73	4	333°26'06"
3696	454817.24	1323076.94	8.3	063°35'22"
3697	454820.93	1323084.37	2.24	334°55'17"
3698	454822.96	1323083.42	10.17	332°54'20"
3699	454832.01	1323078.79	8.37	243°00'23"
3700	454828.21	1323071.33	3.99	333°03'00"
3701	454831.77	1323069.52	8.36	062°58'31"
3702	454835.57	1323076.97	5.45	332°55'03"
3703	454840.42	1323074.49	17.65	333°46'08"
3704	454856.25	1323066.69	7.53	247°06'40"
3705	454853.32	1323059.75	13.18	333°15'36"
3706	454865.09	1323053.82	0.93	243°59'00"
3707	454864.68	1323052.98	4.01	333°56'47"
3708	454868.28	1323051.22	0.89	064°00'39"
3709	454868.67	1323052.02	8.25	333°11'11"
3710	454876.03	1323048.30	15.15	016°57'49"
3711	454890.52	1323052.72	11.99	042°52'17"
3712	454899.31	1323060.88	13.22	042°51'14"
3713	454909.00	1323069.87	12.46	083°57'52"
3714	454910.31	1323082.26	19.15	084°29'09"
3715	454912.15	1323101.32	7.11	085°14'35"
3716	454912.74	1323108.41	6.2	073°06'53"
3717	454914.54	1323114.34	6.03	071°26'42"
3718	454916.46	1323120.06	14.99	063°08'39"
3719	454923.23	1323133.43	14.91	063°43'38"
3720	454929.83	1323146.80	7.85	062°21'26"
3721	454933.47	1323153.75	23.22	086°02'53"
3722	454935.07	1323176.91	33.22	087°27'50"
3723	454936.54	1323210.10	31.24	108°08'42"
3724	454926.81	1323239.79	28.33	071°24'42"
3725	454935.84	1323266.64	4.01	161°23'04"
3726	454932.04	1323267.92	2.86	251°26'18"
3727	454931.13	1323265.21	0.59	162°10'52"
3728	454930.57	1323265.39	3.99	252°20'15"
3729	454929.36	1323261.59	0.52	342°15'19"
3730	454929.86	1323261.43	18.31	251°23'48"
3731	454924.02	1323244.08	0.08	165°57'50"
3732	454923.94	1323244.10	3.65	252°36'31"
3733	454922.85	1323240.62	0.85	251°33'54"
3734	454922.58	1323239.81	31.85	288°08'41"

Проект планировки территории линейного объекта: «Внутрипоселковый газопровод мкр. Китовка г. Инза Ульяновской области по ул. Железнодорожная, ул. Ж. Беспомощного, ул. Пролетарская, ул. Васина, ул. В. Иевлевой, ул. Авдеева, ул. Заречная, ул. 2-я Заречная, ул. К. Маркса, ул. Комарова, ул. Кр. Слободка, ул. Московская, ул. Новая, ул. Панфиловцев, ул. Пищевиков, ул. Первомайская, ул. Санаторная, тер. Тубсанатория, тер. Горпищекомбината, пер. Сызранский, ул. Сызранская, ул. Сойгина, ул. Энгельса, ул. Комарова, ул. 730 км Казарма, ул. Панфиловцев, ул. Самарская»

Лист

102

продолжение Таблицы 1

№	X	Y	Длина	Угол
3735	454932.50	1323209.54	32.43	267°28'22"
3736	454931.07	1323177.14	22.32	266°02'39"
3737	454929.53	1323154.87	7.06	242°18'34"
3738	454926.25	1323148.62	14.94	243°44'37"
3739	454919.64	1323135.22	15.24	243°09'57"
3740	454912.76	1323121.62	6.39	251°23'42"
3741	454910.72	1323115.56	6.68	253°06'42"
3742	454908.78	1323109.17	7.52	265°16'05"
3743	454908.16	1323101.68	19.1	264°28'17"
3744	454906.32	1323082.67	10.94	263°57'59"
3745	454905.17	1323071.79	11.72	222°53'30"
3746	454896.58	1323063.81	11.06	222°50'18"
3747	454888.47	1323056.29	12.62	196°57'21"
3748	454876.40	1323052.61	20.08	153°14'37"
3749	454858.47	1323061.65	7.56	067°01'49"
3750	454861.42	1323068.61	21.41	153°44'46"
3751	454842.22	1323078.08	19.65	152°56'22"
3752	454824.72	1323087.02	18.39	154°53'54"
3753	454808.07	1323094.82	15.37	154°47'06"
3754	454794.16	1323101.37	10.57	142°48'18"
3755	454785.74	1323107.76	12.35	156°00'33"
3756	454774.46	1323112.78	11.22	160°34'47"
3757	454763.88	1323116.51	14.9	157°55'38"
3758	454750.07	1323122.11	15.81	159°41'08"
3759	454735.24	1323127.60	5.49	154°47'16"
3760	454730.27	1323129.94	3.42	052°21'36"
3761	454732.36	1323132.65	3.99	142°19'35"
3762	454729.20	1323135.09	4.31	232°21'30"
3763	454726.57	1323131.68	2.55	154°56'33"
3764	454724.26	1323132.76	10.83	151°32'30"
3765	454714.74	1323137.92	7.76	136°12'04"
3766	454709.14	1323143.29	9.64	133°11'35"
3767	454702.54	1323150.32	11.32	036°44'18"
3768	454711.61	1323157.09	4	126°52'12"
3769	454709.21	1323160.29	11.76	216°42'15"
3770	454699.78	1323153.26	9.76	133°12'50"
3771	454693.10	1323160.37	18.4	133°53'57"
3772	454680.34	1323173.63	14.09	134°01'20"
3773	454670.55	1323183.76	25.62	112°39'40"
3774	454660.68	1323207.40	14.18	022°30'51"
3775	454673.78	1323212.83	24.2	023°05'23"
3776	454696.04	1323222.32	27.15	022°59'07"
3777	454721.03	1323232.92	3.89	023°00'19"
3778	454724.61	1323234.44	2.63	036°02'36"
3779	454726.74	1323235.99	6.47	043°07'12"
3780	454731.46	1323240.41	7.68	055°20'16"

Проект планировки территории линейного объекта: «Внутрипоселковый газопровод мкр. Китовка г. Инза Ульяновской области по ул. Железнодорожная, ул. Ж. Беспомощного, ул. Пролетарская, ул. Васина, ул. В. Иевлевой, ул. Авдеева, ул. Заречная, ул. 2-я Заречная, ул. К. Маркса, ул. Комарова, ул. Кр. Слободка, ул. Московская, ул. Новая, ул. Панфиловцев, ул. Пищевиков, ул. Первомайская, ул. Санаторная, тер. Тубсанатория, тер. Горпищекомбината, пер. Сызранский, ул. Сызранская, ул. Сойгина, ул. Энгельса, ул. Комарова, ул. 730 км Казарма, ул. Панфиловцев, ул. Самарская»

Лист

103

продолжение Таблицы 1

№	X	Y	Длина	Угол
3781	454735.83	1323246.73	21.14	052°48'18"
3782	454748.61	1323263.57	22.28	054°24'20"
3783	454761.58	1323281.69	1.8	053°34'31"
3784	454762.65	1323283.14	9.52	323°50'24"
3785	454770.34	1323277.52	3.99	053°45'42"
3786	454772.70	1323280.74	9.52	143°50'24"
3787	454765.01	1323286.36	8.45	053°39'31"
3788	454770.02	1323293.17	19.88	064°52'43"
3789	454778.46	1323311.17	12.74	062°28'11"
3790	454784.35	1323322.47	0.84	056°41'22"
3791	454784.81	1323323.17	14.02	325°48'41"
3792	454796.41	1323315.29	4.01	055°52'27"
3793	454798.66	1323318.61	14.07	145°48'06"
3794	454787.02	1323326.52	18.48	056°36'39"
3795	454797.19	1323341.95	15.35	053°52'36"
3796	454806.24	1323354.35	2.08	057°59'41"
3797	454807.34	1323356.11	7.59	337°47'32"
3798	454814.37	1323353.24	4	067°40'00"
3799	454815.89	1323356.94	7.38	157°46'49"
3800	454809.06	1323359.73	16.93	073°21'09"
3801	454813.91	1323375.95	32.6	071°37'14"
3802	454824.19	1323406.89	18.64	055°41'16"
3803	454834.70	1323422.29	23.92	056°15'01"
3804	454847.99	1323442.18	10.83	326°59'06"
3805	454857.07	1323436.28	2.01	233°18'05"
3806	454855.87	1323434.67	3.99	323°21'36"
3807	454859.07	1323432.29	2.26	053°16'56"
3808	454860.42	1323434.10	8.36	327°00'49"
3809	454867.43	1323429.55	7.98	325°55'54"
3810	454874.04	1323425.08	5.14	236°01'53"
3811	454871.17	1323420.82	4	325°59'33"
3812	454874.49	1323418.58	5.14	056°01'53"
3813	454877.36	1323422.84	8.15	325°59'53"
3814	454884.12	1323418.28	1.74	357°41'46"
3815	454885.86	1323418.21	6.15	242°11'06"
3816	454882.99	1323412.77	4	332°16'53"
3817	454886.53	1323410.91	8.04	062°07'43"
3818	454890.29	1323418.02	4.29	357°35'51"
3819	454894.58	1323417.84	23.44	325°54'11"
3820	454913.99	1323404.70	8.43	326°31'02"
3821	454921.02	1323400.05	6.67	235°41'26"
3822	454917.26	1323394.54	4	325°35'41"
3823	454920.56	1323392.28	6.73	055°38'57"
3824	454924.36	1323397.84	1.15	326°18'36"
3825	454925.32	1323397.20	14.62	326°09'28"
3826	454937.46	1323389.06	9.42	326°17'35"

Проект планировки территории линейного объекта: «Внутрипоселковый газопровод мкр. Китовка г. Инза Ульяновской области по ул. Железнодорожная, ул. Ж. Беспомощного, ул. Пролетарская, ул. Васина, ул. В. Иевлевой, ул. Авдеева, ул. Заречная, ул. 2-я Заречная, ул. К. Маркса, ул. Комарова, ул. Кр. Слободка, ул. Московская, ул. Новая, ул. Панфиловцев, ул. Пищевиков, ул. Первомайская, ул. Санаторная, тер. Тубсанатория, тер. Горпищекомбината, пер. Сызранский, ул. Сызранская, ул. Сойгина, ул. Энгельса, ул. Комарова, ул. 730 км Казарма, ул. Панфиловцев, ул. Самарская»

Лист

104

продолжение Таблицы 1

№	X	Y	Длина	Угол
3827	454945.30	1323383.83	10.01	232°35'31"
3828	454939.22	1323375.88	4.01	322°30'04"
3829	454942.40	1323373.44	10.29	052°35'03"
3830	454948.65	1323381.61	10.59	326°19'30"
3831	454957.46	1323375.74	7.76	325°17'10"
3832	454963.84	1323371.32	9.84	233°48'20"
3833	454958.03	1323363.38	3.99	323°45'42"
3834	454961.25	1323361.02	9.95	053°49'58"
3835	454967.12	1323369.05	12.12	325°17'13"
3836	454977.08	1323362.15	7.53	325°06'28"
3837	454983.26	1323357.84	8.64	235°22'19"
3838	454978.35	1323350.73	4.01	325°21'33"
3839	454981.65	1323348.45	8.63	055°23'20"
3840	454986.55	1323355.55	2.44	325°12'03"
3841	454988.55	1323354.16	17.98	326°44'03"
3842	455003.58	1323344.30	9.1	245°05'50"
3843	454999.75	1323336.05	2.54	230°16'52"
3844	454998.13	1323334.10	4	320°16'04"
3845	455001.21	1323331.54	3.06	050°26'03"
3846	455003.16	1323333.90	8.36	065°01'43"
3847	455006.69	1323341.48	9.77	304°14'34"
3848	455012.19	1323333.40	13.94	307°34'07"
3849	455020.69	1323322.35	3.01	225°00'00"
3850	455018.56	1323320.22	4	314°47'51"
3851	455021.38	1323317.38	2.5	045°00'00"
3852	455023.15	1323319.15	4.52	307°37'49"
3853	455025.91	1323315.57	17.76	306°55'17"
3854	455036.58	1323301.37	11.13	309°27'22"
3855	455043.65	1323292.78	4.99	261°00'34"
3856	455042.87	1323287.85	23.6	259°35'59"
3857	455038.61	1323264.64	12.02	266°25'25"
3858	455037.86	1323252.64	9.98	234°20'08"
3859	455032.04	1323244.53	3.22	235°22'20"
3860	455030.21	1323241.88	2.64	143°18'12"
3861	455028.09	1323243.46	4	233°07'48"
3862	455025.69	1323240.26	2.81	323°15'09"
3863	455027.94	1323238.58	10.19	235°30'53"
3864	455022.17	1323230.18	11.64	231°35'38"
3865	455014.94	1323221.06	2.54	135°09'35"
3866	455013.14	1323222.85	4	225°12'09"
3867	455010.32	1323220.01	2.99	315°08'08"
3868	455012.44	1323217.90	0.78	231°48'05"
3869	455011.96	1323217.29	4	321°41'53"
3870	455015.10	1323214.81	16.58	051°38'13"
3871	455025.39	1323227.81	17.51	055°26'52"
3872	455035.32	1323242.23	11.09	054°19'06"

Проект планировки территории линейного объекта: «Внутрипоселковый газопровод мкр. Китовка г. Инза Ульяновской области по ул. Железнодорожная, ул. Ж. Беспомощного, ул. Пролетарская, ул. Васина, ул. В. Иевлевой, ул. Авдеева, ул. Заречная, ул. 2-я Заречная, ул. К. Маркса, ул. Комарова, ул. Кр. Слободка, ул. Московская, ул. Новая, ул. Панфиловцев, ул. Пищевиков, ул. Первомайская, ул. Санаторная, тер. Тубсанатория, тер. Горпищекомбината, пер. Сызранский, ул. Сызранская, ул. Сойгина, ул. Энгельса, ул. Комарова, ул. 730 км Казарма, ул. Панфиловцев, ул. Самарская»

Лист

105

продолжение Таблицы 1

№	X	Y	Длина	Угол
3873	455041.79	1323251.24	12.94	086°27'24"
3874	455042.59	1323264.16	23.4	079°36'43"
3875	455046.81	1323287.18	6.84	080°54'35"
3876	455047.89	1323293.93	12.85	129°28'28"
3877	455039.72	1323303.85	17.68	126°54'32"
3878	455029.10	1323317.99	22.4	127°36'05"
3879	455015.43	1323335.74	10.29	124°13'50"
3880	455009.64	1323344.25	3.22	133°52'01"
3881	455007.41	1323346.57	19.88	146°44'30"
3882	454990.79	1323357.47	13.93	145°08'46"
3883	454979.36	1323365.43	23.91	145°16'23"
3884	454959.71	1323379.05	24.06	146°21'22"
3885	454939.68	1323392.38	14.62	146°07'31"
3886	454927.54	1323400.53	13.58	146°31'56"
3887	454916.21	1323408.02	24.55	145°53'21"
3888	454895.88	1323421.79	10.47	177°35'29"
3889	454885.42	1323422.23	19.04	145°59'04"
3890	454869.64	1323432.88	10.6	146°58'10"
3891	454860.75	1323438.66	7.8	146°58'56"
3892	454854.21	1323442.91	16.01	056°37'03"
3893	454863.02	1323456.28	10.43	325°53'55"
3894	454871.66	1323450.43	12.25	325°38'53"
3895	454881.77	1323443.52	13.25	326°00'37"
3896	454892.76	1323436.11	20.79	322°43'20"
3897	454909.30	1323423.52	16.07	324°48'23"
3898	454922.43	1323414.26	14.95	323°11'02"
3899	454934.40	1323405.30	8.07	325°05'22"
3900	454941.02	1323400.68	9.79	329°57'00"
3901	454949.49	1323395.78	21.72	327°13'02"
3902	454967.75	1323384.02	28.49	321°32'28"
3903	454990.06	1323366.30	20.56	322°22'19"
3904	455006.34	1323353.75	6.87	321°51'41"
3905	455011.74	1323349.51	8.84	321°56'15"
3906	455018.70	1323344.06	21.64	323°53'34"
3907	455036.18	1323331.31	3.99	053°57'43"
3908	455038.53	1323334.54	19.07	143°53'35"
3909	455023.12	1323345.78	6.89	057°23'41"
3910	455026.83	1323351.58	4.01	147°25'09"
3911	455023.45	1323353.74	6.59	237°23'43"
3912	455019.90	1323348.19	7.23	141°54'34"
3913	455014.21	1323352.65	6.89	141°53'56"
3914	455008.79	1323356.90	20.54	142°22'37"
3915	454992.52	1323369.44	8.68	141°30'19"
3916	454985.73	1323374.84	2.51	056°03'23"
3917	454987.13	1323376.92	4	145°59'33"
3918	454983.81	1323379.16	2.2	235°56'54"

Проект планировки территории линейного объекта: «Внутрипоселковый газопровод мкр. Китовка г. Инза Ульяновской области по ул. Железнодорожная, ул. Ж. Беспомощного, ул. Пролетарская, ул. Васина, ул. В. Иевлевой, ул. Авдеева, ул. Заречная, ул. 2-я Заречная, ул. К. Маркса, ул. Комарова, ул. Кр. Слободка, ул. Московская, ул. Новая, ул. Панфиловцев, ул. Пищевиков, ул. Первомайская, ул. Санаторная, тер. Тубсанатория, тер. Горпищекомбината, пер. Сызранский, ул. Сызранская, ул. Сойгина, ул. Энгельса, ул. Комарова, ул. 730 км Казарма, ул. Панфиловцев, ул. Самарская»

Лист

106

продолжение Таблицы 1

№	X	Y	Длина	Угол
3919	454982.58	1323377.34	6.42	141°34'38"
3920	454977.55	1323381.33	2.3	054°22'32"
3921	454978.89	1323383.20	4.02	145°57'15"
3922	454975.56	1323385.45	1.99	234°23'44"
3923	454974.40	1323383.83	5.52	141°28'11"
3924	454970.08	1323387.27	11.13	147°15'09"
3925	454960.72	1323393.29	9.73	058°27'01"
3926	454965.81	1323401.58	2.88	138°06'06"
3927	454963.67	1323403.50	0.65	063°26'06"
3928	454963.96	1323404.08	1.11	147°53'07"
3929	454963.02	1323404.67	10.81	238°25'38"
3930	454957.36	1323395.46	6.87	147°14'05"
3931	454951.58	1323399.18	9.72	149°55'34"
3932	454943.17	1323404.05	7.78	145°02'39"
3933	454936.79	1323408.51	8.8	058°19'58"
3934	454941.41	1323416.00	4	148°17'55"
3935	454938.01	1323418.10	8.45	238°18'13"
3936	454933.57	1323410.91	10.99	143°10'18"
3937	454924.77	1323417.50	8.97	144°48'14"
3938	454917.44	1323422.67	6.02	054°48'19"
3939	454920.91	1323427.59	3.99	144°47'46"
3940	454917.65	1323429.89	6.02	234°48'19"
3941	454914.18	1323424.97	3.08	144°54'59"
3942	454911.66	1323426.74	20.83	142°44'42"
3943	454895.08	1323439.35	3.98	145°57'03"
3944	454891.78	1323441.58	2.14	056°36'23"
3945	454892.96	1323443.37	4	146°37'40"
3946	454889.62	1323445.57	2.09	236°41'22"
3947	454888.47	1323443.82	5.38	146°04'24"
3948	454884.01	1323446.82	12.24	145°37'18"
3949	454873.91	1323453.73	6.7	145°53'00"
3950	454868.36	1323457.49	2.79	055°58'04"
3951	454869.92	1323459.80	4	145°59'33"
3952	454866.60	1323462.04	2.79	235°58'04"
3953	454865.04	1323459.73	1.75	145°56'48"
3954	454863.59	1323460.71	33.34	145°24'33"
3955	454836.14	1323479.64	27	145°24'34"
3956	454813.91	1323494.97	1.91	128°36'46"
3957	454812.72	1323496.46	5.9	038°40'30"
3958	454817.33	1323500.15	4	128°42'16"
3959	454814.83	1323503.27	5.89	218°39'35"
3960	454810.23	1323499.59	15.32	128°28'43"
3961	454800.70	1323511.58	6.41	128°36'14"
3962	454796.70	1323516.59	3.01	046°04'33"
3963	454798.79	1323518.76	4.01	139°09'02"
3964	454795.76	1323521.38	2.26	226°04'27"

Проект планировки территории линейного объекта: «Внутрипоселковый газопровод мкр. Китовка г. Инза Ульяновской области по ул. Железнодорожная, ул. Ж. Беспомощного, ул. Пролетарская, ул. Васина, ул. В. Иевлевой, ул. Авдеева, ул. Заречная, ул. 2-я Заречная, ул. К. Маркса, ул. Комарова, ул. Кр. Слободка, ул. Московская, ул. Новая, ул. Панфиловцев, ул. Пищевиков, ул. Первомайская, ул. Санаторная, тер. Тубсанатория, тер. Горпищекомбината, пер. Сызранский, ул. Сызранская, ул. Сойгина, ул. Энгельса, ул. Комарова, ул. 730 км Казарма, ул. Панфиловцев, ул. Самарская»

Лист

107

продолжение Таблицы 1

№	X	Y	Длина	Угол
3965	454794.19	1323519.75	5.32	128°30'30"
3966	454790.88	1323523.91	11.83	129°53'32"
3967	454783.29	1323532.99	12.8	131°17'43"
3968	454774.84	1323542.61	7.58	135°44'54"
3969	454769.41	1323547.90	13.95	135°43'33"
3970	454759.42	1323557.64	7.79	135°43'40"
3971	454753.84	1323563.08	2.68	046°39'45"
3972	454755.68	1323565.03	3.99	136°37'30"
3973	454752.78	1323567.77	2.62	226°32'53"
3974	454750.98	1323565.87	8.47	135°45'55"
3975	454744.91	1323571.78	5.47	123°53'36"
3976	454741.86	1323576.32	6.17	124°38'32"
3977	454738.35	1323581.40	4.92	122°33'38"
3978	454735.70	1323585.55	6.57	118°52'05"
3979	454732.53	1323591.30	5.28	117°37'56"
3980	454730.08	1323595.98	2.83	110°40'28"
3981	454729.08	1323598.63	2.5	098°31'10"
3982	454728.71	1323601.10	4.05	095°56'59"
3983	454728.29	1323605.13	4.85	093°25'44"
3984	454728.00	1323609.97	4.19	077°27'23"
3985	454728.91	1323614.06	5.04	067°06'00"
3986	454730.87	1323618.70	2.52	063°19'59"
3987	454732.00	1323620.95	1.92	333°26'06"
3988	454733.72	1323620.09	4	063°33'47"
3989	454735.50	1323623.67	1.91	153°18'04"
3990	454733.79	1323624.53	4.66	063°29'24"
3991	454735.87	1323628.70	8.09	065°27'44"
3992	454739.23	1323636.06	7.04	066°33'59"
3993	454742.03	1323642.52	3.78	056°38'46"
3994	454744.11	1323645.68	3.2	057°39'09"
3995	454745.82	1323648.38	1.61	332°38'21"
3996	454747.25	1323647.64	4.01	062°40'04"
3997	454749.09	1323651.20	1.26	152°37'20"
3998	454747.97	1323651.78	2.04	057°47'12"
3999	454749.06	1323653.51	4.47	060°30'34"
4000	454751.26	1323657.40	2.48	322°31'48"
4001	454753.23	1323655.89	3.99	052°19'35"
4002	454755.67	1323659.05	3.05	142°27'15"
4003	454753.25	1323660.91	2.53	060°23'44"
4004	454754.50	1323663.11	10.74	052°36'26"
4005	454761.02	1323671.64	7.35	050°21'15"
4006	454765.71	1323677.30	1.73	323°55'26"
4007	454767.11	1323676.28	4.01	053°55'50"
4008	454769.47	1323679.52	1.47	143°49'47"
4009	454768.28	1323680.39	5.49	050°14'52"
4010	454771.79	1323684.61	3.99	140°17'11"

Проект планировки территории линейного объекта: «Внутрипоселковый газопровод мкр. Китовка г. Инза Ульяновской области по ул. Железнодорожная, ул. Ж. Беспомощного, ул. Пролетарская, ул. Васина, ул. В. Иевлевой, ул. Авдеева, ул. Заречная, ул. 2-я Заречная, ул. К. Маркса, ул. Комарова, ул. Кр. Слободка, ул. Московская, ул. Новая, ул. Панфиловцев, ул. Пищевиков, ул. Первомайская, ул. Санаторная, тер. Тубсанатория, тер. Горпищекомбината, пер. Сызранский, ул. Сызранская, ул. Сойгина, ул. Энгельса, ул. Комарова, ул. 730 км Казарма, ул. Панфиловцев, ул. Самарская»

Лист

108

продолжение Таблицы 1

№	X	Y	Длина	Угол
4011	454768.72	1323687.16	16.94	230°17'39"
4012	454757.90	1323674.13	11.09	232°34'57"
4013	454751.16	1323665.32	11.22	240°27'51"
4014	454745.63	1323655.56	7.02	237°44'07"
4015	454741.88	1323649.62	11.51	144°30'52"
4016	454732.51	1323656.30	11.43	148°55'28"
4017	454722.72	1323662.20	11.21	145°08'01"
4018	454713.52	1323668.61	19.84	166°07'04"
4019	454694.26	1323673.37	16.57	162°50'01"
4020	454678.43	1323678.26	11.53	160°16'33"
4021	454667.58	1323682.15	38.08	226°11'30"
4022	454641.22	1323654.67	17.44	227°36'09"
4023	454629.46	1323641.79	11.38	223°04'36"
4024	454621.15	1323634.02	5.1	222°32'17"
4025	454617.39	1323630.57	11.74	145°22'33"
4026	454607.73	1323637.24	13.86	143°34'06"
4027	454596.58	1323645.47	5.09	054°45'00"
4028	454599.52	1323649.63	4	144°33'44"
4029	454596.26	1323651.95	5.02	234°43'39"
4030	454593.36	1323647.85	1.86	143°44'46"
4031	454591.86	1323648.95	15.18	142°50'36"
4032	454579.76	1323658.12	1.34	138°19'51"
4033	454578.76	1323659.01	3.22	053°27'00"
4034	454580.68	1323661.60	4	143°31'51"
4035	454577.46	1323663.98	2.89	233°26'51"
4036	454575.74	1323661.66	5.02	138°43'03"
4037	454571.97	1323664.97	6.9	145°16'24"
4038	454566.30	1323668.90	5.91	146°44'25"
4039	454561.36	1323672.14	4.8	155°37'31"
4040	454556.99	1323674.12	6.93	150°52'52"
4041	454550.94	1323677.49	8.19	146°36'03"
4042	454544.10	1323682.00	6.88	055°32'50"
4043	454547.99	1323687.67	4	145°35'41"
4044	454544.69	1323689.93	6.62	235°31'06"
4045	454540.94	1323684.47	10.97	140°17'17"
4046	454532.50	1323691.48	13.11	140°08'18"
4047	454522.44	1323699.88	2.11	053°04'33"
4048	454523.71	1323701.57	4	143°07'48"
4049	454520.51	1323703.97	1.9	233°07'48"
4050	454519.37	1323702.45	3.4	140°07'47"
4051	454516.76	1323704.63	3.31	148°28'19"
4052	454513.94	1323706.36	11.93	149°44'12"
4053	454503.64	1323712.37	0.03	135°00'00"
4054	454503.62	1323712.39	0.4	057°05'41"
4055	454503.84	1323712.73	0.21	095°26'25"
4056	454503.82	1323712.94	0.22	020°51'16"

Проект планировки территории линейного объекта: «Внутрипоселковый газопровод мкр. Китовка г. Инза Ульяновской области по ул. Железнодорожная, ул. Ж. Беспомощного, ул. Пролетарская, ул. Васина, ул. В. Иевлевой, ул. Авдеева, ул. Заречная, ул. 2-я Заречная, ул. К. Маркса, ул. Комарова, ул. Кр. Слободка, ул. Московская, ул. Новая, ул. Панфиловцев, ул. Пищевиков, ул. Первомайская, ул. Санаторная, тер. Тубсанатория, тер. Горпищекомбината, пер. Сызранский, ул. Сызранская, ул. Сойгина, ул. Энгельса, ул. Комарова, ул. 730 км Казарма, ул. Панфиловцев, ул. Самарская»

Лист

109

продолжение Таблицы 1

№	X	Y	Длина	Угол
4057	454504.03	1323713.02	3.76	056°23'40"
4058	454506.11	1323716.15	4.01	146°23'21"
4059	454502.77	1323718.37	3.92	236°25'53"
4060	454500.60	1323715.10	20.09	138°00'23"
4061	454485.67	1323728.54	6.82	135°00'00"
4062	454480.85	1323733.36	7.11	142°29'08"
4063	454475.21	1323737.69	1.95	067°39'07"
4064	454475.95	1323739.49	4	157°40'00"
4065	454472.25	1323741.01	5	247°41'18"
4066	454470.35	1323736.38	9.91	322°30'20"
4067	454478.21	1323730.35	1.08	314°37'32"
4068	454478.97	1323729.58	0.13	045°00'00"
4069	454479.06	1323729.67	0.19	325°29'29"
4070	454479.22	1323729.56	0.17	246°22'14"
4071	454479.15	1323729.40	5.32	314°55'26"
4072	454482.91	1323725.63	24.69	318°02'13"
4073	454501.27	1323709.12	12.29	329°45'49"
4074	454511.89	1323702.93	2.97	328°20'31"
4075	454514.42	1323701.37	20.23	320°06'53"
4076	454529.94	1323688.40	14.24	320°19'42"
4077	454540.90	1323679.31	9.54	326°35'36"
4078	454548.86	1323674.06	7.24	330°55'20"
4079	454555.19	1323670.54	4.65	335°38'15"
4080	454559.43	1323668.62	5.53	326°47'53"
4081	454564.06	1323665.59	6.62	325°12'23"
4082	454569.50	1323661.81	8.69	318°44'00"
4083	454576.03	1323656.08	12.03	231°18'38"
4084	454568.51	1323646.69	13.08	229°46'26"
4085	454560.06	1323636.70	3.59	140°46'00"
4086	454557.28	1323638.97	8.87	110°10'14"
4087	454554.22	1323647.30	16.63	140°26'29"
4088	454541.40	1323657.89	20.94	140°25'32"
4089	454525.26	1323671.23	32.94	140°12'36"
4090	454499.95	1323692.31	4	230°10'34"
4091	454497.39	1323689.24	9.68	320°11'40"
4092	454504.83	1323683.04	3	228°55'19"
4093	454502.86	1323680.78	4	319°03'24"
4094	454505.88	1323678.16	3.08	048°57'15"
4095	454507.90	1323680.48	17.89	320°11'40"
4096	454521.64	1323669.03	3.15	232°13'15"
4097	454519.71	1323666.54	4	322°06'00"
4098	454522.87	1323664.08	3.04	052°13'28"
4099	454524.73	1323666.48	18.32	320°25'36"
4100	454538.85	1323654.81	0.21	318°48'51"
4101	454539.01	1323654.67	3.8	228°12'13"
4102	454536.48	1323651.84	3.99	318°14'50"

Проект планировки территории линейного объекта: «Внутрипоселковый газопровод мкр. Китовка г. Инза Ульяновской области по ул. Железнодорожная, ул. Ж. Беспомощного, ул. Пролетарская, ул. Васина, ул. В. Иевлевой, ул. Авдеева, ул. Заречная, ул. 2-я Заречная, ул. К. Маркса, ул. Комарова, ул. Кр. Слободка, ул. Московская, ул. Новая, ул. Панфиловцев, ул. Пищевиков, ул. Первомайская, ул. Санаторная, тер. Тубсанатория, тер. Горпищекомбината, пер. Сызранский, ул. Сызранская, ул. Сойгина, ул. Энгельса, ул. Комарова, ул. 730 км Казарма, ул. Панфиловцев, ул. Самарская»

Лист

110

продолжение Таблицы 1

№	X	Y	Длина	Угол
4103	454539.46	1323649.18	3.94	048°11'08"
4104	454542.09	1323652.12	11.34	320°26'25"
4105	454550.83	1323644.90	8.89	290°12'32"
4106	454553.90	1323636.56	6.66	320°40'06"
4107	454559.05	1323632.34	21.96	321°16'01"
4108	454576.18	1323618.60	11.6	319°28'25"
4109	454585.00	1323611.06	4	049°27'39"
4110	454587.60	1323614.10	11.67	139°24'53"
4111	454578.74	1323621.69	19.96	141°15'50"
4112	454563.17	1323634.18	13.05	049°49'04"
4113	454571.59	1323644.15	12.08	051°15'05"
4114	454579.15	1323653.57	12.95	322°48'42"
4115	454589.47	1323645.74	19.8	323°36'17"
4116	454605.41	1323633.99	15	325°22'38"
4117	454617.75	1323625.47	8.3	042°30'38"
4118	454623.87	1323631.08	11.56	043°06'26"
4119	454632.31	1323638.98	17.54	047°35'16"
4120	454644.14	1323651.93	35.45	046°11'19"
4121	454668.68	1323677.51	9.02	340°17'57"
4122	454677.17	1323674.47	16.77	342°49'46"
4123	454693.19	1323669.52	19.21	346°06'56"
4124	454711.84	1323664.91	10.61	325°05'47"
4125	454720.54	1323658.84	11.41	328°54'56"
4126	454730.31	1323652.95	11.54	324°31'12"
4127	454739.71	1323646.25	2.19	236°22'58"
4128	454738.50	1323644.43	7.35	246°40'43"
4129	454735.59	1323637.68	7.98	245°25'31"
4130	454732.27	1323630.42	11.23	243°27'28"
4131	454727.25	1323620.37	5.53	247°00'20"
4132	454725.09	1323615.28	5.11	257°34'07"
4133	454723.99	1323610.29	5.49	273°20'31"
4134	454724.31	1323604.81	4.23	275°57'59"
4135	454724.75	1323600.60	3.01	278°23'57"
4136	454725.19	1323597.62	3.51	290°42'33"
4137	454726.43	1323594.34	5.57	297°42'55"
4138	454729.02	1323589.41	6.73	298°46'25"
4139	454732.26	1323583.51	5.13	302°34'27"
4140	454735.02	1323579.19	6.22	304°39'37"
4141	454738.56	1323574.07	5.86	303°56'03"
4142	454741.83	1323569.21	20.68	315°44'40"
4143	454756.64	1323554.78	13.95	315°43'33"
4144	454766.63	1323545.04	7.42	315°42'36"
4145	454771.94	1323539.86	12.61	311°18'05"
4146	454780.26	1323530.39	11.73	309°52'50"
4147	454787.78	1323521.39	15.72	308°31'03"
4148	454797.57	1323509.09	1.23	308°43'57"

Проект планировки территории линейного объекта: «Внутрипоселковый газопровод мкр. Китовка г. Инза Ульяновской области по ул. Железнодорожная, ул. Ж. Беспомощного, ул. Пролетарская, ул. Васина, ул. В. Иевлевой, ул. Авдеева, ул. Заречная, ул. 2-я Заречная, ул. К. Маркса, ул. Комарова, ул. Кр. Слободка, ул. Московская, ул. Новая, ул. Панфиловцев, ул. Пищевиков, ул. Первомайская, ул. Санаторная, тер. Тубсанатория, тер. Горпищекомбината, пер. Сызранский, ул. Сызранская, ул. Сойгина, ул. Энгельса, ул. Комарова, ул. 730 км Казарма, ул. Панфиловцев, ул. Самарская»

Лист

111

продолжение Таблицы 1

№	X	Y	Длина	Угол
4149	454798.34	1323508.13	27.53	221°53'34"
4150	454777.85	1323489.75	4.01	311°57'57"
4151	454780.53	1323486.77	27.28	041°53'42"
4152	454800.84	1323504.99	16.57	308°30'31"
4153	454811.16	1323492.02	20.47	325°24'33"
4154	454828.01	1323480.40	24.58	229°19'22"
4155	454811.99	1323461.76	4	319°27'39"
4156	454815.03	1323459.16	24.99	049°19'00"
4157	454831.32	1323478.11	3.11	325°29'29"
4158	454833.88	1323476.35	31.39	325°24'31"
4159	454859.72	1323458.53	16.1	236°34'35"
4160	454850.85	1323445.09	4.76	146°54'38"
4161	454846.86	1323447.69	2.62	236°22'14"
4162	454845.41	1323445.51	8.12	172°51'27"
4163	454837.35	1323446.52	3.99	262°48'14"
4164	454836.85	1323442.56	6.13	352°52'30"
4165	454842.93	1323441.80	20.77	236°14'55"
4166	454831.39	1323424.53	19.19	235°40'50"
4167	454820.57	1323408.68	33.23	251°36'51"
4168	454810.09	1323377.15	18.17	253°22'13"
4169	454804.89	1323359.74	3.72	237°58'42"
4170	454802.92	1323356.59	15.3	233°52'44"
4171	454793.90	1323344.23	23.63	236°35'57"
4172	454780.89	1323324.50	2.66	242°39'48"
4173	454779.67	1323322.14	0.67	150°21'42"
4174	454779.09	1323322.47	4	240°21'42"
4175	454777.11	1323318.99	0.81	330°15'18"
4176	454777.81	1323318.59	6.37	242°30'35"
4177	454774.87	1323312.94	10.86	244°52'29"
4178	454770.26	1323303.11	4.12	147°11'52"
4179	454766.80	1323305.34	3.99	237°15'53"
4180	454764.64	1323301.98	4.65	327°11'53"
4181	454768.55	1323299.46	4.67	244°48'19"
4182	454766.56	1323295.23	13.89	233°43'26"
4183	454758.34	1323284.03	3.55	234°23'15"
4184	454756.27	1323281.14	5.03	144°03'53"
4185	454752.20	1323284.09	4	234°09'44"
4186	454749.86	1323280.85	5.05	324°06'22"
4187	454753.95	1323277.89	14.69	234°21'45"
4188	454745.39	1323265.95	5.47	232°47'43"
4189	454742.08	1323261.59	4.11	144°18'01"
4190	454738.74	1323263.99	4	234°09'44"
4191	454736.40	1323260.75	4.03	324°17'49"
4192	454739.67	1323258.40	11.71	232°48'26"
4193	454732.59	1323249.07	7.34	235°22'44"
4194	454728.42	1323243.03	5.53	223°01'12"

Проект планировки территории линейного объекта: «Внутрипоселковый газопровод мкр. Китовка г. Инза Ульяновской области по ул. Железнодорожная, ул. Ж. Беспомощного, ул. Пролетарская, ул. Васина, ул. В. Иевлевой, ул. Авдеева, ул. Заречная, ул. 2-я Заречная, ул. К. Маркса, ул. Комарова, ул. Кр. Слободка, ул. Московская, ул. Новая, ул. Панфиловцев, ул. Пищевиков, ул. Первомайская, ул. Санаторная, тер. Тубсанатория, тер. Горпищекомбината, пер. Сызранский, ул. Сызранская, ул. Сойгина, ул. Энгельса, ул. Комарова, ул. 730 км Казарма, ул. Панфиловцев, ул. Самарская»

Лист

112

продолжение Таблицы 1

№	X	Y	Длина	Угол
4195	454724.38	1323239.26	1.23	131°03'17"
4196	454723.57	1323240.19	4.01	221°09'33"
4197	454720.55	1323237.55	0.48	310°43'56"
4198	454720.86	1323237.19	1.51	202°59'57"
4199	454719.47	1323236.60	22.63	202°57'45"
4200	454698.63	1323227.77	4.31	120°04'29"
4201	454696.47	1323231.50	4	210°01'46"
4202	454693.01	1323229.50	3.82	299°59'12"
4203	454694.92	1323226.19	0.48	201°48'05"
4204	454694.47	1323226.01	19.96	203°07'24"
4205	454676.11	1323218.17	6.63	123°22'43"
4206	454672.46	1323223.71	4	213°22'20"
4207	454669.12	1323221.51	5.91	303°20'27"
4208	454672.37	1323216.57	0.16	201°48'05"
4209	454672.22	1323216.51	16.16	202°31'08"
4210	454657.29	1323210.32	4.44	202°38'23"
4211	454653.19	1323208.61	0.63	112°28'46"
4212	454652.95	1323209.19	4.01	202°35'52"
4213	454649.25	1323207.65	0.63	292°28'46"
4214	454649.49	1323207.07	18.32	202°36'11"
4215	454632.58	1323200.03	6.83	199°09'05"
4216	454626.13	1323197.79	1.37	105°15'18"
4217	454625.77	1323199.11	4	195°21'20"
4218	454621.91	1323198.05	1.64	285°13'28"
4219	454622.34	1323196.47	8.56	199°14'22"
4220	454614.26	1323193.65	22.62	200°24'49"
4221	454593.06	1323185.76	3.9	161°56'11"
4222	454589.35	1323186.97	9.41	113°04'43"
4223	454585.66	1323195.63	3.66	113°11'55"
4224	454584.22	1323198.99	0.59	027°26'23"
4225	454584.74	1323199.26	3.99	117°27'51"
4226	454582.90	1323202.80	0.29	206°33'54"
4227	454582.64	1323202.67	7.88	113°09'03"
4228	454579.54	1323209.92	10.9	109°56'50"
4229	454575.82	1323220.17	2.7	111°59'55"
4230	454574.81	1323222.67	0.6	027°50'51"
4231	454575.34	1323222.95	1.54	117°23'43"
4232	454574.63	1323224.32	1.99	070°55'39"
4233	454575.28	1323226.20	16.89	109°43'20"
4234	454569.58	1323242.10	19.01	109°11'51"
4235	454563.33	1323260.05	4	199°06'52"
4236	454559.55	1323258.74	19.04	289°10'04"
4237	454565.80	1323240.76	15.5	289°45'21"
4238	454571.04	1323226.17	2.76	250°46'42"
4239	454570.13	1323223.56	5.21	291°59'07"
4240	454572.08	1323218.73	10.95	289°58'27"

Проект планировки территории линейного объекта: «Внутрипоселковый газопровод мкр. Китовка г. Инза Ульяновской области по ул. Железнодорожная, ул. Ж. Беспомощного, ул. Пролетарская, ул. Васина, ул. В. Иевлевой, ул. Авдеева, ул. Заречная, ул. 2-я Заречная, ул. К. Маркса, ул. Комарова, ул. Кр. Слободка, ул. Московская, ул. Новая, ул. Панфиловцев, ул. Пищевиков, ул. Первомайская, ул. Санаторная, тер. Тубсанатория, тер. Горпищекомбината, пер. Сызранский, ул. Сызранская, ул. Сойгина, ул. Энгельса, ул. Комарова, ул. 730 км Казарма, ул. Панфиловцев, ул. Самарская»

Лист

113

продолжение Таблицы 1

№	X	Y	Длина	Угол
4241	454575.82	1323208.44	15.65	293°10'28"
4242	454581.98	1323194.05	11.21	293°09'30"
4243	454586.39	1323183.74	3.87	341°47'56"
4244	454590.07	1323182.53	0.06	288°26'06"
4245	454590.09	1323182.47	7.68	291°47'15"
4246	454592.94	1323175.34	14.59	201°35'24"
4247	454579.37	1323169.97	1.01	270°34'02"
4248	454579.38	1323168.96	8.95	180°00'00"
4249	454570.43	1323168.96	22.12	270°00'00"
4250	454570.43	1323146.84	4.49	000°00'00"
4251	454574.92	1323146.84	2.12	270°48'39"
4252	454574.95	1323144.72	29.2	269°36'27"
4253	454574.75	1323115.52	25.01	180°04'07"
4254	454549.74	1323115.49	10.38	269°13'38"
4255	454549.60	1323105.11	1.93	185°39'05"
4256	454547.68	1323104.92	4	275°44'21"
4257	454548.08	1323100.94	1.47	005°51'57"
4258	454549.54	1323101.09	5.58	269°16'53"
4259	454549.47	1323095.51	13.05	269°36'18"
4260	454549.38	1323082.46	0.69	180°00'00"
4261	454548.69	1323082.46	4	270°00'00"
4262	454548.69	1323078.46	0.66	000°00'00"
4263	454549.35	1323078.46	3.38	269°39'40"
4264	454549.33	1323075.08	17.72	269°30'54"
4265	454549.18	1323057.36	4.71	179°01'37"
4266	454544.47	1323057.44	4	268°51'15"
4267	454544.39	1323053.44	3.62	359°03'02"
4268	454548.01	1323053.38	4.48	226°05'04"
4269	454544.90	1323050.15	20.79	271°57'25"
4270	454545.61	1323029.37	14.18	271°44'17"
4271	454546.04	1323015.20	11.29	001°28'17"
4272	454557.33	1323015.49	6.21	270°27'41"
4273	454557.38	1323009.28	6.44	182°18'56"
4274	454550.95	1323009.02	4	272°17'26"
4275	454551.11	1323005.02	6.22	002°23'51"
4276	454557.32	1323005.28	21.35	266°33'45"
4277	454556.04	1322983.97	3.05	267°22'19"
4278	454555.90	1322980.92	5.34	177°06'00"
4279	454550.57	1322981.19	4	267°08'15"
4280	454550.37	1322977.19	5.37	357°06'59"
4281	454555.73	1322976.92	9.39	267°26'10"
4282	454555.31	1322967.54	11.69	268°28'51"
4283	454555.00	1322955.85	7.04	178°32'07"
4284	454547.96	1322956.03	4	268°34'04"
4285	454547.86	1322952.03	7.03	358°32'00"
4286	454554.89	1322951.85	1.32	268°41'53"

Проект планировки территории линейного объекта: «Внутрипоселковый газопровод мкр. Китовка г. Инза Ульяновской области по ул. Железнодорожная, ул. Ж. Беспомощного, ул. Пролетарская, ул. Васина, ул. В. Иевлевой, ул. Авдеева, ул. Заречная, ул. 2-я Заречная, ул. К. Маркса, ул. Комарова, ул. Кр. Слободка, ул. Московская, ул. Новая, ул. Панфиловцев, ул. Пищевиков, ул. Первомайская, ул. Санаторная, тер. Тубсанатория, тер. Горпищекомбината, пер. Сызранский, ул. Сызранская, ул. Сойгина, ул. Энгельса, ул. Комарова, ул. 730 км Казарма, ул. Панфиловцев, ул. Самарская»

Лист

114

продолжение Таблицы 1

№	X	Y	Длина	Угол
4287	454554.86	1322950.53	25.88	265°24'46"
4288	454552.79	1322924.73	7.96	266°02'15"
4289	454552.24	1322916.79	5.86	175°59'27"
4290	454546.39	1322917.20	4.01	265°59'45"
4291	454546.11	1322913.20	5.87	355°59'52"
4292	454551.97	1322912.79	7.4	266°02'49"
4293	454551.46	1322905.41	5.18	266°47'22"
4294	454551.17	1322900.24	5.95	176°54'59"
4295	454545.23	1322900.56	4.01	266°51'07"
4296	454545.01	1322896.56	5.96	356°55'17"
4297	454550.96	1322896.24	4.68	266°48'48"
4298	454550.70	1322891.57	17.89	267°58'55"
4299	454550.07	1322873.69	4.08	178°44'11"
4300	454545.99	1322873.78	4	268°51'15"
4301	454545.91	1322869.78	3.94	358°41'29"
4302	454549.85	1322869.69	2.6	266°41'53"
4303	454549.70	1322867.09	12.43	269°54'28"
4304	454549.68	1322854.66	1.7	179°19'33"
4305	454547.98	1322854.68	4	269°25'37"
4306	454547.94	1322850.68	1.73	359°20'16"
4307	454549.67	1322850.66	0.8	270°00'00"
4308	454549.67	1322849.86	6.43	270°53'28"
4309	454549.77	1322843.43	1.28	177°18'58"
4310	454548.49	1322843.49	4	267°16'50"
4311	454548.30	1322839.49	1.53	357°22'50"
4312	454549.83	1322839.42	3.3	270°52'05"
4313	454549.88	1322836.12	14.87	267°22'41"
4314	454549.20	1322821.27	2.44	356°28'56"
4315	454551.64	1322821.12	4.51	267°12'04"
4316	454551.42	1322816.62	4.08	177°02'47"
4317	454547.35	1322816.83	4	267°08'15"
4318	454547.15	1322812.83	4.07	357°02'21"
4319	454551.21	1322812.62	3.76	267°06'26"
4320	454551.02	1322808.86	13.77	267°10'08"
4321	454550.34	1322795.11	2.39	177°36'15"
4322	454547.95	1322795.21	4	267°42'34"
4323	454547.79	1322791.21	0.19	356°59'14"
4324	454547.98	1322791.20	0.47	225°51'18"
4325	454547.65	1322790.86	14.99	271°45'32"
4326	454548.11	1322775.88	0.52	202°37'12"
4327	454547.63	1322775.68	1.38	292°39'07"
4328	454548.16	1322774.41	0.57	271°00'18"
4329	454548.17	1322773.84	0.66	310°41'44"
4330	454548.60	1322773.34	1.47	292°44'22"
4331	454549.17	1322771.98	0.48	022°14'56"
4332	454549.61	1322772.16	2.43	310°39'09"

Проект планировки территории линейного объекта: «Внутрипоселковый газопровод мкр. Китовка г. Инза Ульяновской области по ул. Железнодорожная, ул. Ж. Беспомощного, ул. Пролетарская, ул. Васина, ул. В. Иевлевой, ул. Авдеева, ул. Заречная, ул. 2-я Заречная, ул. К. Маркса, ул. Комарова, ул. Кр. Слободка, ул. Московская, ул. Новая, ул. Панфиловцев, ул. Пищевиков, ул. Первомайская, ул. Санаторная, тер. Тубсанатория, тер. Горпищекомбината, пер. Сызранский, ул. Сызранская, ул. Сойгина, ул. Энгельса, ул. Комарова, ул. 730 км Казарма, ул. Панфиловцев, ул. Самарская»

Лист

115

продолжение Таблицы 1

№	X	Y	Длина	Угол
4333	454551.19	1322770.32	1.58	278°44'46"
4334	454551.43	1322768.76	3.61	277°57'03"
4335	454551.93	1322765.18	10.4	286°04'54"
4336	454554.81	1322755.19	6.62	291°10'27"
4337	454557.20	1322749.02	9.64	220°14'49"
4338	454549.84	1322742.79	1.44	305°07'20"
4339	454550.67	1322741.61	3.15	215°18'18"
4340	454548.10	1322739.79	3.55	305°15'23"
4341	454550.15	1322736.89	0.45	320°21'21"
4342	454550.50	1322736.60	3.02	035°09'46"
4343	454552.97	1322738.34	5.68	305°15'23"
4344	454556.25	1322733.70	12.76	305°29'45"
4345	454563.66	1322723.31	1	221°20'52"
4346	454562.91	1322722.65	4	311°20'52"
4347	454565.55	1322719.65	0.59	041°33'09"
4348	454565.99	1322720.04	3.36	305°26'19"
4349	454567.94	1322717.30	8.5	310°13'42"
4350	454573.43	1322710.81	6.48	326°46'33"
4351	454578.85	1322707.26	14.56	325°48'28"
4352	454590.89	1322699.08	10.36	326°13'04"
4353	454599.50	1322693.32	7.22	309°53'13"
4354	454604.13	1322687.78	9.18	312°44'54"
4355	454610.36	1322681.04	8.48	291°56'22"
4356	454613.53	1322673.17	13.3	346°44'50"
4357	454626.48	1322670.12	12.65	316°07'15"
4358	454635.60	1322661.35	1.28	225°56'58"
4359	454634.71	1322660.43	4	316°00'44"
4360	454637.59	1322657.65	1.28	045°56'58"
4361	454638.48	1322658.57	22.92	315°58'20"
4362	454654.96	1322642.64	0.97	226°15'16"
4363	454654.29	1322641.94	4	316°00'44"
4364	454657.17	1322639.16	0.96	045°50'33"
4365	454657.84	1322639.85	13.46	315°59'36"
4366	454667.52	1322630.50	6.12	044°36'11"
4367	454671.88	1322634.80	7.23	316°54'20"
4368	454677.16	1322629.86	3.54	226°49'58"
4369	454674.74	1322627.28	4	316°49'17"
4370	454677.66	1322624.54	3.54	046°49'58"
4371	454680.08	1322627.12	3.86	316°47'12"
4372	454682.89	1322624.48	4	046°49'17"
4373	454685.63	1322627.40	18.44	136°50'46"
4374	454672.18	1322640.01	8.33	046°15'52"
4375	454677.94	1322646.03	20.01	315°17'00"
4376	454692.16	1322631.95	44.29	317°03'32"
4377	454724.58	1322601.78	17.73	318°06'32"
4378	454737.78	1322589.94	28.05	318°57'36"

Проект планировки территории линейного объекта: «Внутрипоселковый газопровод мкр. Китовка г. Инза Ульяновской области по ул. Железнодорожная, ул. Ж. Беспомощного, ул. Пролетарская, ул. Васина, ул. В. Иевлевой, ул. Авдеева, ул. Заречная, ул. 2-я Заречная, ул. К. Маркса, ул. Комарова, ул. Кр. Слободка, ул. Московская, ул. Новая, ул. Панфиловцев, ул. Пищевиков, ул. Первомайская, ул. Санаторная, тер. Тубсанатория, тер. Горпищекомбината, пер. Сызранский, ул. Сызранская, ул. Сойгина, ул. Энгельса, ул. Комарова, ул. 730 км Казарма, ул. Панфиловцев, ул. Самарская»

Лист

116

продолжение Таблицы 1

№	X	Y	Длина	Угол
4379	454758.94	1322571.52	23.57	318°58'27"
4380	454776.72	1322556.05	27.55	318°57'32"
4381	454797.50	1322537.96	11.11	308°00'55"
4382	454804.34	1322529.21	11.07	225°46'08"
4383	454796.62	1322521.28	6.91	228°17'02"
4384	454792.02	1322516.12	4.89	136°44'27"
4385	454788.46	1322519.47	14.14	136°51'45"
4386	454778.14	1322529.14	18.27	136°53'05"
4387	454764.80	1322541.63	18.28	136°17'09"
4388	454751.59	1322554.26	12.48	134°19'06"
4389	454742.87	1322563.19	11.76	133°39'24"
4390	454734.75	1322571.70	8.05	137°28'04"
4391	454728.82	1322577.14	0.87	047°19'40"
4392	454729.41	1322577.78	9.04	136°04'33"
4393	454722.90	1322584.05	4	226°00'44"
4394	454720.12	1322581.17	6.79	316°04'27"
4395	454725.01	1322576.46	0.91	227°13'11"
4396	454724.39	1322575.79	7.68	317°28'49"
4397	454730.05	1322570.60	1.65	226°43'15"
4398	454728.92	1322569.40	4	316°25'01"
4399	454731.82	1322566.64	1.63	046°29'40"
4400	454732.94	1322567.82	10.23	313°34'26"
4401	454739.99	1322560.41	4	314°29'35"
4402	454742.79	1322557.56	1.39	229°40'01"
4403	454741.89	1322556.50	4	319°51'52"
4404	454744.95	1322553.92	1	049°27'39"
4405	454745.60	1322554.68	4.56	314°22'42"
4406	454748.79	1322551.42	6.95	316°17'00"
4407	454753.81	1322546.62	1.97	232°50'21"
4408	454752.62	1322545.05	1.58	313°12'07"
4409	454753.70	1322543.90	2.44	322°39'38"
4410	454755.64	1322542.42	1.78	052°44'41"
4411	454756.72	1322543.84	7.39	316°15'39"
4412	454762.06	1322538.73	14.77	316°53'37"
4413	454772.84	1322528.64	2.18	225°44'39"
4414	454771.32	1322527.08	4	315°36'26"
4415	454774.18	1322524.28	2.26	045°42'58"
4416	454775.76	1322525.90	4.48	316°54'00"
4417	454779.03	1322522.84	2.81	229°37'12"
4418	454777.21	1322520.70	4	319°27'39"
4419	454780.25	1322518.10	2.62	049°38'08"
4420	454781.95	1322520.10	5.16	316°52'59"
4421	454785.72	1322516.57	5	316°42'05"
4422	454789.36	1322513.14	3.49	228°08'05"
4423	454787.03	1322510.54	13.14	219°07'47"
4424	454776.84	1322502.25	17.24	224°20'31"

Проект планировки территории линейного объекта: «Внутрипоселковый газопровод мкр. Китовка г. Инза Ульяновской области по ул. Железнодорожная, ул. Ж. Беспомощного, ул. Пролетарская, ул. Васина, ул. В. Иевлевой, ул. Авдеева, ул. Заречная, ул. 2-я Заречная, ул. К. Маркса, ул. Комарова, ул. Кр. Слободка, ул. Московская, ул. Новая, ул. Панфиловцев, ул. Пищевиков, ул. Первомайская, ул. Санаторная, тер. Тубсанатория, тер. Горпищекомбината, пер. Сызранский, ул. Сызранская, ул. Сойгина, ул. Энгельса, ул. Комарова, ул. 730 км Казарма, ул. Панфиловцев, ул. Самарская»

Лист

117

продолжение Таблицы 1

№	X	Y	Длина	Угол
4425	454764.51	1322490.20	20.63	227°40'20"
4426	454750.62	1322474.95	1.48	225°00'00"
4427	454749.57	1322473.90	0.81	134°30'06"
4428	454749.00	1322474.48	4	224°47'51"
4429	454746.16	1322471.66	0.84	314°31'07"
4430	454746.75	1322471.06	13.17	225°05'32"
4431	454737.45	1322461.73	12.01	223°12'40"
4432	454728.70	1322453.51	8.07	220°13'26"
4433	454722.54	1322448.30	0.54	131°59'14"
4434	454722.18	1322448.70	4	222°15'51"
4435	454719.22	1322446.01	0.4	312°57'17"
4436	454719.49	1322445.72	9.58	220°10'23"
4437	454712.17	1322439.54	5.21	206°04'24"
4438	454707.49	1322437.25	13.07	204°15'06"
4439	454695.57	1322431.88	2.02	217°56'59"
4440	454693.98	1322430.64	11.24	224°08'07"
4441	454685.91	1322422.81	0.43	228°48'51"
4442	454685.63	1322422.49	2.47	169°57'54"
4443	454683.20	1322422.92	22.87	139°30'17"
4444	454665.81	1322437.77	0.96	149°57'31"
4445	454664.98	1322438.25	2.25	061°57'27"
4446	454666.04	1322440.24	3.99	152°05'16"
4447	454662.51	1322442.11	2.14	242°07'00"
4448	454661.51	1322440.22	21.69	150°17'28"
4449	454642.67	1322450.97	10.23	141°49'49"
4450	454634.63	1322457.29	1.04	052°01'42"
4451	454635.27	1322458.11	4	141°41'53"
4452	454632.13	1322460.59	1.05	231°56'04"
4453	454631.48	1322459.76	4.22	141°44'37"
4454	454628.17	1322462.37	12.93	138°08'05"
4455	454618.54	1322471.00	1.35	048°00'46"
4456	454619.44	1322472.00	3.99	138°14'50"
4457	454616.46	1322474.66	1.35	228°00'46"
4458	454615.56	1322473.66	8.06	138°07'07"
4459	454609.56	1322479.04	8.18	138°25'08"
4460	454603.44	1322484.47	2.59	048°26'24"
4461	454605.16	1322486.41	4.01	138°26'16"
4462	454602.16	1322489.07	2.59	228°17'34"
4463	454600.44	1322487.14	7.59	138°25'00"
4464	454594.76	1322492.18	13.55	132°04'08"
4465	454585.68	1322502.24	2.02	042°11'51"
4466	454587.18	1322503.60	4	132°15'51"
4467	454584.49	1322506.56	2.02	222°23'18"
4468	454583.00	1322505.20	11.93	132°02'40"
4469	454575.01	1322514.06	17.79	132°37'52"
4470	454562.96	1322527.15	14.36	138°16'25"

Проект планировки территории линейного объекта: «Внутрипоселковый газопровод мкр. Китовка г. Инза Ульяновской области по ул. Железнодорожная, ул. Ж. Беспомощного, ул. Пролетарская, ул. Васина, ул. В. Иевлевой, ул. Авдеева, ул. Заречная, ул. 2-я Заречная, ул. К. Маркса, ул. Комарова, ул. Кр. Слободка, ул. Московская, ул. Новая, ул. Панфиловцев, ул. Пищевиков, ул. Первомайская, ул. Санаторная, тер. Тубсанатория, тер. Горпищекомбината, пер. Сызранский, ул. Сызранская, ул. Сойгина, ул. Энгельса, ул. Комарова, ул. 730 км Казарма, ул. Панфиловцев, ул. Самарская»

Лист

118

продолжение Таблицы 1

№	X	Y	Длина	Угол
4471	454552.24	1322536.71	0.35	048°30'13"
4472	454552.47	1322536.97	4.01	138°14'09"
4473	454549.48	1322539.64	0.35	227°17'26"
4474	454549.24	1322539.38	5.96	138°20'04"
4475	454544.79	1322543.34	25.69	135°58'41"
4476	454526.32	1322561.19	0.2	045°00'00"
4477	454526.46	1322561.33	4	136°00'44"
4478	454523.58	1322564.11	0.22	226°50'51"
4479	454523.43	1322563.95	18.16	136°40'25"
4480	454510.22	1322576.41	1.73	043°07'20"
4481	454511.48	1322577.59	3.99	132°58'09"
4482	454508.76	1322580.51	1.98	222°57'17"
4483	454507.31	1322579.16	0.37	136°04'51"
4484	454507.04	1322579.42	15.19	139°53'08"
4485	454495.42	1322589.21	8.51	132°08'32"
4486	454489.71	1322595.52	6.86	141°30'35"
4487	454484.34	1322599.79	0.44	052°21'09"
4488	454484.61	1322600.14	4	142°43'43"
4489	454481.43	1322602.56	0.36	231°50'34"
4490	454481.21	1322602.28	3.82	141°28'50"
4491	454478.22	1322604.66	15.87	141°51'32"
4492	454465.74	1322614.46	2.86	051°14'47"
4493	454467.53	1322616.69	4	141°17'44"
4494	454464.41	1322619.19	2.9	231°18'33"
4495	454462.60	1322616.93	10.32	141°53'11"
4496	454454.48	1322623.30	11.6	135°18'51"
4497	454446.23	1322631.46	3.15	045°23'11"
4498	454448.44	1322633.70	4	135°12'09"
4499	454445.60	1322636.52	3.16	225°23'04"
4500	454443.38	1322634.27	15.52	135°20'22"
4501	454432.34	1322645.18	23.09	134°37'53"
4502	454416.12	1322661.61	4.73	041°28'57"
4503	454419.66	1322664.74	4	131°20'52"
4504	454417.02	1322667.74	4.96	221°24'12"
4505	454413.30	1322664.46	3.15	134°36'49"
4506	454411.09	1322666.70	25.79	134°21'21"
4507	454393.06	1322685.14	19.78	132°26'21"
4508	454379.71	1322699.74	8.42	118°06'59"
4509	454375.74	1322707.17	15.23	101°58'26"
4510	454372.58	1322722.07	12.06	101°31'27"
4511	454370.17	1322733.89	7.74	098°01'31"
4512	454369.09	1322741.55	16.44	097°58'21"
4513	454366.81	1322757.83	3.76	097°19'58"
4514	454366.33	1322761.56	0.17	010°00'29"
4515	454366.50	1322761.59	3.99	099°13'35"
4516	454365.86	1322765.53	0.05	191°18'36"

Проект планировки территории линейного объекта: «Внутрипоселковый газопровод мкр. Китовка г. Инза Ульяновской области по ул. Железнодорожная, ул. Ж. Беспомощного, ул. Пролетарская, ул. Васина, ул. В. Иевлевой, ул. Авдеева, ул. Заречная, ул. 2-я Заречная, ул. К. Маркса, ул. Комарова, ул. Кр. Слободка, ул. Московская, ул. Новая, ул. Панфиловцев, ул. Пищевиков, ул. Первомайская, ул. Санаторная, тер. Тубсанатория, тер. Горпищекомбината, пер. Сызранский, ул. Сызранская, ул. Сойгина, ул. Энгельса, ул. Комарова, ул. 730 км Казарма, ул. Панфиловцев, ул. Самарская»

Лист

119

продолжение Таблицы 1

№	X	Y	Длина	Угол
4517	454365.81	1322765.52	7.42	097°21'17"
4518	454364.86	1322772.88	7.27	092°02'54"
4519	454364.60	1322780.15	14.08	093°03'12"
4520	454363.85	1322794.21	2.44	002°34'53"
4521	454366.29	1322794.32	4	092°43'10"
4522	454366.10	1322798.32	2.39	182°38'07"
4523	454363.71	1322798.21	13.78	091°32'17"
4524	454363.34	1322811.99	11.8	095°18'00"
4525	454362.25	1322823.74	11.11	095°22'19"
4526	454361.21	1322834.80	13.53	094°47'30"
4527	454360.08	1322848.28	13.12	093°45'32"
4528	454359.22	1322861.37	3.99	183°44'15"
4529	454355.24	1322861.11	13.15	273°45'01"
4530	454356.10	1322847.99	12.71	274°46'56"
4531	454357.16	1322835.32	11.07	097°31'47"
4532	454355.71	1322846.29	4.01	187°36'15"
4533	454351.74	1322845.76	12.75	277°31'35"
4534	454353.41	1322833.12	8.44	274°57'39"
4535	454354.14	1322824.71	3.65	184°52'04"
4536	454350.50	1322824.40	3.99	274°52'58"
4537	454350.84	1322820.42	3.65	004°52'04"
4538	454354.48	1322820.73	5.53	274°58'43"
4539	454354.96	1322815.22	11.34	274°36'15"
4540	454355.87	1322803.92	12.8	272°17'00"
4541	454356.38	1322791.13	1.01	182°50'03"
4542	454355.37	1322791.08	4	272°51'45"
4543	454355.57	1322787.08	1.1	002°36'09"
4544	454356.67	1322787.13	7.42	274°47'45"
4545	454357.29	1322779.74	9.59	274°58'02"
4546	454358.12	1322770.19	8.31	273°56'00"
4547	454358.69	1322761.90	1.51	187°13'08"
4548	454357.19	1322761.71	3.99	276°54'40"
4549	454357.67	1322757.75	1.3	007°04'13"
4550	454358.96	1322757.91	6.19	273°47'44"
4551	454359.37	1322751.73	16.12	277°24'41"
4552	454361.45	1322735.74	2.37	276°47'41"
4553	454361.73	1322733.39	1.26	188°38'34"
4554	454360.48	1322733.20	4.01	278°53'54"
4555	454361.10	1322729.24	1.14	009°03'03"
4556	454362.23	1322729.42	5.63	280°01'54"
4557	454363.21	1322723.88	4.65	282°48'35"
4558	454364.24	1322719.35	1.86	189°15'37"
4559	454362.40	1322719.05	3.99	279°13'35"
4560	454363.04	1322715.11	2.14	009°25'06"
4561	454365.15	1322715.46	3.25	283°51'56"
4562	454365.93	1322712.30	3.74	256°04'31"

Проект планировки территории линейного объекта: «Внутрипоселковый газопровод мкр. Китовка г. Инза Ульяновской области по ул. Железнодорожная, ул. Ж. Беспомощного, ул. Пролетарская, ул. Васина, ул. В. Иевлевой, ул. Авдеева, ул. Заречная, ул. 2-я Заречная, ул. К. Маркса, ул. Комарова, ул. Кр. Слободка, ул. Московская, ул. Новая, ул. Панфиловцев, ул. Пищевиков, ул. Первомайская, ул. Санаторная, тер. Тубсанатория, тер. Горпищекомбината, пер. Сызранский, ул. Сызранская, ул. Сойгина, ул. Энгельса, ул. Комарова, ул. 730 км Казарма, ул. Панфиловцев, ул. Самарская»

Лист

120

продолжение Таблицы 1

№	X	Y	Длина	Угол
4563	454365.03	1322708.67	6.85	250°28'52"
4564	454362.74	1322702.21	4.55	239°56'34"
4565	454360.46	1322698.27	2.58	231°26'39"
4566	454358.85	1322696.25	1.62	232°16'49"
4567	454357.86	1322694.97	13.86	215°41'46"
4568	454346.60	1322686.88	8.15	214°42'15"
4569	454339.90	1322682.24	8.95	200°15'23"
4570	454331.50	1322679.14	11.56	207°27'06"
4571	454321.24	1322673.81	13.36	211°24'19"
4572	454309.84	1322666.85	9.63	212°03'21"
4573	454301.68	1322661.74	12.22	215°00'13"
4574	454291.67	1322654.73	10.1	216°56'58"
4575	454283.60	1322648.66	10.2	219°25'54"
4576	454275.72	1322642.18	3.75	294°06'08"
4577	454277.25	1322638.76	11.33	303°50'40"
4578	454283.56	1322629.35	4.55	014°29'38"
4579	454287.97	1322630.49	2.98	032°30'56"
4580	454290.48	1322632.09	1.68	308°42'47"
4581	454291.53	1322630.78	12.31	307°10'37"
4582	454298.97	1322620.97	20.83	310°04'24"
4583	454312.38	1322605.03	3.99	040°07'06"
4584	454315.43	1322607.60	11.21	130°02'28"
4585	454308.22	1322616.18	0.54	040°29'10"
4586	454308.63	1322616.53	4	130°08'08"
4587	454306.05	1322619.59	0.53	219°40'04"
4588	454305.64	1322619.25	5.51	130°04'18"
4589	454302.09	1322623.47	12.26	127°10'42"
4590	454294.68	1322633.24	5.32	128°44'38"
4591	454291.35	1322637.39	5.92	212°35'24"
4592	454286.36	1322634.20	1.09	194°17'25"
4593	454285.30	1322633.93	8.15	123°50'46"
4594	454280.76	1322640.70	0.36	114°26'38"
4595	454280.61	1322641.03	7.08	039°22'50"
4596	454286.08	1322645.52	9.94	036°59'07"
4597	454294.02	1322651.50	3.85	035°03'11"
4598	454297.17	1322653.71	4.48	305°00'09"
4599	454299.74	1322650.04	4.01	035°02'20"
4600	454303.02	1322652.34	4.47	124°58'16"
4601	454300.46	1322656.00	4.18	035°03'34"
4602	454303.88	1322658.40	9.51	032°04'09"
4603	454311.94	1322663.45	13.2	031°25'32"
4604	454323.20	1322670.33	11.18	027°26'10"
4605	454333.12	1322675.48	9.21	020°15'53"
4606	454341.76	1322678.67	8.69	034°43'58"
4607	454348.90	1322683.62	14.48	035°39'59"
4608	454360.66	1322692.06	2.17	052°17'12"

Проект планировки территории линейного объекта: «Внутрипоселковый газопровод мкр. Китовка г. Инза Ульяновской области по ул. Железнодорожная, ул. Ж. Беспомощного, ул. Пролетарская, ул. Васина, ул. В. Иевлевой, ул. Авдеева, ул. Заречная, ул. 2-я Заречная, ул. К. Маркса, ул. Комарова, ул. Кр. Слободка, ул. Московская, ул. Новая, ул. Панфиловцев, ул. Пищевиков, ул. Первомайская, ул. Санаторная, тер. Тубсанатория, тер. Горпищекомбината, пер. Сызранский, ул. Сызранская, ул. Сойгина, ул. Энгельса, ул. Комарова, ул. 730 км Казарма, ул. Панфиловцев, ул. Самарская»

Лист

121

продолжение Таблицы 1

№	X	Y	Длина	Угол
4609	454361.99	1322693.78	2.86	051°31'40"
4610	454363.77	1322696.02	5.21	059°47'28"
4611	454366.39	1322700.52	5.93	070°35'12"
4612	454368.36	1322706.11	12.78	292°18'34"
4613	454373.21	1322694.29	8.68	313°21'58"
4614	454379.17	1322687.98	5.5	219°45'56"
4615	454374.94	1322684.46	4	309°43'56"
4616	454377.50	1322681.38	5.75	039°46'48"
4617	454381.92	1322685.06	4.17	313°26'48"
4618	454384.79	1322682.03	19.8	314°23'10"
4619	454398.64	1322667.88	7.11	314°39'30"
4620	454403.64	1322662.82	6.67	224°41'46"
4621	454398.90	1322658.13	4	314°47'51"
4622	454401.72	1322655.29	6.66	044°38'06"
4623	454406.46	1322659.97	5.85	314°39'13"
4624	454410.57	1322655.81	8.48	313°08'13"
4625	454416.37	1322649.62	4.16	226°10'09"
4626	454413.49	1322646.62	3.99	316°13'08"
4627	454416.37	1322643.86	3.95	046°13'55"
4628	454419.10	1322646.71	6	313°06'32"
4629	454423.20	1322642.33	21.78	313°56'22"
4630	454438.31	1322626.65	1.9	315°00'00"
4631	454439.65	1322625.31	3.4	222°08'15"
4632	454437.13	1322623.03	3.99	312°09'28"
4633	454439.81	1322620.07	3.6	042°11'17"
4634	454442.48	1322622.49	0.34	315°00'00"
4635	454442.72	1322622.25	16.27	316°04'14"
4636	454454.44	1322610.96	4.19	316°26'56"
4637	454457.48	1322608.07	4.6	223°30'15"
4638	454454.14	1322604.90	4	313°34'59"
4639	454456.90	1322602.00	4.8	043°33'57"
4640	454460.38	1322605.31	3.2	316°23'28"
4641	454462.70	1322603.10	10.65	316°47'19"
4642	454470.46	1322595.81	9.77	317°01'56"
4643	454477.61	1322589.15	3.2	227°01'38"
4644	454475.43	1322586.81	3.99	317°01'51"
4645	454478.35	1322584.09	3.16	046°55'19"
4646	454480.51	1322586.40	16.1	315°25'40"
4647	454491.98	1322575.10	2.67	228°11'18"
4648	454490.20	1322573.11	3.99	317°56'55"
4649	454493.16	1322570.44	2.49	047°55'38"
4650	454494.83	1322572.29	3.55	315°27'24"
4651	454497.36	1322569.80	1.15	229°56'21"
4652	454496.62	1322568.92	4	319°51'52"
4653	454499.68	1322566.34	5.36	049°50'20"
4654	454503.14	1322570.44	1.18	137°45'33"

Проект планировки территории линейного объекта: «Внутрипоселковый газопровод мкр. Китовка г. Инза Ульяновской области по ул. Железнодорожная, ул. Ж. Беспомощного, ул. Пролетарская, ул. Васина, ул. В. Иевлевой, ул. Авдеева, ул. Заречная, ул. 2-я Заречная, ул. К. Маркса, ул. Комарова, ул. Кр. Слободка, ул. Московская, ул. Новая, ул. Панфиловцев, ул. Пищевиков, ул. Первомайская, ул. Санаторная, тер. Тубсанатория, тер. Горпищекомбината, пер. Сызранский, ул. Сызранская, ул. Сойгина, ул. Энгельса, ул. Комарова, ул. 730 км Казарма, ул. Панфиловцев, ул. Самарская»

Лист

122

продолжение Таблицы 1

№	X	Y	Длина	Угол
4655	454502.27	1322571.23	5.23	047°24'07"
4656	454505.81	1322575.08	22.62	316°39'59"
4657	454522.26	1322559.56	27.55	315°60'00"
4658	454542.08	1322540.42	24.21	318°16'55"
4659	454560.15	1322524.31	17.59	312°37'35"
4660	454572.06	1322511.37	29.68	312°04'39"
4661	454591.95	1322489.34	20	318°24'16"
4662	454606.91	1322476.06	25.1	318°08'00"
4663	454625.60	1322459.31	18.87	321°50'34"
4664	454640.44	1322447.65	26.56	330°17'53"
4665	454663.51	1322434.49	23.56	319°30'34"
4666	454681.43	1322419.19	1.18	349°44'19"
4667	454682.59	1322418.98	4.31	229°08'21"
4668	454679.77	1322415.72	4.72	139°12'51"
4669	454676.20	1322418.80	8.53	140°59'39"
4670	454669.57	1322424.17	9.6	139°00'38"
4671	454662.32	1322430.47	6.77	141°50'34"
4672	454657.00	1322434.65	10.85	146°30'01"
4673	454647.95	1322440.64	7.09	144°41'49"
4674	454642.16	1322444.74	7.32	140°52'33"
4675	454636.48	1322449.36	7.97	140°39'18"
4676	454630.32	1322454.41	13.87	140°07'13"
4677	454619.68	1322463.30	9.1	139°05'54"
4678	454612.80	1322469.26	10.88	137°47'37"
4679	454604.74	1322476.57	7.94	137°02'30"
4680	454598.93	1322481.98	9.89	136°28'30"
4681	454591.76	1322488.79	20.8	136°49'53"
4682	454576.59	1322503.02	12.68	136°18'36"
4683	454567.42	1322511.78	17.01	138°17'17"
4684	454554.72	1322523.10	9.16	135°31'50"
4685	454548.18	1322529.52	4.02	225°36'19"
4686	454545.37	1322526.65	5.58	315°30'30"
4687	454549.35	1322522.74	2.14	225°34'02"
4688	454547.85	1322521.21	3.99	315°36'34"
4689	454550.70	1322518.42	2.16	045°33'49"
4690	454552.21	1322519.96	16.72	318°19'15"
4691	454564.70	1322508.84	12.64	316°15'01"
4692	454573.83	1322500.10	10.76	316°50'43"
4693	454581.68	1322492.74	4.08	223°42'34"
4694	454578.73	1322489.92	4	313°34'59"
4695	454581.49	1322487.02	4.31	043°41'07"
4696	454584.61	1322490.00	6.03	316°44'53"
4697	454589.00	1322485.87	8.96	316°32'18"
4698	454595.50	1322479.71	4.17	231°13'58"
4699	454592.89	1322476.46	4	321°17'44"
4700	454596.01	1322473.96	3.86	051°19'01"

Проект планировки территории линейного объекта: «Внутрипоселковый газопровод мкр. Китовка г. Инза Ульяновской области по ул. Железнодорожная, ул. Ж. Беспомощного, ул. Пролетарская, ул. Васина, ул. В. Иевлевой, ул. Авдеева, ул. Заречная, ул. 2-я Заречная, ул. К. Маркса, ул. Комарова, ул. Кр. Слободка, ул. Московская, ул. Новая, ул. Панфиловцев, ул. Пищевиков, ул. Первомайская, ул. Санаторная, тер. Тубсанатория, тер. Горпищекомбината, пер. Сызранский, ул. Сызранская, ул. Сойгина, ул. Энгельса, ул. Комарова, ул. 730 км Казарма, ул. Панфиловцев, ул. Самарская»

Лист

123

продолжение Таблицы 1

№	X	Y	Длина	Угол
4701	454598.42	1322476.97	4.92	316°58'30"
4702	454602.02	1322473.61	10.95	317°50'58"
4703	454610.14	1322466.26	8.37	319°07'00"
4704	454616.47	1322460.78	4.32	230°04'32"
4705	454613.70	1322457.47	3.99	320°05'03"
4706	454616.76	1322454.91	4.3	050°05'32"
4707	454619.52	1322458.21	10.73	320°08'23"
4708	454627.76	1322451.33	4.8	320°34'35"
4709	454631.47	1322448.28	1.98	230°31'39"
4710	454630.21	1322446.75	4.01	320°40'13"
4711	454633.31	1322444.21	1.99	050°42'38"
4712	454634.57	1322445.75	6.67	320°50'37"
4713	454639.74	1322441.54	7.28	324°46'57"
4714	454645.69	1322437.34	10.75	326°23'02"
4715	454654.64	1322431.39	3.25	322°00'05"
4716	454657.20	1322429.39	3.38	231°50'34"
4717	454655.11	1322426.73	4	321°41'53"
4718	454658.25	1322424.25	3.35	051°54'01"
4719	454660.32	1322426.89	8.84	318°59'27"
4720	454666.99	1322421.09	3.38	321°07'42"
4721	454669.62	1322418.97	3.67	230°58'28"
4722	454667.31	1322416.12	4	320°53'32"
4723	454670.41	1322413.60	3.67	050°58'28"
4724	454672.72	1322416.45	1.16	320°57'15"
4725	454673.62	1322415.72	5.4	319°12'11"
4726	454677.71	1322412.19	1.75	318°00'46"
4727	454679.01	1322411.02	11.23	317°31'38"
4728	454687.29	1322403.44	8.42	316°29'28"
4729	454693.40	1322397.64	7.82	309°45'31"
4730	454698.40	1322391.63	2.64	221°46'39"
4731	454696.43	1322389.87	4.01	315°54'34"
4732	454699.31	1322387.08	2.2	041°52'16"
4733	454700.95	1322388.55	20.96	309°44'08"
4734	454714.35	1322372.43	13.25	226°26'15"
4735	454705.22	1322362.83	18.47	223°18'39"
4736	454691.78	1322350.16	13.6	130°31'42"
4737	454682.94	1322360.50	30.06	220°44'16"
4738	454660.16	1322340.88	15.72	220°58'36"
4739	454648.29	1322330.57	2.9	130°56'39"
4740	454646.39	1322332.76	4	220°56'36"
4741	454643.37	1322330.14	2.91	311°05'35"
4742	454645.28	1322327.95	26.88	220°55'38"
4743	454624.97	1322310.34	1.89	129°25'03"
4744	454623.77	1322311.80	4.01	219°19'47"
4745	454620.67	1322309.26	2.02	309°22'10"
4746	454621.95	1322307.70	22.89	221°20'03"

Проект планировки территории линейного объекта: «Внутрипоселковый газопровод мкр. Китовка г. Инза Ульяновской области по ул. Железнодорожная, ул. Ж. Беспомощного, ул. Пролетарская, ул. Васина, ул. В. Иевлевой, ул. Авдеева, ул. Заречная, ул. 2-я Заречная, ул. К. Маркса, ул. Комарова, ул. Кр. Слободка, ул. Московская, ул. Новая, ул. Панфиловцев, ул. Пищевиков, ул. Первомайская, ул. Санаторная, тер. Тубсанатория, тер. Горпищекомбината, пер. Сызранский, ул. Сызранская, ул. Сойгина, ул. Энгельса, ул. Комарова, ул. 730 км Казарма, ул. Панфиловцев, ул. Самарская»

Лист

124

продолжение Таблицы 1

№	X	Y	Длина	Угол
4747	454604.76	1322292.58	0.45	128°39'35"
4748	454604.48	1322292.93	4	219°06'28"
4749	454601.38	1322290.41	0.58	309°25'40"
4750	454601.75	1322289.96	24.96	221°02'13"
4751	454582.92	1322273.57	0.28	132°08'15"
4752	454582.73	1322273.78	4.01	220°02'36"
4753	454579.66	1322271.20	0.36	311°38'01"
4754	454579.90	1322270.93	26.19	221°07'49"
4755	454560.17	1322253.70	2.85	128°09'26"
4756	454558.41	1322255.94	3.99	218°04'36"
4757	454555.27	1322253.48	3.04	308°11'20"
4758	454557.15	1322251.09	25.01	220°47'07"
4759	454538.21	1322234.75	2.93	127°39'07"
4760	454536.42	1322237.07	4	217°47'13"
4761	454533.26	1322234.62	3.04	307°46'32"
4762	454535.12	1322232.22	15.71	217°56'32"
4763	454522.73	1322222.56	4.28	194°19'42"
4764	454518.58	1322221.50	4.59	218°43'06"
4765	454515.00	1322218.63	0.09	122°00'19"
4766	454514.95	1322218.71	2.59	217°18'44"
4767	454512.89	1322217.14	0.23	140°11'40"
4768	454512.71	1322217.29	1.35	216°16'36"
4769	454511.62	1322216.49	0.32	306°09'29"
4770	454511.81	1322216.23	19.5	194°55'12"
4771	454492.97	1322211.21	22.13	194°40'59"
4772	454471.56	1322205.60	1.72	197°54'34"
4773	454469.92	1322205.07	4.51	204°55'02"
4774	454465.83	1322203.17	0.96	180°35'49"
4775	454464.87	1322203.16	7.67	134°37'49"
4776	454459.48	1322208.62	2.86	126°28'09"
4777	454457.78	1322210.92	6.17	126°29'54"
4778	454454.11	1322215.88	5.66	136°17'20"
4779	454450.02	1322219.79	7.68	131°49'55"
4780	454444.90	1322225.51	8.26	128°57'09"
4781	454439.71	1322231.93	9.07	128°41'22"
4782	454434.04	1322239.01	4.56	123°22'36"
4783	454431.53	1322242.82	7.05	123°29'14"
4784	454427.64	1322248.70	16.86	124°27'47"
4785	454418.10	1322262.60	6.16	211°43'46"
4786	454412.86	1322259.36	3.38	116°20'16"
4787	454411.36	1322262.39	2.61	115°52'42"
4788	454410.22	1322264.74	5.48	025°01'24"
4789	454415.19	1322267.06	4	115°09'19"
4790	454413.49	1322270.68	5.53	205°02'08"
4791	454408.48	1322268.34	5.34	115°50'45"
4792	454406.15	1322273.15	17.64	039°46'50"

Проект планировки территории линейного объекта: «Внутрипоселковый газопровод мкр. Китовка г. Инза Ульяновской области по ул. Железнодорожная, ул. Ж. Беспомощного, ул. Пролетарская, ул. Васина, ул. В. Иевлевой, ул. Авдеева, ул. Заречная, ул. 2-я Заречная, ул. К. Маркса, ул. Комарова, ул. Кр. Слободка, ул. Московская, ул. Новая, ул. Панфиловцев, ул. Пищевиков, ул. Первомайская, ул. Санаторная, тер. Тубсанатория, тер. Горпищекомбината, пер. Сызранский, ул. Сызранская, ул. Сойгина, ул. Энгельса, ул. Комарова, ул. 730 км Казарма, ул. Панфиловцев, ул. Самарская»

Лист

125

продолжение Таблицы 1

№	X	Y	Длина	Угол
4793	454419.71	1322284.44	20.14	038°54'47"
4794	454435.38	1322297.09	10.14	043°38'30"
4795	454442.72	1322304.09	2.47	313°31'22"
4796	454444.42	1322302.30	4	043°34'59"
4797	454447.32	1322305.06	2.48	133°41'26"
4798	454445.61	1322306.85	2.55	043°34'19"
4799	454447.46	1322308.61	12.23	048°50'42"
4800	454455.51	1322317.82	4.79	311°36'49"
4801	454458.69	1322314.24	4.01	041°33'44"
4802	454461.69	1322316.90	5.26	131°36'23"
4803	454458.20	1322320.83	1.4	047°53'29"
4804	454459.14	1322321.87	4.38	034°40'13"
4805	454462.74	1322324.36	4.01	124°38'27"
4806	454460.46	1322327.66	4.85	214°34'32"
4807	454456.47	1322324.91	5.06	228°07'20"
4808	454453.09	1322321.14	12.95	228°49'06"
4809	454444.56	1322311.39	16.35	223°38'12"
4810	454432.73	1322300.11	20	218°55'58"
4811	454417.17	1322287.54	4.86	219°44'43"
4812	454413.43	1322284.43	12.24	129°57'41"
4813	454405.57	1322293.81	3.99	219°54'57"
4814	454402.51	1322291.25	12.22	309°57'20"
4815	454410.36	1322281.88	11.96	219°46'30"
4816	454401.17	1322274.23	15.11	295°51'11"
4817	454407.76	1322260.63	7.8	296°20'06"
4818	454411.22	1322253.64	6.74	031°39'47"
4819	454416.96	1322257.18	13	304°28'20"
4820	454424.32	1322246.46	7.02	303°26'28"
4821	454428.19	1322240.60	4.73	303°27'18"
4822	454430.80	1322236.65	9.27	308°39'01"
4823	454436.59	1322229.41	8.36	308°58'51"
4824	454441.85	1322222.91	7.94	311°47'00"
4825	454447.14	1322216.99	5.46	316°20'08"
4826	454451.09	1322213.22	3.82	306°28'47"
4827	454453.36	1322210.15	25.19	216°30'38"
4828	454433.11	1322195.16	18.88	199°16'12"
4829	454415.29	1322188.93	0.41	223°01'30"
4830	454414.99	1322188.65	37.98	132°24'24"
4831	454389.38	1322216.69	8.65	041°54'30"
4832	454395.82	1322222.47	26.14	131°55'49"
4833	454378.35	1322241.92	16.59	221°56'46"
4834	454366.01	1322230.83	15.55	132°06'28"
4835	454355.58	1322242.37	4.56	042°30'38"
4836	454358.94	1322245.45	25.38	117°45'23"
4837	454347.12	1322267.91	14.33	118°09'26"
4838	454340.36	1322280.54	36.36	127°10'32"

Проект планировки территории линейного объекта: «Внутрипоселковый газопровод мкр. Китовка г. Инза Ульяновской области по ул. Железнодорожная, ул. Ж. Беспомощного, ул. Пролетарская, ул. Васина, ул. В. Иевлевой, ул. Авдеева, ул. Заречная, ул. 2-я Заречная, ул. К. Маркса, ул. Комарова, ул. Кр. Слободка, ул. Московская, ул. Новая, ул. Панфиловцев, ул. Пищевиков, ул. Первомайская, ул. Санаторная, тер. Тубсанатория, тер. Горпищекомбината, пер. Сызранский, ул. Сызранская, ул. Сойгина, ул. Энгельса, ул. Комарова, ул. 730 км Казарма, ул. Панфиловцев, ул. Самарская»

Лист

126

продолжение Таблицы 1

№	X	Y	Длина	Угол
4839	454318.39	1322309.51	3.99	217°09'26"
4840	454315.21	1322307.10	36.05	307°09'10"
4841	454336.98	1322278.37	14	298°10'34"
4842	454343.59	1322266.03	22.28	297°46'22"
4843	454353.97	1322246.32	1.91	222°27'19"
4844	454352.56	1322245.03	87.22	131°18'16"
4845	454294.99	1322310.55	4	221°20'52"
4846	454291.99	1322307.91	13.36	311°17'56"
4847	454300.81	1322297.87	7.69	218°33'18"
4848	454294.80	1322293.08	4	308°42'16"
4849	454297.30	1322289.96	7.87	038°30'02"
4850	454303.46	1322294.86	26.89	311°18'22"
4851	454321.21	1322274.66	3.98	221°13'36"
4852	454318.22	1322272.04	4	311°20'52"
4853	454320.86	1322269.04	3.97	041°19'18"
4854	454323.84	1322271.66	36.56	311°18'25"
4855	454347.97	1322244.20	7.14	221°15'14"
4856	454342.60	1322239.49	4	311°20'52"
4857	454345.24	1322236.49	7.14	041°15'14"
4858	454350.61	1322241.20	13.41	311°16'57"
4859	454359.46	1322231.12	10.69	222°38'56"
4860	454351.60	1322223.88	4.01	312°46'27"
4861	454354.32	1322220.94	10.62	042°37'59"
4862	454362.13	1322228.13	0.58	312°12'26"
4863	454362.52	1322227.70	1.21	221°59'14"
4864	454361.62	1322226.89	7.1	311°54'55"
4865	454366.36	1322221.61	4.52	222°07'43"
4866	454363.01	1322218.58	3.99	312°09'28"
4867	454365.69	1322215.62	4.5	042°07'11"
4868	454369.03	1322218.64	10.39	311°55'03"
4869	454375.97	1322210.91	4.09	221°49'52"
4870	454372.92	1322208.18	3.99	311°45'10"
4871	454375.58	1322205.20	4.1	041°44'17"
4872	454378.64	1322207.93	0.66	311°55'21"
4873	454379.08	1322207.44	1.3	042°11'04"
4874	454380.04	1322208.31	2.94	312°06'11"
4875	454382.01	1322206.13	0.7	042°06'31"
4876	454382.53	1322206.60	13.29	312°06'09"
4877	454391.44	1322196.74	10.64	222°40'33"
4878	454383.62	1322189.53	4.01	312°46'27"
4879	454386.34	1322186.59	10.59	042°42'12"
4880	454394.12	1322193.77	4.81	312°08'15"
4881	454397.35	1322190.20	11.17	223°13'21"
4882	454389.21	1322182.55	4	313°10'43"
4883	454391.95	1322179.63	11.09	043°14'48"
4884	454400.03	1322187.23	103.28	312°06'14"

Проект планировки территории линейного объекта: «Внутрипоселковый газопровод мкр. Китовка г. Инза Ульяновской области по ул. Железнодорожная, ул. Ж. Беспомощного, ул. Пролетарская, ул. Васина, ул. В. Иевлевой, ул. Авдеева, ул. Заречная, ул. 2-я Заречная, ул. К. Маркса, ул. Комарова, ул. Кр. Слободка, ул. Московская, ул. Новая, ул. Панфиловцев, ул. Пищевиков, ул. Первомайская, ул. Санаторная, тер. Тубсанатория, тер. Горпищекомбината, пер. Сызранский, ул. Сызранская, ул. Сойгина, ул. Энгельса, ул. Комарова, ул. 730 км Казарма, ул. Панфиловцев, ул. Самарская»

Лист

127

продолжение Таблицы 1

№	X	Y	Длина	Угол
4885	454469.28	1322110.60	10.64	000°00'00"
4886	454479.92	1322110.60	8.63	314°51'33"
4887	454486.01	1322104.48	48.82	314°19'10"
4888	454520.12	1322069.55	37.59	314°09'34"
4889	454546.31	1322042.58	44.02	318°07'51"
4890	454579.09	1322013.20	26.93	327°49'56"
4891	454601.89	1321998.86	11.89	235°06'24"
4892	454595.09	1321989.11	53.7	318°10'40"
4893	454635.11	1321953.30	56.57	318°22'30"
4894	454677.40	1321915.72	12.47	314°19'03"
4895	454686.11	1321906.80	50.19	314°32'53"
4896	454721.32	1321871.03	5.83	297°55'41"
4897	454724.05	1321865.88	29.94	316°55'18"
4898	454745.92	1321845.43	28.89	319°00'49"
4899	454767.73	1321826.48	47.53	318°19'03"
4900	454803.23	1321794.87	27.43	312°51'29"
4901	454821.89	1321774.76	17.78	001°19'16"
4902	454839.67	1321775.17	116.73	306°02'25"
4903	454908.35	1321680.78	44.91	000°57'25"
4904	454953.25	1321681.53	54.88	352°59'16"
4905	455007.72	1321674.83	83.15	337°35'45"
4906	455084.59	1321643.14	50.45	267°02'04"
4907	455081.98	1321592.76	29.82	230°42'04"
4908	455063.09	1321569.68	24	233°22'08"
4909	455048.77	1321550.42	0.04	243°26'06"
4910	455048.75	1321550.38	156.45	233°22'24"
4911	454955.41	1321424.82	0.04	225°00'00"
4912	454955.38	1321424.79	63.73	233°22'35"
4913	454917.36	1321373.64	2.77	212°01'38"
4914	454915.01	1321372.17	28.11	221°00'13"
4915	454893.80	1321353.73	4.83	196°06'30"
4916	454889.16	1321352.39	3.99	285°59'05"
1	454890.26	1321348.55		
4917	455263.93	1321894.76	13.52	052°05'16"
4918	455272.24	1321905.43	1.3	141°32'47"
4919	455271.22	1321906.24	4	051°41'53"
4920	455273.70	1321909.38	1.29	321°37'05"
4921	455274.71	1321908.58	14.46	051°30'48"
4922	455283.71	1321919.90	29.62	051°37'16"
4923	455302.10	1321943.12	3.72	329°51'16"
4924	455305.32	1321941.25	7.09	056°09'11"
4925	455309.27	1321947.14	17.54	052°44'17"
4926	455319.89	1321961.10	15.98	051°27'08"
4927	455329.85	1321973.60	12.53	053°31'57"
4928	455337.30	1321983.68	13.21	053°18'44"

Проект планировки территории линейного объекта: «Внутрипоселковый газопровод мкр. Китовка г. Инза Ульяновской области по ул. Железнодорожная, ул. Ж. Беспомощного, ул. Пролетарская, ул. Васина, ул. В. Иевлевой, ул. Авдеева, ул. Заречная, ул. 2-я Заречная, ул. К. Маркса, ул. Комарова, ул. Кр. Слободка, ул. Московская, ул. Новая, ул. Панфиловцев, ул. Пищевиков, ул. Первомайская, ул. Санаторная, тер. Тубсанатория, тер. Горпищекомбината, пер. Сызранский, ул. Сызранская, ул. Сойгина, ул. Энгельса, ул. Комарова, ул. 730 км Казарма, ул. Панфиловцев, ул. Самарская»

Лист

128

продолжение Таблицы 1

№	X	Y	Длина	Угол
4929	455345.19	1321994.27	4.45	059°55'11"
4930	455347.42	1321998.12	5.56	060°42'55"
4931	455350.14	1322002.97	5.11	052°13'59"
4932	455353.27	1322007.01	4.84	322°18'05"
4933	455357.10	1322004.05	2.32	052°11'24"
4934	455358.52	1322005.88	5.75	138°06'06"
4935	455354.24	1322009.72	18.75	140°22'00"
4936	455339.80	1322021.68	3.56	233°27'07"
4937	455337.68	1322018.82	4.01	140°09'28"
4938	455334.60	1322021.39	3.55	053°21'21"
4939	455336.72	1322024.24	10.78	140°20'39"
4940	455328.42	1322031.12	3.34	140°49'53"
4941	455325.83	1322033.23	1.28	228°48'51"
4942	455324.99	1322032.27	4.02	142°47'16"
4943	455321.79	1322034.70	1.42	049°00'15"
4944	455322.72	1322035.77	18.13	140°47'50"
4945	455308.67	1322047.23	3.05	140°27'33"
4946	455306.32	1322049.17	1.37	231°12'35"
4947	455305.46	1322048.10	4	140°53'32"
4948	455302.36	1322050.62	1.41	050°46'04"
4949	455303.25	1322051.71	17.27	140°18'33"
4950	455289.96	1322062.74	0.35	140°49'35"
4951	455289.69	1322062.96	0.54	229°30'50"
4952	455289.34	1322062.55	4.01	143°55'50"
4953	455286.10	1322064.91	0.82	049°55'38"
4954	455286.63	1322065.54	21.85	140°00'47"
4955	455269.89	1322079.58	19.8	142°44'12"
4956	455254.13	1322091.57	1.93	232°46'29"
4957	455252.96	1322090.03	4	142°43'43"
4958	455249.78	1322092.45	1.96	052°53'45"
4959	455250.96	1322094.01	5.67	141°52'37"
4960	455246.50	1322097.51	2.47	231°44'19"
4961	455244.97	1322095.57	4	141°48'38"
4962	455241.83	1322098.04	2.52	051°45'58"
4963	455243.39	1322100.02	6.78	135°32'16"
4964	455238.55	1322104.77	31.99	138°07'48"
4965	455214.73	1322126.12	7.75	139°08'03"
4966	455208.87	1322131.19	2.87	230°22'24"
4967	455207.04	1322128.98	4	140°16'04"
4968	455203.96	1322131.54	2.96	050°29'32"
4969	455205.84	1322133.82	3.24	139°07'49"
4970	455203.39	1322135.94	7.99	141°02'56"
4971	455197.18	1322140.96	1.44	231°12'56"
4972	455196.28	1322139.84	4.01	141°04'21"
4973	455193.16	1322142.36	1.44	050°54'22"
4974	455194.07	1322143.48	6.36	141°03'32"

Проект планировки территории линейного объекта: «Внутрипоселковый газопровод мкр. Китовка г. Инза Ульяновской области по ул. Железнодорожная, ул. Ж. Беспомощного, ул. Пролетарская, ул. Васина, ул. В. Иевлевой, ул. Авдеева, ул. Заречная, ул. 2-я Заречная, ул. К. Маркса, ул. Комарова, ул. Кр. Слободка, ул. Московская, ул. Новая, ул. Панфиловцев, ул. Пищевиков, ул. Первомайская, ул. Санаторная, тер. Тубсанатория, тер. Горпищекомбината, пер. Сызранский, ул. Сызранская, ул. Сойгина, ул. Энгельса, ул. Комарова, ул. 730 км Казарма, ул. Панфиловцев, ул. Самарская»

Лист

129

продолжение Таблицы 1

№	X	Y	Длина	Угол
4975	455189.12	1322147.48	15.13	138°33'53"
4976	455177.78	1322157.49	3.62	138°14'53"
4977	455175.08	1322159.90	1.48	225°16'27"
4978	455174.04	1322158.85	4	135°12'09"
4979	455171.20	1322161.67	1.27	045°19'12"
4980	455172.09	1322162.57	4.11	138°15'03"
4981	455169.02	1322165.31	9.96	143°22'19"
4982	455161.03	1322171.25	3.22	137°38'33"
4983	455158.65	1322173.42	0.96	232°39'02"
4984	455158.07	1322172.66	4.01	142°30'04"
4985	455154.89	1322175.10	1.3	052°30'44"
4986	455155.68	1322176.13	11.43	137°39'32"
4987	455147.23	1322183.83	1.07	228°24'39"
4988	455146.52	1322183.03	5.89	143°08'58"
4989	455141.81	1322186.56	7.45	144°23'27"
4990	455135.75	1322190.90	3.1	138°16'27"
4991	455133.44	1322192.96	0.23	226°44'09"
4992	455133.28	1322192.79	4.01	137°25'41"
4993	455130.33	1322195.50	0.17	049°45'49"
4994	455130.44	1322195.63	0.88	138°41'29"
4995	455129.78	1322196.21	15.51	135°34'28"
4996	455118.70	1322207.07	1.81	141°02'39"
4997	455117.29	1322208.21	1.04	230°49'35"
4998	455116.63	1322207.40	4	140°53'32"
4999	455113.53	1322209.92	1.04	051°15'15"
5000	455114.18	1322210.73	3	140°57'09"
5001	455111.85	1322212.62	15.16	141°27'08"
5002	455099.99	1322222.07	1.06	141°30'32"
5003	455099.16	1322222.73	0.34	227°23'09"
5004	455098.93	1322222.48	4.01	139°09'02"
5005	455095.90	1322225.10	0.16	047°29'22"
5006	455096.01	1322225.22	3.67	141°45'18"
5007	455093.13	1322227.49	6.64	139°09'19"
5008	455088.11	1322231.83	5.03	119°00'37"
5009	455085.67	1322236.23	7.62	141°07'43"
5010	455079.74	1322241.01	1.41	229°18'38"
5011	455078.82	1322239.94	4	139°27'39"
5012	455075.78	1322242.54	1.3	049°21'04"
5013	455076.63	1322243.53	1.18	141°11'19"
5014	455075.71	1322244.27	5.95	139°17'39"
5015	455071.20	1322248.15	2.09	229°27'29"
5016	455069.84	1322246.56	4.44	145°33'29"
5017	455066.18	1322249.07	19.02	213°54'57"
5018	455050.40	1322238.46	13.39	227°47'02"
5019	455041.40	1322228.54	50.8	227°37'59"
5020	455007.17	1322191.01	4	137°32'01"

Проект планировки территории линейного объекта: «Внутрипоселковый газопровод мкр. Китовка г. Инза Ульяновской области по ул. Железнодорожная, ул. Ж. Беспомощного, ул. Пролетарская, ул. Васина, ул. В. Иевлевой, ул. Авдеева, ул. Заречная, ул. 2-я Заречная, ул. К. Маркса, ул. Комарова, ул. Кр. Слободка, ул. Московская, ул. Новая, ул. Панфиловцев, ул. Пищевиков, ул. Первомайская, ул. Санаторная, тер. Тубсанатория, тер. Горпищекомбината, пер. Сызранский, ул. Сызранская, ул. Сойгина, ул. Энгельса, ул. Комарова, ул. 730 км Казарма, ул. Панфиловцев, ул. Самарская»

Лист

130

продолжение Таблицы 1

№	X	Y	Длина	Угол
5021	455004.22	1322193.71	25.21	227°40'06"
5022	454987.24	1322175.07	5.53	317°51'31"
5023	454991.34	1322171.36	3.99	227°50'32"
5024	454988.66	1322168.40	5.54	137°55'41"
5025	454984.55	1322172.11	18.42	227°38'26"
5026	454972.14	1322158.50	9.95	192°39'13"
5027	454962.43	1322156.32	0.96	141°20'25"
5028	454961.68	1322156.92	4.88	230°44'07"
5029	454958.59	1322153.14	39.06	320°43'26"
5030	454988.83	1322128.41	8.7	050°41'31"
5031	454994.34	1322135.14	6.79	320°44'04"
5032	454999.60	1322130.84	5.78	310°26'24"
5033	455003.35	1322126.44	1.75	049°38'53"
5034	455004.48	1322127.77	4	319°51'52"
5035	455007.54	1322125.19	1.94	229°48'57"
5036	455006.29	1322123.71	21.08	319°48'42"
5037	455022.39	1322110.11	1.95	048°32'15"
5038	455023.68	1322111.57	4	318°39'08"
5039	455026.68	1322108.93	1.92	228°35'22"
5040	455025.41	1322107.49	17.54	318°37'47"
5041	455038.57	1322095.90	2.27	049°17'21"
5042	455040.05	1322097.62	4	319°27'39"
5043	455043.09	1322095.02	2.33	229°11'06"
5044	455041.57	1322093.26	1.72	318°31'56"
5045	455042.86	1322092.12	19.7	318°52'08"
5046	455057.70	1322079.16	1.54	045°31'32"
5047	455058.78	1322080.26	4	315°36'26"
5048	455061.64	1322077.46	1.32	225°18'23"
5049	455060.71	1322076.52	20.97	318°40'22"
5050	455076.46	1322062.67	0.94	050°34'57"
5051	455077.06	1322063.40	4.01	320°40'13"
5052	455080.16	1322060.86	1.12	230°27'27"
5053	455079.45	1322060.00	27.84	317°05'47"
5054	455099.84	1322041.05	2.55	318°10'47"
5055	455101.74	1322039.35	1.61	048°00'46"
5056	455102.82	1322040.55	4.01	318°02'03"
5057	455105.80	1322037.87	1.61	228°00'46"
5058	455104.72	1322036.67	23.45	318°06'39"
5059	455122.18	1322021.01	9.64	048°04'13"
5060	455128.62	1322028.18	10.05	014°42'00"
5061	455138.34	1322030.73	8.31	023°54'49"
5062	455145.94	1322034.10	12.37	043°23'43"
5063	455154.93	1322042.60	1.25	129°09'38"
5064	455154.14	1322043.57	4.95	220°44'22"
5065	455150.39	1322040.34	22.47	130°45'32"
5066	455135.72	1322057.36	21.26	040°44'51"

Проект планировки территории линейного объекта: «Внутрипоселковый газопровод мкр. Китовка г. Инза Ульяновской области по ул. Железнодорожная, ул. Ж. Беспомощного, ул. Пролетарская, ул. Васина, ул. В. Иевлевой, ул. Авдеева, ул. Заречная, ул. 2-я Заречная, ул. К. Маркса, ул. Комарова, ул. Кр. Слободка, ул. Московская, ул. Новая, ул. Панфиловцев, ул. Пищевиков, ул. Первомайская, ул. Санаторная, тер. Тубсанатория, тер. Горпищекомбината, пер. Съзранский, ул. Съзранская, ул. Сойгина, ул. Энгельса, ул. Комарова, ул. 730 км Казарма, ул. Панфиловцев, ул. Самарская»

Лист

131

продолжение Таблицы 1

№	X	Y	Длина	Угол
5067	455151.83	1322071.24	22.47	310°43'23"
5068	455166.49	1322054.21	8.57	220°44'21"
5069	455160.00	1322048.62	5.59	310°12'44"
5070	455163.61	1322044.35	20.69	223°24'50"
5071	455148.58	1322030.13	9.5	203°55'11"
5072	455139.90	1322026.28	9.03	194°41'54"
5073	455131.17	1322023.99	8.23	228°09'09"
5074	455125.68	1322017.86	63.99	317°54'04"
5075	455173.16	1321974.96	2.49	315°00'00"
5076	455174.92	1321973.20	14.35	046°51'50"
5077	455184.73	1321983.67	4	316°49'17"
5078	455187.65	1321980.93	14.47	226°50'51"
5079	455177.75	1321970.37	8.15	315°02'59"
5080	455183.52	1321964.61	3.84	337°50'20"
5081	455187.08	1321963.16	3.32	338°04'13"
5082	455190.16	1321961.92	1.64	317°43'35"
5083	455191.37	1321960.82	4.7	049°39'48"
5084	455194.41	1321964.40	4	319°39'46"
5085	455197.46	1321961.81	4.82	229°37'51"
5086	455194.34	1321958.14	7.28	317°53'45"
5087	455199.74	1321953.26	7.87	316°54'14"
5088	455205.49	1321947.88	1.02	305°24'25"
5089	455206.08	1321947.05	6.49	028°20'33"
5090	455211.79	1321950.13	1.31	319°38'08"
5091	455212.79	1321949.28	2.77	298°24'46"
5092	455214.11	1321946.84	6.48	208°27'44"
5093	455208.41	1321943.75	0.11	303°41'24"
5094	455208.47	1321943.66	10.59	318°19'50"
5095	455216.38	1321936.62	4.29	318°12'40"
5096	455219.58	1321933.76	8.26	290°02'11"
5097	455222.41	1321926.00	6.46	316°22'44"
5098	455227.09	1321921.54	1.77	046°22'29"
5099	455228.31	1321922.82	4	316°25'01"
5100	455231.21	1321920.06	1.77	226°22'29"
5101	455229.99	1321918.78	1.39	316°10'09"
5102	455230.99	1321917.82	15.2	318°12'02"
5103	455242.32	1321907.69	4.66	317°20'46"
5104	455245.75	1321904.53	8.61	326°27'27"
5105	455252.93	1321899.77	7.08	345°01'18"
5106	455259.77	1321897.94	5.24	322°36'18"
4917	455263.93	1321894.76		
5107	455514.47	1322158.97	15.91	134°00'24"
5108	455503.42	1322170.41	11.37	134°34'21"
5109	455495.44	1322178.51	11.96	140°31'55"
5110	455486.21	1322186.11	14.5	144°49'48"

Проект планировки территории линейного объекта: «Внутрипоселковый газопровод мкр. Китовка г. Инза Ульяновской области по ул. Железнодорожная, ул. Ж. Беспомощного, ул. Пролетарская, ул. Васина, ул. В. Иевлевой, ул. Авдеева, ул. Заречная, ул. 2-я Заречная, ул. К. Маркса, ул. Комарова, ул. Кр. Слободка, ул. Московская, ул. Новая, ул. Панфиловцев, ул. Пищевиков, ул. Первомайская, ул. Санаторная, тер. Тубсанатория, тер. Горпищекомбината, пер. Съзранский, ул. Съзранская, ул. Сойгина, ул. Энгельса, ул. Комарова, ул. 730 км Казарма, ул. Панфиловцев, ул. Самарская»

Лист

132

продолжение Таблицы 1

№	X	Y	Длина	Угол
5111	455474.36	1322194.46	10.11	143°14'36"
5112	455466.26	1322200.51	13.97	141°35'47"
5113	455455.31	1322209.19	8.73	140°37'22"
5114	455448.56	1322214.73	15.41	138°56'49"
5115	455436.94	1322224.85	21.82	139°00'51"
5116	455420.47	1322239.16	17.52	137°49'23"
5117	455407.49	1322250.92	22.06	138°33'54"
5118	455390.95	1322265.52	19.18	137°06'48"
5119	455376.90	1322278.57	20.34	137°05'30"
5120	455362.00	1322292.42	18.21	150°21'10"
5121	455346.17	1322301.43	3.16	239°07'47"
5122	455344.55	1322298.72	15.7	329°31'51"
5123	455358.08	1322290.76	11.27	323°39'31"
5124	455367.16	1322284.08	16.29	321°03'16"
5125	455379.83	1322273.84	15.2	321°03'48"
5126	455391.65	1322264.29	20.46	319°07'20"
5127	455407.12	1322250.90	24.65	318°16'19"
5128	455425.52	1322234.49	10.79	318°47'39"
5129	455433.64	1322227.38	18.4	319°25'45"
5130	455447.62	1322215.41	20.72	318°43'04"
5131	455463.19	1322201.74	19.78	319°26'56"
5132	455478.22	1322188.88	20.52	320°04'48"
5133	455493.96	1322175.71	13.4	319°01'23"
5134	455504.08	1322166.92	11.94	322°37'18"
5135	455513.57	1322159.67	1.14	322°07'30"
5107	455514.47	1322158.97		
5136	455192.25	1322460.20	73.53	049°38'41"
5137	455239.86	1322516.23	19.36	047°24'28"
5138	455252.96	1322530.48	15.22	138°55'00"
5139	455241.49	1322540.48	22.33	048°54'12"
5140	455256.17	1322557.31	15.34	318°54'45"
5141	455267.73	1322547.23	1.16	048°51'39"
5142	455268.49	1322548.10	15.34	005°21'00"
5143	455283.76	1322549.53	25	031°26'22"
5144	455305.09	1322562.57	3.97	055°08'59"
5145	455307.36	1322565.83	6.14	145°13'20"
5146	455302.32	1322569.33	17.78	060°08'50"
5147	455311.17	1322584.75	11.53	150°11'14"
5148	455301.17	1322590.48	2.53	239°23'07"
5149	455299.88	1322588.30	4	149°12'29"
5150	455296.44	1322590.35	2.48	059°11'41"
5151	455297.71	1322592.48	4.46	150°16'16"
5152	455293.84	1322594.69	15.07	141°18'16"
5153	455282.08	1322604.11	12.37	141°19'59"
5154	455272.42	1322611.84	3.65	229°40'17"

Проект планировки территории линейного объекта: «Внутрипоселковый газопровод мкр. Китовка г. Инза Ульяновской области по ул. Железнодорожная, ул. Ж. Беспомощного, ул. Пролетарская, ул. Васина, ул. В. Иевлевой, ул. Авдеева, ул. Заречная, ул. 2-я Заречная, ул. К. Маркса, ул. Комарова, ул. Кр. Слободка, ул. Московская, ул. Новая, ул. Панфиловцев, ул. Пищевиков, ул. Первомайская, ул. Санаторная, тер. Тубсанатория, тер. Горпищекомбината, пер. Съзранский, ул. Съзранская, ул. Сойгина, ул. Энгельса, ул. Комарова, ул. 730 км Казарма, ул. Панфиловцев, ул. Самарская»

Лист

133

продолжение Таблицы 1

№	X	Y	Длина	Угол
5155	455270.06	1322609.06	4.01	139°45'19"
5156	455267.00	1322611.65	3.55	049°48'06"
5157	455269.29	1322614.36	16.63	141°20'44"
5158	455256.30	1322624.75	9.02	141°18'02"
5159	455249.26	1322630.39	2.22	231°34'55"
5160	455247.88	1322628.65	4	141°17'44"
5161	455244.76	1322631.15	2.22	051°34'55"
5162	455246.14	1322632.89	18.26	141°18'56"
5163	455231.89	1322644.30	3.38	229°40'27"
5164	455229.70	1322641.72	4	139°39'46"
5165	455226.65	1322644.31	3.27	049°35'19"
5166	455228.77	1322646.80	0.71	141°50'34"
5167	455228.21	1322647.24	30.62	141°18'39"
5168	455204.31	1322666.38	13.04	166°57'57"
5169	455191.61	1322669.32	11.39	220°35'06"
5170	455182.96	1322661.91	2.79	133°32'46"
5171	455181.04	1322663.93	0.15	222°16'25"
5172	455180.93	1322663.83	7.07	214°09'44"
5173	455175.08	1322659.86	14.42	219°57'48"
5174	455164.03	1322650.60	14.69	220°16'48"
5175	455152.82	1322641.10	2.98	310°38'35"
5176	455154.76	1322638.84	4.01	220°38'52"
5177	455151.72	1322636.23	2.96	130°44'54"
5178	455149.79	1322638.47	18.66	222°00'11"
5179	455135.92	1322625.98	21.94	222°01'34"
5180	455119.62	1322611.29	4.56	222°19'58"
5181	455116.25	1322608.22	3.08	312°14'10"
5182	455118.32	1322605.94	3.99	222°09'28"
5183	455115.36	1322603.26	3.08	132°14'10"
5184	455113.29	1322605.54	15.84	222°12'37"
5185	455101.56	1322594.90	2.24	311°55'49"
5186	455103.06	1322593.23	3.99	221°57'19"
5187	455100.09	1322590.56	2.22	131°43'09"
5188	455098.61	1322592.22	1.55	222°07'28"
5189	455097.46	1322591.18	3.99	132°09'28"
5190	455094.78	1322594.14	29.93	042°12'38"
5191	455116.95	1322614.25	21.94	042°01'34"
5192	455133.25	1322628.94	20.42	042°01'22"
5193	455148.42	1322642.61	17.09	040°15'08"
5194	455161.46	1322653.65	14.62	039°57'04"
5195	455172.67	1322663.04	6.77	034°13'47"
5196	455178.27	1322666.85	12.48	133°30'22"
5197	455169.68	1322675.90	1.34	129°15'34"
5198	455168.83	1322676.94	7.12	221°48'50"
5199	455163.52	1322672.19	3.5	205°54'23"
5200	455160.37	1322670.66	10.78	224°05'52"

Проект планировки территории линейного объекта: «Внутрипоселковый газопровод мкр. Китовка г. Инза Ульяновской области по ул. Железнодорожная, ул. Ж. Беспомощного, ул. Пролетарская, ул. Васина, ул. В. Иевлевой, ул. Авдеева, ул. Заречная, ул. 2-я Заречная, ул. К. Маркса, ул. Комарова, ул. Кр. Слободка, ул. Московская, ул. Новая, ул. Панфиловцев, ул. Пищевиков, ул. Первомайская, ул. Санаторная, тер. Тубсанатория, тер. Горпищекомбината, пер. Съзранский, ул. Съзранская, ул. Сойгина, ул. Энгельса, ул. Комарова, ул. 730 км Казарма, ул. Панфиловцев, ул. Самарская»

Лист

134

продолжение Таблицы 1

№	X	Y	Длина	Угол
5201	455152.63	1322663.16	12.53	220°26'16"
5202	455143.09	1322655.03	11.45	233°14'25"
5203	455136.24	1322645.86	8.58	212°43'38"
5204	455129.02	1322641.22	13.5	220°34'58"
5205	455118.77	1322632.44	8.21	218°19'19"
5206	455112.33	1322627.35	8.41	222°35'24"
5207	455106.14	1322621.66	11.79	220°35'46"
5208	455097.19	1322613.99	7.4	221°29'31"
5209	455091.65	1322609.09	3.52	216°26'47"
5210	455088.82	1322607.00	8.61	213°52'29"
5211	455081.67	1322602.20	9.43	215°40'44"
5212	455074.01	1322596.70	5.66	212°22'13"
5213	455069.23	1322593.67	15.51	210°19'03"
5214	455055.84	1322585.84	16.55	208°18'53"
5215	455041.27	1322577.99	10.72	208°43'02"
5216	455031.87	1322572.84	1.24	209°03'17"
5217	455030.79	1322572.24	60.32	299°32'24"
5218	455060.53	1322519.76	6.65	044°56'21"
5219	455065.24	1322524.46	11.34	134°12'51"
5220	455057.33	1322532.59	4	044°11'25"
5221	455060.20	1322535.38	3.79	314°08'42"
5222	455062.84	1322532.66	2.34	040°29'42"
5223	455064.62	1322534.18	4	310°32'21"
5224	455067.22	1322531.14	2.08	220°43'14"
5225	455065.64	1322529.78	7.48	314°14'31"
5226	455070.86	1322524.42	3.72	225°00'00"
5227	455068.23	1322521.79	4	310°08'08"
5228	455070.81	1322518.73	5.84	309°34'46"
5229	455074.53	1322514.23	7.2	044°19'29"
5230	455079.68	1322519.26	4	314°23'34"
5231	455082.48	1322516.40	6.99	224°21'46"
5232	455077.48	1322511.51	3.85	320°16'14"
5233	455080.44	1322509.05	2.76	324°07'30"
5234	455082.68	1322507.43	13.36	332°31'59"
5235	455094.53	1322501.27	6.04	333°59'11"
5236	455099.96	1322498.62	4.49	344°06'26"
5237	455104.28	1322497.39	0.84	341°21'02"
5238	455105.08	1322497.12	2.34	055°37'49"
5239	455106.40	1322499.05	3.99	325°42'47"
5240	455109.70	1322496.80	1.22	235°39'37"
5241	455109.01	1322495.79	4.21	341°18'25"
5242	455113.00	1322494.44	5.32	339°31'11"
5243	455117.98	1322492.58	4	249°31'40"
5244	455116.58	1322488.83	5.25	159°35'50"
5245	455111.66	1322490.66	9.05	161°14'41"
5246	455103.09	1322493.57	4.75	164°07'15"

Проект планировки территории линейного объекта: «Внутрипоселковый газопровод мкр. Китовка г. Инза Ульяновской области по ул. Железнодорожная, ул. Ж. Беспомощного, ул. Пролетарская, ул. Васина, ул. В. Иевлевой, ул. Авдеева, ул. Заречная, ул. 2-я Заречная, ул. К. Маркса, ул. Комарова, ул. Кр. Слободка, ул. Московская, ул. Новая, ул. Панфиловцев, ул. Пищевиков, ул. Первомайская, ул. Санаторная, тер. Тубсанатория, тер. Горпищекомбината, пер. Съзранский, ул. Съзранская, ул. Сойгина, ул. Энгельса, ул. Комарова, ул. 730 км Казарма, ул. Панфиловцев, ул. Самарская»

Лист

135

продолжение Таблицы 1

№	X	Y	Длина	Угол
5247	455098.52	1322494.87	6.44	153°57'07"
5248	455092.73	1322497.70	13.7	152°34'28"
5249	455080.57	1322504.01	3.2	144°01'31"
5250	455077.98	1322505.89	7.29	140°10'28"
5251	455072.38	1322510.56	7.28	129°35'38"
5252	455067.74	1322516.17	3.64	130°12'31"
5253	455065.39	1322518.95	3.64	224°53'19"
5254	455062.81	1322516.38	0.85	208°04'21"
5255	455062.06	1322515.98	0.71	297°38'46"
5256	455062.39	1322515.35	14.25	318°11'10"
5257	455073.01	1322505.85	9.96	331°34'57"
5258	455081.77	1322501.11	6.51	336°39'46"
5259	455087.75	1322498.53	6.83	335°43'21"
5260	455093.98	1322495.72	11.18	327°51'32"
5261	455103.45	1322489.77	6.15	323°51'23"
5262	455108.42	1322486.14	8.2	333°24'13"
5263	455115.75	1322482.47	7.12	337°32'28"
5264	455122.33	1322479.75	18.73	344°11'51"
5265	455140.35	1322474.65	53.87	344°26'30"
5136	455192.25	1322460.20		
5266	455028.31	1322575.44	7.01	115°41'17"
5267	455025.27	1322581.76	8.03	115°55'36"
5268	455021.76	1322588.98	5.48	112°57'55"
5269	455019.62	1322594.03	2.37	127°38'32"
5270	455018.17	1322595.91	10.19	122°12'29"
5271	455012.74	1322604.53	11.82	122°16'40"
5272	455006.43	1322614.52	16.18	110°59'58"
5273	455000.63	1322629.63	12.22	112°13'10"
5274	454996.01	1322640.94	12.3	111°07'04"
5275	454991.58	1322652.41	3.83	202°53'04"
5276	454988.05	1322650.92	1.57	202°00'15"
5277	454986.59	1322650.33	3.47	206°33'54"
5278	454983.49	1322648.78	41.45	295°03'01"
5279	455001.04	1322611.23	23.45	294°51'38"
5280	455010.90	1322589.95	21.44	320°56'37"
5281	455027.55	1322576.44	1.24	298°49'51"
5282	455028.15	1322575.35	0.18	029°21'28"
5266	455028.31	1322575.44		
5283	454873.43	1322579.31	15.19	043°44'45"
5284	454884.40	1322589.81	13.09	041°07'42"
5285	454894.26	1322598.42	17.25	041°59'32"
5286	454907.08	1322609.96	10.93	042°10'55"
5287	454915.18	1322617.30	3.76	137°54'39"
5288	454912.39	1322619.82	0.61	222°20'13"

Проект планировки территории линейного объекта: «Внутрипоселковый газопровод мкр. Китовка г. Инза Ульяновской области по ул. Железнодорожная, ул. Ж. Беспомощного, ул. Пролетарская, ул. Васина, ул. В. Иевлевой, ул. Авдеева, ул. Заречная, ул. 2-я Заречная, ул. К. Маркса, ул. Комарова, ул. Кр. Слободка, ул. Московская, ул. Новая, ул. Панфиловцев, ул. Пищевиков, ул. Первомайская, ул. Санаторная, тер. Тубсанатория, тер. Горпищекомбината, пер. Съзранский, ул. Съзранская, ул. Сойгина, ул. Энгельса, ул. Комарова, ул. 730 км Казарма, ул. Панфиловцев, ул. Самарская»

Лист

136

продолжение Таблицы 1

№	X	Y	Длина	Угол
5289	454911.94	1322619.41	7.91	226°01'29"
5290	454906.45	1322613.72	10.97	222°53'43"
5291	454898.41	1322606.25	8.15	223°42'26"
5292	454892.52	1322600.62	12.12	223°33'43"
5293	454883.74	1322592.27	7.14	217°49'58"
5294	454878.10	1322587.89	7.07	222°11'31"
5295	454872.86	1322583.14	2.44	218°11'01"
5296	454870.94	1322581.63	3.4	317°01'27"
5283	454873.43	1322579.31		
5297	454725.92	1321891.22	35.02	046°16'21"
5298	454750.13	1321916.53	29.9	047°05'13"
5299	454770.49	1321938.43	3.96	050°31'39"
5300	454773.01	1321941.49	6.33	139°32'45"
5301	454768.19	1321945.60	1.96	229°33'27"
5302	454766.92	1321944.11	4	139°27'39"
5303	454763.88	1321946.71	1.96	049°33'27"
5304	454765.15	1321948.20	0.71	139°34'26"
5305	454764.61	1321948.66	22.36	141°04'48"
5306	454747.21	1321962.71	14.76	140°29'51"
5307	454735.82	1321972.10	13.3	130°47'34"
5308	454727.13	1321982.17	10.93	123°14'21"
5309	454721.14	1321991.31	5.12	136°15'58"
5310	454717.44	1321994.85	12.59	134°50'21"
5311	454708.56	1322003.78	1.2	223°58'59"
5312	454707.70	1322002.95	4	133°59'16"
5313	454704.92	1322005.83	0.99	044°10'54"
5314	454705.63	1322006.52	23.77	137°41'38"
5315	454688.05	1322022.52	10.14	144°28'32"
5316	454679.80	1322028.41	0.29	234°41'20"
5317	454679.63	1322028.17	4	144°33'44"
5318	454676.37	1322030.49	0.3	055°47'03"
5319	454676.54	1322030.74	0.02	153°26'06"
5320	454676.52	1322030.75	12.88	143°17'57"
5321	454666.19	1322038.45	5.73	145°18'40"
5322	454661.48	1322041.71	4.8	145°52'45"
5323	454657.51	1322044.40	7.05	137°31'46"
5324	454652.31	1322049.16	16.76	138°31'52"
5325	454639.75	1322060.26	14.93	137°03'46"
5326	454628.82	1322070.43	1.99	084°48'20"
5327	454629.00	1322072.41	0.89	124°56'22"
5328	454628.49	1322073.14	0.93	137°36'09"
5329	454627.80	1322073.77	1.62	170°46'12"
5330	454626.20	1322074.03	5.58	137°32'24"
5331	454622.08	1322077.80	13.44	135°45'12"
5332	454612.45	1322087.18	16.07	134°14'37"

Проект планировки территории линейного объекта: «Внутрипоселковый газопровод мкр. Китовка г. Инза Ульяновской области по ул. Железнодорожная, ул. Ж. Беспомощного, ул. Пролетарская, ул. Васина, ул. В. Иевлевой, ул. Авдеева, ул. Заречная, ул. 2-я Заречная, ул. К. Маркса, ул. Комарова, ул. Кр. Слободка, ул. Московская, ул. Новая, ул. Панфиловцев, ул. Пищевиков, ул. Первомайская, ул. Санаторная, тер. Тубсанатория, тер. Горпищекомбината, пер. Сызранский, ул. Сызранская, ул. Сойгина, ул. Энгельса, ул. Комарова, ул. 730 км Казарма, ул. Панфиловцев, ул. Самарская»

Лист

137

продолжение Таблицы 1

№	X	Y	Длина	Угол
5333	454601.24	1322098.69	15.45	137°23'13"
5334	454589.87	1322109.15	8.61	136°04'58"
5335	454583.67	1322115.12	1.78	227°57'53"
5336	454582.48	1322113.80	4.01	138°02'03"
5337	454579.50	1322116.48	1.77	048°12'19"
5338	454580.68	1322117.80	7.14	138°44'46"
5339	454575.31	1322122.51	18.74	135°18'10"
5340	454561.99	1322135.69	4.23	137°35'22"
5341	454558.87	1322138.54	2.35	230°41'36"
5342	454557.38	1322136.72	3.99	140°29'18"
5343	454554.30	1322139.26	2.56	050°32'16"
5344	454555.93	1322141.24	9.87	137°32'48"
5345	454548.65	1322147.90	15.92	135°12'13"
5346	454537.35	1322159.12	15.2	128°40'18"
5347	454527.85	1322170.99	5.16	131°46'52"
5348	454524.41	1322174.84	2.25	220°41'02"
5349	454522.70	1322173.37	4	130°32'21"
5350	454520.10	1322176.41	2.17	040°30'55"
5351	454521.75	1322177.82	14.79	131°49'13"
5352	454511.89	1322188.84	3.99	041°50'54"
5353	454514.86	1322191.50	24.07	311°47'59"
5354	454530.90	1322173.56	15.08	308°40'18"
5355	454540.32	1322161.79	15.61	315°12'27"
5356	454551.40	1322150.79	18.08	317°29'15"
5357	454564.73	1322138.57	18.7	315°20'48"
5358	454578.03	1322125.43	10.32	318°43'50"
5359	454585.79	1322118.62	9.47	316°04'11"
5360	454592.61	1322112.05	15.51	317°22'42"
5361	454604.02	1322101.55	16.12	314°14'46"
5362	454615.27	1322090.00	13.34	315°43'45"
5363	454624.82	1322080.69	4.32	317°37'41"
5364	454628.01	1322077.78	1.62	350°46'12"
5365	454629.61	1322077.52	2.58	317°31'01"
5366	454631.51	1322075.78	2.78	304°36'14"
5367	454633.09	1322073.49	1.48	264°56'46"
5368	454632.96	1322072.02	12.93	317°04'04"
5369	454642.43	1322063.21	16.74	318°30'41"
5370	454654.97	1322052.12	6.8	317°37'27"
5371	454659.99	1322047.54	4.53	325°53'20"
5372	454663.74	1322045.00	5.81	325°17'55"
5373	454668.52	1322041.69	12.91	323°16'52"
5374	454678.87	1322033.97	14.36	324°29'41"
5375	454690.56	1322025.63	27.07	317°39'54"
5376	454710.57	1322007.40	11.64	314°51'39"
5377	454718.78	1321999.15	3.71	047°11'09"
5378	454721.30	1322001.87	17.7	137°36'39"

Проект планировки территории линейного объекта: «Внутрипоселковый газопровод мкр. Китовка г. Инза Ульяновской области по ул. Железнодорожная, ул. Ж. Беспомощного, ул. Пролетарская, ул. Васина, ул. В. Иевлевой, ул. Авдеева, ул. Заречная, ул. 2-я Заречная, ул. К. Маркса, ул. Комарова, ул. Кр. Слободка, ул. Московская, ул. Новая, ул. Панфиловцев, ул. Пищевиков, ул. Первомайская, ул. Санаторная, тер. Тубсанатория, тер. Горпищекомбината, пер. Съзранский, ул. Съзранская, ул. Сойгина, ул. Энгельса, ул. Комарова, ул. 730 км Казарма, ул. Панфиловцев, ул. Самарская»

Лист

138

продолжение Таблицы 1

№	X	Y	Длина	Угол
5379	454708.23	1322013.80	20.04	138°16'35"
5380	454693.27	1322027.14	29.43	138°41'29"
5381	454671.16	1322046.57	4.54	231°05'02"
5382	454668.31	1322043.04	10.83	140°50'40"
5383	454659.91	1322049.88	15.31	141°01'07"
5384	454648.01	1322059.51	7.09	090°09'42"
5385	454647.99	1322066.60	21.76	137°19'40"
5386	454631.99	1322081.35	17.37	137°20'01"
5387	454619.22	1322093.12	3.96	138°47'13"
5388	454616.24	1322095.73	5.43	133°25'54"
5389	454612.51	1322099.67	5.68	105°37'36"
5390	454610.98	1322105.14	5.11	136°20'49"
5391	454607.28	1322108.67	9.93	134°47'46"
5392	454600.28	1322115.72	8.43	135°34'36"
5393	454594.26	1322121.62	14.98	134°48'39"
5394	454583.70	1322132.25	5.07	134°36'02"
5395	454580.14	1322135.86	7.51	185°02'33"
5396	454572.66	1322135.20	4.71	138°11'05"
5397	454569.15	1322138.34	11.18	131°31'07"
5398	454561.74	1322146.71	3.99	041°26'34"
5399	454564.73	1322149.35	0.19	308°39'35"
5400	454564.85	1322149.20	7.9	044°32'18"
5401	454570.48	1322154.74	4	314°23'34"
5402	454573.28	1322151.88	8.1	224°32'59"
5403	454567.51	1322146.20	6.73	311°30'23"
5404	454571.97	1322141.16	2.76	318°13'43"
5405	454574.03	1322139.32	7.66	005°01'06"
5406	454581.66	1322139.99	4.26	314°37'09"
5407	454584.65	1322136.96	3.95	043°52'22"
5408	454587.50	1322139.70	4	313°59'16"
5409	454590.28	1322136.82	3.91	223°51'38"
5410	454587.46	1322134.11	13.63	314°47'31"
5411	454597.06	1322124.44	8.43	315°40'22"
5412	454603.09	1322118.55	9.91	314°47'44"
5413	454610.07	1322111.52	6.15	316°19'01"
5414	454614.52	1322107.27	5.79	285°37'10"
5415	454616.08	1322101.69	4.26	313°28'39"
5416	454619.01	1322098.60	0.88	318°41'29"
5417	454619.67	1322098.02	2.62	047°28'34"
5418	454621.44	1322099.95	3.99	317°26'12"
5419	454624.38	1322097.25	2.55	227°22'46"
5420	454622.65	1322095.37	16.38	317°19'34"
5421	454634.69	1322084.27	2.34	317°25'45"
5422	454636.41	1322082.69	0.64	046°53'17"
5423	454636.85	1322083.16	4	316°25'01"
5424	454639.75	1322080.40	0.58	226°23'50"

Проект планировки территории линейного объекта: «Внутрипоселковый газопровод мкр. Китовка г. Инза Ульяновской области по ул. Железнодорожная, ул. Ж. Беспомощного, ул. Пролетарская, ул. Васина, ул. В. Иевлевой, ул. Авдеева, ул. Заречная, ул. 2-я Заречная, ул. К. Маркса, ул. Комарова, ул. Кр. Слободка, ул. Московская, ул. Новая, ул. Панфиловцев, ул. Пищевиков, ул. Первомайская, ул. Санаторная, тер. Тубсанатория, тер. Горпищекомбината, пер. Съзранский, ул. Съзранская, ул. Сойгина, ул. Энгельса, ул. Комарова, ул. 730 км Казарма, ул. Панфиловцев, ул. Самарская»

Лист

139

продолжение Таблицы 1

№	X	Y	Длина	Угол
5425	454639.35	1322079.98	17.15	317°21'44"
5426	454651.97	1322068.36	6.47	270°10'38"
5427	454651.99	1322061.89	5.84	047°34'04"
5428	454655.93	1322066.20	4.01	317°37'48"
5429	454658.89	1322063.50	5.97	227°34'41"
5430	454654.86	1322059.09	9.73	321°00'32"
5431	454662.42	1322052.97	6.84	320°49'00"
5432	454667.72	1322048.65	4.69	051°03'15"
5433	454670.67	1322052.30	5.13	318°38'08"
5434	454674.52	1322048.91	4.46	046°10'49"
5435	454677.61	1322052.13	3.99	316°13'08"
5436	454680.49	1322049.37	4.29	226°08'04"
5437	454677.52	1322046.28	24.47	318°42'38"
5438	454695.91	1322030.13	2.76	318°13'43"
5439	454697.97	1322028.29	3.19	048°33'38"
5440	454700.08	1322030.68	4	318°39'08"
5441	454703.08	1322028.04	3.22	228°31'45"
5442	454700.95	1322025.63	13.33	318°17'04"
5443	454710.90	1322016.76	1.41	317°35'22"
5444	454711.94	1322015.81	2.74	043°40'04"
5445	454713.92	1322017.70	4	313°34'59"
5446	454716.68	1322014.80	2.46	223°40'59"
5447	454714.90	1322013.10	14.3	317°36'28"
5448	454725.46	1322003.46	7.08	318°29'39"
5449	454730.76	1321998.77	1.61	045°00'00"
5450	454731.90	1321999.91	4	315°12'09"
5451	454734.74	1321997.09	1.47	225°00'00"
5452	454733.70	1321996.05	10.28	316°36'59"
5453	454741.17	1321988.99	3.78	046°30'06"
5454	454743.77	1321991.73	4	316°25'01"
5455	454746.67	1321988.97	7.79	226°30'32"
5456	454741.31	1321983.32	16.75	136°27'05"
5457	454729.17	1321994.86	6.53	138°28'33"
5458	454724.28	1321999.19	3.88	227°05'25"
5459	454721.64	1321996.35	3.58	316°07'56"
5460	454724.22	1321993.87	11.12	303°15'41"
5461	454730.32	1321984.57	12.69	310°46'57"
5462	454738.61	1321974.96	14.41	320°31'13"
5463	454749.73	1321965.80	22.4	321°03'09"
5464	454767.15	1321951.72	11.03	319°35'45"
5465	454775.55	1321944.57	0.96	050°30'01"
5466	454776.16	1321945.31	23.19	050°30'39"
5467	454790.91	1321963.21	2.59	140°28'39"
5468	454788.91	1321964.86	3.99	050°29'18"
5469	454791.45	1321967.94	2.59	320°28'39"
5470	454793.45	1321966.29	2.29	050°28'56"

Проект планировки территории линейного объекта: «Внутрипоселковый газопровод мкр. Китовка г. Инза Ульяновской области по ул. Железнодорожная, ул. Ж. Беспомощного, ул. Пролетарская, ул. Васина, ул. В. Иевлевой, ул. Авдеева, ул. Заречная, ул. 2-я Заречная, ул. К. Маркса, ул. Комарова, ул. Кр. Слободка, ул. Московская, ул. Новая, ул. Панфиловцев, ул. Пищевиков, ул. Первомайская, ул. Санаторная, тер. Тубсанатория, тер. Горпищекомбината, пер. Съзранский, ул. Съзранская, ул. Сойгина, ул. Энгельса, ул. Комарова, ул. 730 км Казарма, ул. Панфиловцев, ул. Самарская»

Лист

140

продолжение Таблицы 1

№	X	Y	Длина	Угол
5471	454794.91	1321968.06	5.2	004°57'54"
5472	454800.09	1321968.51	25.51	046°50'33"
5473	454817.54	1321987.12	17.5	047°35'39"
5474	454829.34	1322000.04	6.66	090°20'39"
5475	454829.30	1322006.70	4.46	046°32'36"
5476	454832.37	1322009.94	0.59	047°04'12"
5477	454832.77	1322010.37	8.78	137°37'47"
5478	454826.28	1322016.29	7.71	142°54'26"
5479	454820.13	1322020.94	2.73	137°49'31"
5480	454818.11	1322022.77	1.29	226°33'54"
5481	454817.22	1322021.83	4	136°49'17"
5482	454814.30	1322024.57	1.22	046°39'20"
5483	454815.14	1322025.46	4.93	137°47'48"
5484	454811.49	1322028.77	5.51	138°54'08"
5485	454807.34	1322032.39	1.22	225°00'00"
5486	454806.48	1322031.53	4	135°12'09"
5487	454803.64	1322034.35	0.96	045°00'00"
5488	454804.32	1322035.03	1.85	139°09'49"
5489	454802.92	1322036.24	5.22	173°03'56"
5490	454797.74	1322036.87	3.57	138°24'23"
5491	454795.07	1322039.24	4.78	116°43'33"
5492	454792.92	1322043.51	0.12	059°02'10"
5493	454792.98	1322043.61	0.32	133°43'37"
5494	454792.76	1322043.84	0.49	116°33'54"
5495	454792.54	1322044.28	5.28	139°18'16"
5496	454788.54	1322047.72	0.95	138°25'00"
5497	454787.83	1322048.35	16.53	139°14'40"
5498	454775.31	1322059.14	0.38	140°23'22"
5499	454775.02	1322059.38	5.63	137°57'08"
5500	454770.84	1322063.15	0.39	232°15'12"
5501	454770.60	1322062.84	4.01	141°28'26"
5502	454767.46	1322065.34	0.63	050°46'28"
5503	454767.86	1322065.83	9.94	137°56'08"
5504	454760.48	1322072.49	5.6	137°49'22"
5505	454756.33	1322076.25	0.83	227°26'49"
5506	454755.77	1322075.64	3.99	137°50'32"
5507	454752.81	1322078.32	0.83	047°26'49"
5508	454753.37	1322078.93	10.44	137°47'47"
5509	454745.64	1322085.94	6.25	138°22'27"
5510	454740.97	1322090.09	3.3	132°47'17"
5511	454738.73	1322092.51	5.49	136°28'35"
5512	454734.75	1322096.29	13.37	139°38'25"
5513	454724.56	1322104.95	10.09	138°27'22"
5514	454717.01	1322111.64	3.15	137°26'41"
5515	454714.69	1322113.77	0.52	225°47'05"
5516	454714.33	1322113.40	4	136°00'44"

Проект планировки территории линейного объекта: «Внутрипоселковый газопровод мкр. Китовка г. Инза Ульяновской области по ул. Железнодорожная, ул. Ж. Беспомощного, ул. Пролетарская, ул. Васина, ул. В. Иевлевой, ул. Авдеева, ул. Заречная, ул. 2-я Заречная, ул. К. Маркса, ул. Комарова, ул. Кр. Слободка, ул. Московская, ул. Новая, ул. Панфиловцев, ул. Пищевиков, ул. Первомайская, ул. Санаторная, тер. Тубсанатория, тер. Горпищекомбината, пер. Съзранский, ул. Съзранская, ул. Сойгина, ул. Энгельса, ул. Комарова, ул. 730 км Казарма, ул. Панфиловцев, ул. Самарская»

Лист

141

продолжение Таблицы 1

№	X	Y	Длина	Угол
5517	454711.45	1322116.18	0.4	046°00'18"
5518	454711.73	1322116.47	4.32	137°31'49"
5519	454708.54	1322119.39	7.2	133°45'43"
5520	454703.56	1322124.59	7.07	136°12'15"
5521	454698.46	1322129.48	1.54	228°40'28"
5522	454697.44	1322128.32	4	138°26'59"
5523	454694.45	1322130.97	1.69	048°35'29"
5524	454695.57	1322132.24	8.93	136°29'48"
5525	454689.09	1322138.39	3.96	143°13'01"
5526	454685.92	1322140.76	5.9	141°40'25"
5527	454681.29	1322144.42	1.08	231°45'13"
5528	454680.62	1322143.57	3.99	141°36'33"
5529	454677.49	1322146.05	1.08	051°45'13"
5530	454678.16	1322146.90	6.33	141°36'32"
5531	454673.20	1322150.83	5.72	134°13'16"
5532	454669.21	1322154.93	3.41	144°32'25"
5533	454666.43	1322156.91	7.03	143°19'32"
5534	454660.79	1322161.11	0.82	232°25'53"
5535	454660.29	1322160.46	3.99	142°31'39"
5536	454657.12	1322162.89	0.76	052°31'26"
5537	454657.58	1322163.49	6.88	143°19'48"
5538	454652.06	1322167.60	7.15	097°37'54"
5539	454651.11	1322174.69	6.06	138°16'48"
5540	454646.59	1322178.72	4.74	175°46'05"
5541	454641.86	1322179.07	1.71	137°21'58"
5542	454640.60	1322180.23	2.14	224°14'28"
5543	454639.07	1322178.74	4	134°23'34"
5544	454636.27	1322181.60	1.95	044°10'11"
5545	454637.67	1322182.96	7.21	137°11'30"
5546	454632.38	1322187.86	9.6	137°24'19"
5547	454625.31	1322194.36	1.99	136°50'04"
5548	454623.86	1322195.72	2.72	232°27'25"
5549	454622.20	1322193.56	4.01	142°30'04"
5550	454619.02	1322196.00	3.13	052°23'53"
5551	454620.93	1322198.48	6.02	136°49'02"
5552	454616.54	1322202.60	12.51	138°04'39"
5553	454607.23	1322210.96	7.25	172°47'12"
5554	454600.04	1322211.87	8.62	138°45'51"
5555	454593.56	1322217.55	2.12	132°19'41"
5556	454592.13	1322219.12	2.19	222°02'44"
5557	454590.50	1322217.65	4.01	131°57'57"
5558	454587.82	1322220.63	2.19	042°02'44"
5559	454589.45	1322222.10	15.71	132°00'22"
5560	454578.94	1322233.77	3.99	042°03'05"
5561	454581.90	1322236.44	21.6	312°01'00"
5562	454596.36	1322220.39	7.17	318°50'39"

Проект планировки территории линейного объекта: «Внутрипоселковый газопровод мкр. Китовка г. Инза Ульяновской области по ул. Железнодорожная, ул. Ж. Беспомощного, ул. Пролетарская, ул. Васина, ул. В. Иевлевой, ул. Авдеева, ул. Заречная, ул. 2-я Заречная, ул. К. Маркса, ул. Комарова, ул. Кр. Слободка, ул. Московская, ул. Новая, ул. Панфиловцев, ул. Пищевиков, ул. Первомайская, ул. Санаторная, тер. Тубсанатория, тер. Горпищекомбината, пер. Съзранский, ул. Съзранская, ул. Сойгина, ул. Энгельса, ул. Комарова, ул. 730 км Казарма, ул. Панфиловцев, ул. Самарская»

Лист

142

продолжение Таблицы 1

№	X	Y	Длина	Угол
5563	454601.76	1322215.67	7.27	352°48'24"
5564	454608.97	1322214.76	13.8	318°05'02"
5565	454619.24	1322205.54	12.06	316°46'50"
5566	454628.03	1322197.28	9.58	317°24'45"
5567	454635.08	1322190.80	11.55	317°10'32"
5568	454643.55	1322182.95	4.7	355°51'13"
5569	454648.24	1322182.61	8.89	318°14'17"
5570	454654.87	1322176.69	6.95	277°36'20"
5571	454655.79	1322169.80	16.19	323°21'49"
5572	454668.78	1322160.14	3.74	324°28'49"
5573	454671.82	1322157.97	5.82	314°14'03"
5574	454675.88	1322153.80	15.92	321°37'57"
5575	454688.36	1322143.92	4.13	323°16'08"
5576	454691.67	1322141.45	10.12	316°28'52"
5577	454699.01	1322134.48	10.22	316°13'44"
5578	454706.39	1322127.41	7.15	313°48'36"
5579	454711.34	1322122.25	11.32	317°32'33"
5580	454719.69	1322114.61	10.01	318°26'33"
5581	454727.18	1322107.97	13.43	319°37'15"
5582	454737.41	1322099.27	5.74	316°29'00"
5583	454741.57	1322095.32	3.23	312°52'11"
5584	454743.77	1322092.95	6.06	318°20'35"
5585	454748.30	1322088.92	20.06	317°48'32"
5586	454763.16	1322075.45	19.52	317°58'09"
5587	454777.66	1322062.38	23.88	319°12'41"
5588	454795.74	1322046.78	5.67	296°50'10"
5589	454798.30	1322041.72	1.55	318°23'50"
5590	454799.46	1322040.69	5.2	353°02'21"
5591	454804.62	1322040.06	12.64	318°52'56"
5592	454814.14	1322031.75	11.53	317°48'48"
5593	454822.68	1322024.01	7.72	322°57'07"
5594	454828.84	1322019.36	9.04	317°38'43"
5595	454835.52	1322013.27	9.02	046°28'57"
5596	454841.73	1322019.81	13.33	159°51'59"
5597	454829.21	1322024.40	11.29	139°18'38"
5598	454820.65	1322031.76	4.7	098°04'42"
5599	454819.99	1322036.41	7.86	143°44'32"
5600	454813.65	1322041.06	4.89	150°04'51"
5601	454809.41	1322043.50	11.29	142°11'46"
5602	454800.49	1322050.42	16.19	139°00'26"
5603	454788.27	1322061.04	18.37	139°38'08"
5604	454774.27	1322072.94	14.73	140°29'00"
5605	454762.91	1322082.31	17.89	139°08'55"
5606	454749.38	1322094.01	17.14	139°19'47"
5607	454736.38	1322105.18	14.74	138°01'28"
5608	454725.42	1322115.04	19.12	138°59'10"

Проект планировки территории линейного объекта: «Внутрипоселковый газопровод мкр. Китовка г. Инза Ульяновской области по ул. Железнодорожная, ул. Ж. Беспомощного, ул. Пролетарская, ул. Васина, ул. В. Иевлевой, ул. Авдеева, ул. Заречная, ул. 2-я Заречная, ул. К. Маркса, ул. Комарова, ул. Кр. Слободка, ул. Московская, ул. Новая, ул. Панфиловцев, ул. Пищевиков, ул. Первомайская, ул. Санаторная, тер. Тубсанатория, тер. Горпищекомбината, пер. Съзранский, ул. Съзранская, ул. Сойгина, ул. Энгельса, ул. Комарова, ул. 730 км Казарма, ул. Панфиловцев, ул. Самарская»

Лист

143

продолжение Таблицы 1

№	X	Y	Длина	Угол
5609	454710.99	1322127.59	22.16	136°40'57"
5610	454694.87	1322142.79	13.3	138°02'53"
5611	454684.98	1322151.68	21.33	138°57'11"
5612	454668.89	1322165.69	23.1	138°23'13"
5613	454651.62	1322181.03	25.25	138°40'39"
5614	454632.66	1322197.70	28.67	137°37'46"
5615	454611.48	1322217.02	17.41	136°36'22"
5616	454598.83	1322228.98	13.02	130°25'12"
5617	454590.39	1322238.89	4	040°20'14"
5618	454593.44	1322241.48	0.12	311°38'01"
5619	454593.52	1322241.39	5.11	038°38'32"
5620	454597.51	1322244.58	4	308°42'16"
5621	454600.01	1322241.46	4.99	218°39'35"
5622	454596.11	1322238.34	8.67	310°24'54"
5623	454601.73	1322231.74	17.15	316°37'47"
5624	454614.20	1322219.96	10.52	317°37'12"
5625	454621.97	1322212.87	3.09	049°27'32"
5626	454623.98	1322215.22	4	319°27'39"
5627	454627.02	1322212.62	3.21	229°25'05"
5628	454624.93	1322210.18	14.09	317°35'22"
5629	454635.33	1322200.68	4.49	318°42'21"
5630	454638.70	1322197.72	0.24	053°36'56"
5631	454638.84	1322197.91	4	323°07'48"
5632	454642.04	1322195.51	0.54	232°29'45"
5633	454641.71	1322195.08	16.74	318°40'55"
5634	454654.28	1322184.03	6.72	318°19'01"
5635	454659.30	1322179.56	3.2	047°32'01"
5636	454661.46	1322181.92	3.99	317°26'12"
5637	454664.40	1322179.22	3.13	227°35'27"
5638	454662.29	1322176.91	12.37	318°20'36"
5639	454671.53	1322168.69	8.24	318°59'03"
5640	454677.75	1322163.28	2.09	045°00'00"
5641	454679.23	1322164.76	4	315°12'09"
5642	454682.07	1322161.94	1.83	225°13'16"
5643	454680.78	1322160.64	9.09	319°00'57"
5644	454687.64	1322154.68	12.62	318°01'10"
5645	454697.02	1322146.24	2.78	045°08'45"
5646	454698.98	1322148.21	4	315°12'09"
5647	454701.82	1322145.39	2.67	225°09'07"
5648	454699.94	1322143.50	18.87	316°40'29"
5649	454713.67	1322130.55	0.91	319°28'02"
5650	454714.36	1322129.96	1.19	049°05'08"
5651	454715.14	1322130.86	4	319°03'24"
5652	454718.16	1322128.24	1.19	229°05'08"
5653	454717.38	1322127.34	14.18	319°00'15"
5654	454728.08	1322118.04	2.63	317°55'54"

Проект планировки территории линейного объекта: «Внутрипоселковый газопровод мкр. Китовка г. Инза Ульяновской области по ул. Железнодорожная, ул. Ж. Беспомощного, ул. Пролетарская, ул. Васина, ул. В. Иевлевой, ул. Авдеева, ул. Заречная, ул. 2-я Заречная, ул. К. Маркса, ул. Комарова, ул. Кр. Слободка, ул. Московская, ул. Новая, ул. Панфиловцев, ул. Пищевиков, ул. Первомайская, ул. Санаторная, тер. Тубсанатория, тер. Горпищекомбината, пер. Сызранский, ул. Сызранская, ул. Сойгина, ул. Энгельса, ул. Комарова, ул. 730 км Казарма, ул. Панфиловцев, ул. Самарская»

Лист

144

продолжение Таблицы 1

№	X	Y	Длина	Угол
5655	454730.03	1322116.28	0.41	046°58'30"
5656	454730.31	1322116.58	3.99	317°26'12"
5657	454733.25	1322113.88	0.37	227°12'09"
5658	454733.00	1322113.61	8.11	317°59'49"
5659	454739.03	1322108.18	15.61	319°20'20"
5660	454750.87	1322098.01	4.13	047°39'06"
5661	454753.65	1322101.06	4.01	317°37'48"
5662	454756.61	1322098.36	4.02	227°37'15"
5663	454753.90	1322095.39	15.32	319°09'19"
5664	454765.49	1322085.37	5.64	320°28'03"
5665	454769.84	1322081.78	3.41	048°41'15"
5666	454772.09	1322084.34	4	318°39'08"
5667	454775.09	1322081.70	3.28	228°35'03"
5668	454772.92	1322079.24	5.08	320°30'44"
5669	454776.84	1322076.01	14.73	319°37'36"
5670	454788.06	1322066.47	0.88	047°46'13"
5671	454788.65	1322067.12	4.01	317°37'48"
5672	454791.61	1322064.42	0.74	227°43'35"
5673	454791.11	1322063.87	15.79	319°01'57"
5674	454803.03	1322053.52	3.33	322°12'02"
5675	454805.66	1322051.48	2.3	049°56'21"
5676	454807.14	1322053.24	3.99	320°05'03"
5677	454810.20	1322050.68	2.15	230°05'32"
5678	454808.82	1322049.03	3.58	322°15'56"
5679	454811.65	1322046.84	4.84	329°59'27"
5680	454815.84	1322044.42	9.76	323°45'09"
5681	454823.71	1322038.65	3.27	278°04'50"
5682	454824.17	1322035.41	1.29	050°59'33"
5683	454824.98	1322036.41	4	321°17'44"
5684	454828.10	1322033.91	2.48	231°03'06"
5685	454826.54	1322031.98	6.24	319°17'21"
5686	454831.27	1322027.91	12.28	339°51'13"
5687	454842.80	1322023.68	3.15	041°08'04"
5688	454845.17	1322025.75	1.58	316°32'04"
5689	454846.32	1322024.66	26.17	046°31'59"
5690	454864.32	1322043.65	14.25	046°32'09"
5691	454874.12	1322053.99	10.72	050°22'20"
5692	454880.96	1322062.25	1.51	049°01'42"
5693	454881.95	1322063.39	4.37	046°17'52"
5694	454884.97	1322066.55	6.94	138°47'55"
5695	454879.75	1322071.12	5.55	084°43'51"
5696	454880.26	1322076.65	2.68	135°27'13"
5697	454878.35	1322078.53	2.64	228°13'21"
5698	454876.59	1322076.56	3.99	138°14'50"
5699	454873.61	1322079.22	2.83	048°08'53"
5700	454875.50	1322081.33	12.63	135°23'06"

Проект планировки территории линейного объекта: «Внутрипоселковый газопровод мкр. Китовка г. Инза Ульяновской области по ул. Железнодорожная, ул. Ж. Беспомощного, ул. Пролетарская, ул. Васина, ул. В. Иевлевой, ул. Авдеева, ул. Заречная, ул. 2-я Заречная, ул. К. Маркса, ул. Комарова, ул. Кр. Слободка, ул. Московская, ул. Новая, ул. Панфиловцев, ул. Пищевиков, ул. Первомайская, ул. Санаторная, тер. Тубсанатория, тер. Горпищекомбината, пер. Съзранский, ул. Съзранская, ул. Сойгина, ул. Энгельса, ул. Комарова, ул. 730 км Казарма, ул. Панфиловцев, ул. Самарская»

Лист

145

продолжение Таблицы 1

№	X	Y	Длина	Угол
5701	454866.51	1322090.20	6.11	137°59'06"
5702	454861.97	1322094.29	3.73	228°34'59"
5703	454859.50	1322091.49	4	138°39'08"
5704	454856.50	1322094.13	3.78	048°32'34"
5705	454859.00	1322096.96	12.89	137°59'11"
5706	454849.42	1322105.59	1.18	137°45'33"
5707	454848.55	1322106.38	4.05	183°15'30"
5708	454844.51	1322106.15	1.96	138°55'26"
5709	454843.03	1322107.44	0.73	228°53'16"
5710	454842.55	1322106.89	4	139°03'24"
5711	454839.53	1322109.51	0.73	048°53'16"
5712	454840.01	1322110.06	12.62	138°59'06"
5713	454830.49	1322118.34	10.67	136°10'37"
5714	454822.79	1322125.73	0.82	227°57'39"
5715	454822.24	1322125.12	3.99	137°50'32"
5716	454819.28	1322127.80	1.04	047°43'35"
5717	454819.98	1322128.57	2.91	134°51'38"
5718	454817.93	1322130.63	9.19	138°39'42"
5719	454811.03	1322136.70	11.27	135°41'00"
5720	454802.97	1322144.57	1	227°01'51"
5721	454802.29	1322143.84	3.99	137°01'51"
5722	454799.37	1322146.56	1.01	047°00'09"
5723	454800.06	1322147.30	13.49	137°04'20"
5724	454790.18	1322156.49	3.34	139°29'30"
5725	454787.64	1322158.66	0.92	225°52'53"
5726	454787.00	1322158.00	4	136°00'44"
5727	454784.12	1322160.78	0.66	045°36'58"
5728	454784.58	1322161.25	0.53	138°48'51"
5729	454784.18	1322161.60	15.52	139°45'18"
5730	454772.33	1322171.63	22.05	139°40'20"
5731	454755.52	1322185.90	5.31	094°38'50"
5732	454755.09	1322191.19	3.57	136°55'41"
5733	454752.48	1322193.63	5.66	139°09'25"
5734	454748.20	1322197.33	1.05	250°31'47"
5735	454747.85	1322196.34	3.54	238°30'33"
5736	454746.00	1322193.32	4.01	148°26'55"
5737	454742.58	1322195.42	3.12	058°30'03"
5738	454744.21	1322198.08	2.19	070°29'14"
5739	454744.94	1322200.14	3.64	139°07'31"
5740	454742.19	1322202.52	10.35	139°09'09"
5741	454734.36	1322209.29	5.06	229°09'56"
5742	454731.05	1322205.46	4	139°03'24"
5743	454728.03	1322208.08	5.06	049°09'56"
5744	454731.34	1322211.91	15.85	139°08'38"
5745	454719.35	1322222.28	4.15	138°42'37"
5746	454716.23	1322225.02	2.34	226°12'41"

Проект планировки территории линейного объекта: «Внутрипоселковый газопровод мкр. Китовка г. Инза Ульяновской области по ул. Железнодорожная, ул. Ж. Беспомощного, ул. Пролетарская, ул. Васина, ул. В. Иевлевой, ул. Авдеева, ул. Заречная, ул. 2-я Заречная, ул. К. Маркса, ул. Комарова, ул. Кр. Слободка, ул. Московская, ул. Новая, ул. Панфиловцев, ул. Пищевиков, ул. Первомайская, ул. Санаторная, тер. Тубсанатория, тер. Горпищекомбината, пер. Съзранский, ул. Съзранская, ул. Сойгина, ул. Энгельса, ул. Комарова, ул. 730 км Казарма, ул. Панфиловцев, ул. Самарская»

Лист

146

продолжение Таблицы 1

№	X	Y	Длина	Угол
5747	454714.61	1322223.33	4	138°56'55"
5748	454711.59	1322225.96	2.36	046°22'20"
5749	454713.22	1322227.67	16.79	138°40'11"
5750	454700.61	1322238.76	2.84	177°46'55"
5751	454697.77	1322238.87	2.7	232°32'06"
5752	454696.13	1322236.73	4.01	142°30'04"
5753	454692.95	1322239.17	1.92	052°24'48"
5754	454694.12	1322240.69	8.92	137°05'27"
5755	454687.59	1322246.76	3.51	152°07'11"
5756	454684.49	1322248.40	4.89	137°04'19"
5757	454680.91	1322251.73	3.3	136°13'46"
5758	454678.53	1322254.01	1.58	226°17'04"
5759	454677.44	1322252.87	4	136°25'01"
5760	454674.54	1322255.63	1.58	046°17'04"
5761	454675.63	1322256.77	9.62	136°20'52"
5762	454668.67	1322263.41	11.44	136°01'39"
5763	454660.44	1322271.35	8.34	141°10'46"
5764	454653.94	1322276.58	0.91	231°14'31"
5765	454653.37	1322275.87	4	141°17'44"
5766	454650.25	1322278.37	0.91	051°14'31"
5767	454650.82	1322279.08	8.02	141°10'22"
5768	454644.57	1322284.11	4	051°11'02"
5769	454647.08	1322287.23	20.54	321°13'37"
5770	454663.09	1322274.37	11.61	316°02'48"
5771	454671.45	1322266.31	16.88	316°19'12"
5772	454683.66	1322254.65	4.34	317°08'56"
5773	454686.84	1322251.70	3.51	332°07'11"
5774	454689.94	1322250.06	10.52	317°02'29"
5775	454697.64	1322242.89	4.55	357°44'04"
5776	454702.19	1322242.71	26.37	318°40'30"
5777	454721.99	1322225.30	30.17	319°08'21"
5778	454744.81	1322205.56	13.68	319°08'56"
5779	454755.16	1322196.61	5.2	316°56'53"
5780	454758.96	1322193.06	5.2	274°38'08"
5781	454759.38	1322187.88	20.38	319°40'34"
5782	454774.92	1322174.69	15.54	319°45'02"
5783	454786.78	1322164.65	7.97	319°37'58"
5784	454792.85	1322159.49	16.6	317°03'02"
5785	454805.00	1322148.18	12.23	315°41'45"
5786	454813.75	1322139.64	9.22	318°44'17"
5787	454820.68	1322133.56	6.97	314°46'03"
5788	454825.59	1322128.61	10.54	316°06'51"
5789	454833.19	1322121.30	16.85	319°01'08"
5790	454845.91	1322110.25	4.09	003°05'11"
5791	454849.99	1322110.47	2.84	317°59'52"
5792	454852.10	1322108.57	23.1	318°01'06"

Проект планировки территории линейного объекта: «Внутрипоселковый газопровод мкр. Китовка г. Инза Ульяновской области по ул. Железнодорожная, ул. Ж. Беспомощного, ул. Пролетарская, ул. Васина, ул. В. Иевлевой, ул. Авдеева, ул. Заречная, ул. 2-я Заречная, ул. К. Маркса, ул. Комарова, ул. Кр. Слободка, ул. Московская, ул. Новая, ул. Панфиловцев, ул. Пищевиков, ул. Первомайская, ул. Санаторная, тер. Тубсанатория, тер. Горпищекомбината, пер. Съзранский, ул. Съзранская, ул. Сойгина, ул. Энгельса, ул. Комарова, ул. 730 км Казарма, ул. Панфиловцев, ул. Самарская»

Лист

147

продолжение Таблицы 1

№	X	Y	Длина	Угол
5793	454869.27	1322093.12	21.28	315°22'51"
5794	454884.42	1322078.17	5.4	264°47'45"
5795	454883.93	1322072.79	4.73	318°46'07"
5796	454887.49	1322069.67	9.46	055°28'11"
5797	454892.85	1322077.46	17.11	145°41'48"
5798	454878.72	1322087.10	39.3	139°05'48"
5799	454849.02	1322112.83	23.18	138°24'34"
5800	454831.68	1322128.22	6.18	108°59'32"
5801	454829.67	1322134.06	15.15	137°30'54"
5802	454818.50	1322144.29	17.15	134°50'05"
5803	454806.41	1322156.45	3.24	143°09'56"
5804	454803.82	1322158.39	2.91	138°45'31"
5805	454801.63	1322160.31	11.26	138°46'50"
5806	454793.16	1322167.73	4.79	187°26'12"
5807	454788.41	1322167.11	9.91	137°17'26"
5808	454781.13	1322173.83	15.31	138°40'49"
5809	454769.63	1322183.94	12.15	137°14'05"
5810	454760.71	1322192.19	23.08	137°28'33"
5811	454743.70	1322207.79	15.26	139°18'18"
5812	454732.13	1322217.74	14.11	138°23'24"
5813	454721.58	1322227.11	13.64	139°43'36"
5814	454711.17	1322235.93	25.48	137°10'44"
5815	454692.48	1322253.25	39.75	137°01'07"
5816	454663.40	1322280.35	17.17	133°29'24"
5817	454651.58	1322292.81	4	043°34'59"
5818	454654.48	1322295.57	1.67	313°32'37"
5819	454655.63	1322294.36	4.1	045°59'16"
5820	454658.48	1322297.31	3.99	316°00'57"
5821	454661.35	1322294.54	4.28	226°02'30"
5822	454658.38	1322291.46	11.4	313°28'16"
5823	454666.22	1322283.19	27.58	317°01'39"
5824	454686.40	1322264.39	4.53	046°58'08"
5825	454689.49	1322267.70	3.99	317°01'51"
5826	454692.41	1322264.98	4.53	226°58'08"
5827	454689.32	1322261.67	8.05	317°03'55"
5828	454695.21	1322256.19	12.09	317°08'45"
5829	454704.07	1322247.97	5.06	045°14'25"
5830	454707.63	1322251.56	4	315°12'09"
5831	454710.47	1322248.74	4.92	225°09'53"
5832	454707.00	1322245.25	9.31	317°10'33"
5833	454713.83	1322238.92	13.59	319°42'51"
5834	454724.20	1322230.13	3.73	318°28'53"
5835	454726.99	1322227.66	3.21	048°54'53"
5836	454729.10	1322230.08	4	319°03'24"
5837	454732.12	1322227.46	3.25	228°51'50"
5838	454729.98	1322225.01	6.4	318°25'07"

Проект планировки территории линейного объекта: «Внутрипоселковый газопровод мкр. Китовка г. Инза Ульяновской области по ул. Железнодорожная, ул. Ж. Беспомощного, ул. Пролетарская, ул. Васина, ул. В. Иевлевой, ул. Авдеева, ул. Заречная, ул. 2-я Заречная, ул. К. Маркса, ул. Комарова, ул. Кр. Слободка, ул. Московская, ул. Новая, ул. Панфиловцев, ул. Пищевиков, ул. Первомайская, ул. Санаторная, тер. Тубсанатория, тер. Горпищекомбината, пер. Съзранский, ул. Съзранская, ул. Сойгина, ул. Энгельса, ул. Комарова, ул. 730 км Казарма, ул. Панфиловцев, ул. Самарская»

Лист

148

продолжение Таблицы 1

№	X	Y	Длина	Угол
5839	454734.77	1322220.76	7.26	319°14'41"
5840	454740.27	1322216.02	3.88	049°17'12"
5841	454742.80	1322218.96	4	319°27'39"
5842	454745.84	1322216.36	3.89	229°22'58"
5843	454743.31	1322213.41	4.02	319°20'13"
5844	454746.36	1322210.79	17.16	317°28'45"
5845	454759.01	1322199.19	3.11	047°04'57"
5846	454761.13	1322201.47	3.99	317°01'51"
5847	454764.05	1322198.75	3.09	227°06'06"
5848	454761.95	1322196.49	2	317°37'48"
5849	454763.43	1322195.14	12.1	317°12'37"
5850	454772.31	1322186.92	7.55	318°39'00"
5851	454777.98	1322181.93	2.85	048°42'02"
5852	454779.86	1322184.07	4	318°39'08"
5853	454782.86	1322181.43	2.85	228°42'02"
5854	454780.98	1322179.29	3.77	318°39'24"
5855	454783.81	1322176.80	8.08	317°18'24"
5856	454789.75	1322171.32	4.73	007°31'50"
5857	454794.44	1322171.94	5.69	318°46'34"
5858	454798.72	1322168.19	0.16	047°29'22"
5859	454798.83	1322168.31	4	318°39'08"
5860	454801.83	1322165.67	0.16	230°11'40"
5861	454801.73	1322165.55	3.38	318°43'06"
5862	454804.27	1322163.32	2.75	318°50'01"
5863	454806.34	1322161.51	3.39	323°01'44"
5864	454809.05	1322159.47	17.33	314°50'11"
5865	454821.27	1322147.18	16.07	317°32'47"
5866	454833.13	1322136.33	6.15	288°52'37"
5867	454835.12	1322130.51	4.54	318°28'54"
5868	454838.52	1322127.50	3.34	049°44'00"
5869	454840.68	1322130.05	4	319°27'39"
5870	454843.72	1322127.45	3.41	229°38'08"
5871	454841.51	1322124.85	5.96	318°23'54"
5872	454845.97	1322120.89	3.48	049°26'04"
5873	454848.23	1322123.53	4	319°27'39"
5874	454851.27	1322120.93	3.55	229°34'26"
5875	454848.97	1322118.23	3.59	318°29'56"
5876	454851.66	1322115.85	21.66	319°04'49"
5877	454868.03	1322101.66	2.63	049°09'45"
5878	454869.75	1322103.65	4	319°03'24"
5879	454872.77	1322101.03	2.63	229°09'45"
5880	454871.05	1322099.04	13.38	319°05'32"
5881	454881.16	1322090.28	6.32	325°42'23"
5882	454886.38	1322086.72	1.21	055°47'03"
5883	454887.06	1322087.72	4	325°35'41"
5884	454890.36	1322085.46	1.2	235°30'58"

Проект планировки территории линейного объекта: «Внутрипоселковый газопровод мкр. Китовка г. Инза Ульяновской области по ул. Железнодорожная, ул. Ж. Беспомощного, ул. Пролетарская, ул. Васина, ул. В. Иевлевой, ул. Авдеева, ул. Заречная, ул. 2-я Заречная, ул. К. Маркса, ул. Комарова, ул. Кр. Слободка, ул. Московская, ул. Новая, ул. Панфиловцев, ул. Пищевиков, ул. Первомайская, ул. Санаторная, тер. Тубсанатория, тер. Горпищекомбината, пер. Съзранский, ул. Съзранская, ул. Сойгина, ул. Энгельса, ул. Комарова, ул. 730 км Казарма, ул. Панфиловцев, ул. Самарская»

Лист

149

продолжение Таблицы 1

№	X	Y	Длина	Угол
5885	454889.68	1322084.47	7.94	325°43'46"
5886	454896.24	1322080.00	0.02	063°26'06"
5887	454896.25	1322080.02	4.81	000°57'10"
5888	454901.06	1322080.10	27.36	049°09'53"
5889	454918.95	1322100.80	5.57	048°07'39"
5890	454922.67	1322104.95	0.47	318°28'06"
5891	454923.02	1322104.64	23.46	049°54'36"
5892	454938.13	1322122.59	18.29	048°11'32"
5893	454950.32	1322136.22	9	046°26'28"
5894	454956.52	1322142.74	2.57	139°34'04"
5895	454954.56	1322144.41	0.52	228°55'06"
5896	454954.22	1322144.02	4.01	135°42'26"
5897	454951.35	1322146.82	0.25	049°53'57"
5898	454951.51	1322147.01	2.41	139°22'23"
5899	454949.68	1322148.58	1.34	050°28'09"
5900	454950.53	1322149.61	7.93	138°31'43"
5901	454944.59	1322154.86	11.24	134°29'44"
5902	454936.71	1322162.88	9.66	142°39'20"
5903	454929.03	1322168.74	0.21	226°58'30"
5904	454928.89	1322168.59	2.04	136°59'19"
5905	454927.40	1322169.98	9.77	142°41'46"
5906	454919.63	1322175.90	11.54	132°40'53"
5907	454911.81	1322184.38	6.55	139°31'20"
5908	454906.83	1322188.63	0.1	135°00'00"
5909	454906.76	1322188.70	0.9	228°09'17"
5910	454906.16	1322188.03	3.99	138°14'50"
5911	454903.18	1322190.69	0.81	048°29'00"
5912	454903.72	1322191.30	5.65	139°27'13"
5913	454899.43	1322194.97	8.83	139°16'19"
5914	454892.74	1322200.73	6.1	136°19'45"
5915	454888.33	1322204.94	0.76	226°36'22"
5916	454887.81	1322204.39	0.53	141°10'13"
5917	454887.40	1322204.72	3.49	136°16'41"
5918	454884.88	1322207.13	0.79	046°01'23"
5919	454885.43	1322207.70	6.21	136°26'07"
5920	454880.93	1322211.98	9.49	136°52'40"
5921	454874.00	1322218.47	4.01	144°26'45"
5922	454870.74	1322220.80	9.23	141°59'59"
5923	454863.47	1322226.48	2.99	053°17'00"
5924	454865.26	1322228.88	2.38	124°33'29"
5925	454863.91	1322230.84	2.98	136°13'29"
5926	454861.76	1322232.90	0.16	055°18'17"
5927	454861.85	1322233.03	3.7	138°23'32"
5928	454859.08	1322235.49	0.62	138°17'21"
5929	454858.62	1322235.90	9.25	136°45'06"
5930	454851.88	1322242.24	0.31	227°36'09"

Проект планировки территории линейного объекта: «Внутрипоселковый газопровод мкр. Китовка г. Инза Ульяновской области по ул. Железнодорожная, ул. Ж. Беспомощного, ул. Пролетарская, ул. Васина, ул. В. Иевлевой, ул. Авдеева, ул. Заречная, ул. 2-я Заречная, ул. К. Маркса, ул. Комарова, ул. Кр. Слободка, ул. Московская, ул. Новая, ул. Панфиловцев, ул. Пищевиков, ул. Первомайская, ул. Санаторная, тер. Тубсанатория, тер. Горпищекомбината, пер. Съзранский, ул. Съзранская, ул. Сойгина, ул. Энгельса, ул. Комарова, ул. 730 км Казарма, ул. Панфиловцев, ул. Самарская»

Лист

150

продолжение Таблицы 1

№	X	Y	Длина	Угол
5931	454851.67	1322242.01	4.01	138°38'22"
5932	454848.66	1322244.66	0.44	046°50'51"
5933	454848.96	1322244.98	2.12	136°43'27"
5934	454847.42	1322246.43	16.13	136°09'21"
5935	454835.79	1322257.60	3.89	139°03'48"
5936	454832.85	1322260.15	4.76	227°38'14"
5937	454829.64	1322256.63	1.25	137°54'39"
5938	454828.71	1322257.47	0.62	225°39'31"
5939	454828.28	1322257.03	4	135°36'26"
5940	454825.42	1322259.83	0.45	045°54'34"
5941	454825.73	1322260.15	7.57	138°03'08"
5942	454820.10	1322265.21	6.2	134°05'04"
5943	454815.79	1322269.66	0.91	224°06'17"
5944	454815.14	1322269.03	3.99	134°11'14"
5945	454812.36	1322271.89	0.86	044°03'39"
5946	454812.98	1322272.49	8.57	137°56'00"
5947	454806.62	1322278.23	17	135°08'35"
5948	454794.57	1322290.22	5	137°16'16"
5949	454790.90	1322293.61	2.09	225°00'00"
5950	454789.42	1322292.13	4	135°12'09"
5951	454786.58	1322294.95	1.94	045°00'00"
5952	454787.95	1322296.32	11.25	137°22'37"
5953	454779.67	1322303.94	10.61	128°41'06"
5954	454773.04	1322312.22	19.16	133°21'00"
5955	454759.89	1322326.15	11.94	136°58'05"
5956	454751.16	1322334.30	12.7	137°00'36"
5957	454741.87	1322342.96	7.9	139°03'10"
5958	454735.90	1322348.14	0.37	229°23'55"
5959	454735.66	1322347.86	4	139°03'24"
5960	454732.64	1322350.48	0.3	048°59'27"
5961	454732.84	1322350.71	7.25	140°49'18"
5962	454727.22	1322355.29	4	050°53'32"
5963	454729.74	1322358.39	8.9	320°50'15"
5964	454736.64	1322352.77	10.45	319°11'26"
5965	454744.55	1322345.94	12.77	316°56'08"
5966	454753.88	1322337.22	12.08	316°58'46"
5967	454762.71	1322328.98	19.45	313°21'14"
5968	454776.06	1322314.84	10.46	308°42'40"
5969	454782.60	1322306.68	20.04	317°22'00"
5970	454797.34	1322293.11	16.97	315°05'44"
5971	454809.36	1322281.13	9.21	317°56'53"
5972	454816.20	1322274.96	9.58	314°11'48"
5973	454822.88	1322268.09	8.73	318°01'04"
5974	454829.37	1322262.25	4.69	047°40'37"
5975	454832.53	1322265.72	7.88	319°00'45"
5976	454838.48	1322260.55	16.2	316°10'31"

Проект планировки территории линейного объекта: «Внутрипоселковый газопровод мкр. Китовка г. Инза Ульяновской области по ул. Железнодорожная, ул. Ж. Беспомощного, ул. Пролетарская, ул. Васина, ул. В. Иевлевой, ул. Авдеева, ул. Заречная, ул. 2-я Заречная, ул. К. Маркса, ул. Комарова, ул. Кр. Слободка, ул. Московская, ул. Новая, ул. Панфиловцев, ул. Пищевиков, ул. Первомайская, ул. Санаторная, тер. Тубсанатория, тер. Горпищекомбината, пер. Съзранский, ул. Съзранская, ул. Сойгина, ул. Энгельса, ул. Комарова, ул. 730 км Казарма, ул. Панфиловцев, ул. Самарская»

Лист

151

продолжение Таблицы 1

№	X	Y	Длина	Угол
5977	454850.17	1322249.33	15.98	316°44'58"
5978	454861.81	1322238.38	7.14	316°14'52"
5979	454866.97	1322233.44	5.65	304°28'38"
5980	454870.17	1322228.78	1.94	233°21'57"
5981	454869.01	1322227.22	5.24	322°03'28"
5982	454873.14	1322224.00	4.18	324°20'06"
5983	454876.54	1322221.56	9.76	316°54'33"
5984	454883.67	1322214.89	16.23	316°22'22"
5985	454895.42	1322203.69	8.72	319°16'39"
5986	454902.03	1322198.00	9.74	319°24'41"
5987	454909.43	1322191.66	6.78	319°32'43"
5988	454914.59	1322187.26	11.42	312°39'30"
5989	454922.33	1322178.86	21.41	322°42'26"
5990	454939.36	1322165.89	11.4	314°30'09"
5991	454947.35	1322157.76	6.89	318°24'53"
5992	454952.50	1322153.19	8.03	050°45'39"
5993	454957.58	1322159.41	25.39	139°03'22"
5994	454938.40	1322176.05	29.31	138°25'00"
5995	454916.48	1322195.50	32.19	138°36'53"
5996	454892.33	1322216.78	31.81	138°35'38"
5997	454868.47	1322237.82	19.93	138°38'28"
5998	454853.51	1322250.99	34.61	138°01'17"
5999	454827.78	1322274.14	42.05	137°10'41"
6000	454796.94	1322302.72	20.48	137°10'36"
6001	454781.92	1322316.64	15.62	092°56'08"
6002	454781.12	1322332.24	24.1	140°26'17"
6003	454762.54	1322347.59	10.83	139°22'53"
6004	454754.32	1322354.64	9.58	140°30'31"
6005	454746.93	1322360.73	4.6	123°55'54"
6006	454744.36	1322364.55	4.34	103°52'34"
6007	454743.32	1322368.76	18.78	138°15'36"
6008	454729.31	1322381.26	4	229°03'24"
6009	454726.69	1322378.24	27.76	225°30'39"
6010	454707.24	1322358.44	21.74	224°06'19"
6011	454691.63	1322343.31	14.06	131°02'52"
6012	454682.40	1322353.91	189	221°02'31"
6013	454539.85	1322229.81	19.11	217°45'05"
6014	454524.74	1322218.11	1.97	193°28'23"
6015	454522.82	1322217.65	7.57	283°12'37"
6016	454524.55	1322210.28	62.05	194°36'35"
6017	454464.51	1322194.63	48.65	203°17'51"
6018	454419.83	1322175.39	9.05	132°07'59"
6019	454413.76	1322182.10	2.05	222°01'44"
6020	454412.24	1322180.73	88.09	312°06'05"
6021	454471.30	1322115.37	9.02	359°37'08"
6022	454480.32	1322115.31	3.39	044°24'07"

Проект планировки территории линейного объекта: «Внутрипоселковый газопровод мкр. Китовка г. Инза Ульяновской области по ул. Железнодорожная, ул. Ж. Беспомощного, ул. Пролетарская, ул. Васина, ул. В. Иевлевой, ул. Авдеева, ул. Заречная, ул. 2-я Заречная, ул. К. Маркса, ул. Комарова, ул. Кр. Слободка, ул. Московская, ул. Новая, ул. Панфиловцев, ул. Пищевиков, ул. Первомайская, ул. Санаторная, тер. Тубсанатория, тер. Горпищекомбината, пер. Съзранский, ул. Съзранская, ул. Сойгина, ул. Энгельса, ул. Комарова, ул. 730 км Казарма, ул. Панфиловцев, ул. Самарская»

Лист

152

продолжение Таблицы 1

№	X	Y	Длина	Угол
6023	454482.74	1322117.68	4	314°23'34"
6024	454485.54	1322114.82	2.2	224°26'50"
6025	454483.97	1322113.28	8.55	314°23'02"
6026	454489.95	1322107.17	9.31	314°54'47"
6027	454496.52	1322100.58	16.67	314°16'16"
6028	454508.16	1322088.64	22.03	313°59'18"
6029	454523.46	1322072.79	2.52	314°21'23"
6030	454525.22	1322070.99	8.32	044°24'55"
6031	454531.16	1322076.81	4	314°23'34"
6032	454533.96	1322073.95	8.32	224°24'55"
6033	454528.02	1322068.13	31.08	314°26'22"
6034	454549.78	1322045.94	43.23	318°01'43"
6035	454581.92	1322017.03	28.63	327°43'31"
6036	454606.13	1322001.74	2.43	311°09'50"
6037	454607.73	1321999.91	4.64	039°39'48"
6038	454611.30	1322002.87	4	309°43'56"
6039	454613.86	1321999.79	4.53	219°37'39"
6040	454610.37	1321996.90	21.57	311°14'27"
6041	454624.59	1321980.68	12.17	316°25'53"
6042	454633.41	1321972.29	9.99	316°25'08"
6043	454640.65	1321965.40	3.14	306°04'03"
6044	454642.50	1321962.86	36.09	315°42'26"
6045	454668.33	1321937.66	2.63	327°16'40"
6046	454670.54	1321936.24	14.5	315°08'23"
6047	454680.82	1321926.01	50.26	315°33'51"
6048	454716.71	1321890.82	0.97	044°34'54"
6049	454717.40	1321891.50	8.52	358°07'04"
5297	454725.92	1321891.22		
6050	454519.77	1322213.16	3.59	103°11'09"
6051	454518.95	1322216.66	6.42	218°40'26"
6052	454513.94	1322212.65	20.65	194°55'53"
6053	454493.99	1322207.33	22.99	194°41'20"
6054	454471.75	1322201.50	4.61	205°00'34"
6055	454467.57	1322199.55	53.95	014°36'48"
6050	454519.77	1322213.16		
6056	454466.06	1322199.16	2.86	180°24'02"
6057	454463.20	1322199.14	9.65	134°37'20"
6058	454456.42	1322206.01	1.14	126°28'09"
6059	454455.74	1322206.93	25.8	216°29'16"
6060	454435.00	1322191.59	18.65	199°17'24"
6061	454417.40	1322185.43	0.95	223°17'25"
6062	454416.71	1322184.78	6.19	312°11'12"
6063	454420.87	1322180.19	46.1	023°17'42"
6064	454463.21	1322198.42	2.94	014°33'19"

Проект планировки территории линейного объекта: «Внутрипоселковый газопровод мкр. Китовка г. Инза Ульяновской области по ул. Железнодорожная, ул. Ж. Беспомощного, ул. Пролетарская, ул. Васина, ул. В. Иевлевой, ул. Авдеева, ул. Заречная, ул. 2-я Заречная, ул. К. Маркса, ул. Комарова, ул. Кр. Слободка, ул. Московская, ул. Новая, ул. Панфиловцев, ул. Пищевиков, ул. Первомайская, ул. Санаторная, тер. Тубсанатория, тер. Горпищекомбината, пер. Съзранский, ул. Съзранская, ул. Сойгина, ул. Энгельса, ул. Комарова, ул. 730 км Казарма, ул. Панфиловцев, ул. Самарская»

Лист

153

продолжение Таблицы 1

№	X	Y	Длина	Угол
6056	454466.06	1322199.16		
6065	454411.07	1322185.07	9.13	132°09'35"
6066	454404.94	1322191.84	2.74	223°22'19"
6067	454402.95	1322189.96	9.07	312°05'43"
6068	454409.03	1322183.23	2.75	042°02'57"
6065	454411.07	1322185.07		
6069	454402.25	1322194.80	4.75	132°11'04"
6070	454399.06	1322198.32	2.72	222°36'51"
6071	454397.06	1322196.48	4.77	312°06'44"
6072	454400.26	1322192.94	2.72	043°03'58"
6069	454402.25	1322194.80		
6073	454396.37	1322201.29	13.22	132°08'54"
6074	454387.50	1322211.09	2.7	222°00'11"
6075	454385.49	1322209.28	13.25	312°05'36"
6076	454394.37	1322199.45	2.72	042°36'51"
6073	454396.37	1322201.29		
6077	454717.65	1322374.73	8.71	045°33'29"
6078	454723.75	1322380.95	3.25	048°59'48"
6079	454725.88	1322383.40	0.86	138°18'39"
6080	454725.24	1322383.97	6.4	146°39'26"
6081	454719.89	1322387.49	21.02	135°02'19"
6082	454705.02	1322402.34	5.76	097°11'12"
6083	454704.30	1322408.05	18.62	129°48'48"
6084	454692.38	1322422.35	1.38	044°07'07"
6085	454693.37	1322423.31	0.83	134°01'44"
6086	454692.79	1322423.91	5.54	224°07'23"
6087	454688.81	1322420.05	1.65	229°10'23"
6088	454687.73	1322418.80	0.44	228°41'29"
6089	454687.44	1322418.47	7.18	229°07'18"
6090	454682.74	1322413.04	9.88	317°32'35"
6091	454690.03	1322406.37	8.69	316°29'34"
6092	454696.33	1322400.39	33.36	309°43'19"
6077	454717.65	1322374.73		
6093	454704.18	1322414.45	3.19	096°50'08"
6094	454703.80	1322417.62	2.72	082°10'06"
6095	454704.17	1322420.31	2.88	063°36'46"
6096	454705.45	1322422.89	3.94	051°42'14"
6097	454707.89	1322425.98	11.17	043°09'00"
6098	454716.04	1322433.62	16.36	045°20'48"
6099	454727.54	1322445.26	4.24	045°22'55"
6100	454730.52	1322448.28	1.17	129°07'03"

Проект планировки территории линейного объекта: «Внутрипоселковый газопровод мкр. Китовка г. Инза Ульяновской области по ул. Железнодорожная, ул. Ж. Беспомощного, ул. Пролетарская, ул. Васина, ул. В. Иевлевой, ул. Авдеева, ул. Заречная, ул. 2-я Заречная, ул. К. Маркса, ул. Комарова, ул. Кр. Слободка, ул. Московская, ул. Новая, ул. Панфиловцев, ул. Пищевиков, ул. Первомайская, ул. Санаторная, тер. Тубсанатория, тер. Горпищекомбината, пер. Съзранский, ул. Съзранская, ул. Сойгина, ул. Энгельса, ул. Комарова, ул. 730 км Казарма, ул. Панфиловцев, ул. Самарская»

Лист

154

продолжение Таблицы 1

№	X	Y	Длина	Угол
6101	454729.78	1322449.19	20.18	220°12'59"
6102	454714.37	1322436.16	5.76	206°01'54"
6103	454709.19	1322433.63	12.65	204°12'55"
6104	454697.65	1322428.44	1.32	218°31'26"
6105	454696.62	1322427.62	1.34	224°05'26"
6106	454695.66	1322426.69	4.84	314°04'48"
6107	454699.03	1322423.21	1.67	224°01'44"
6108	454697.83	1322422.05	9.9	309°52'47"
6093	454704.18	1322414.45		
6109	454733.34	1322451.14	11.17	045°23'57"
6110	454741.18	1322459.09	4.45	045°27'20"
6111	454744.30	1322462.26	0.48	135°00'00"
6112	454743.96	1322462.60	5.28	225°04'36"
6113	454740.23	1322458.86	10.25	223°13'16"
6114	454732.76	1322451.84	0.91	309°38'39"
6109	454733.34	1322451.14		
6115	454747.11	1322465.11	10.97	045°24'23"
6116	454754.81	1322472.92	0.47	136°44'09"
6117	454754.47	1322473.24	1.42	227°33'50"
6118	454753.51	1322472.19	9.53	225°05'06"
6119	454746.78	1322465.44	0.47	315°00'00"
6115	454747.11	1322465.11		
6120	454757.62	1322475.77	5.42	045°26'56"
6121	454761.42	1322479.63	5.85	045°20'47"
6122	454765.53	1322483.79	1.08	131°59'14"
6123	454764.81	1322484.59	11.35	227°40'44"
6124	454757.17	1322476.20	0.62	316°18'07"
6120	454757.62	1322475.77		
6125	454768.35	1322486.65	3.85	045°18'55"
6126	454771.06	1322489.39	7.38	036°00'57"
6127	454777.03	1322493.73	0.52	036°25'51"
6128	454777.45	1322494.04	2.77	100°24'58"
6129	454776.95	1322496.76	13.17	224°21'15"
6130	454767.53	1322487.55	1.22	312°20'13"
6125	454768.35	1322486.65		
6131	454672.42	1322646.04	10.74	139°45'27"
6132	454664.22	1322652.98	19.81	139°37'40"
6133	454649.13	1322665.81	9.87	139°28'50"
6134	454641.63	1322672.22	3.94	059°51'31"
6135	454643.61	1322675.63	14.35	142°40'30"
6136	454632.20	1322684.33	5.59	142°38'16"

Проект планировки территории линейного объекта: «Внутрипоселковый газопровод мкр. Китовка г. Инза Ульяновской области по ул. Железнодорожная, ул. Ж. Беспомощного, ул. Пролетарская, ул. Васина, ул. В. Иевлевой, ул. Авдеева, ул. Заречная, ул. 2-я Заречная, ул. К. Маркса, ул. Комарова, ул. Кр. Слободка, ул. Московская, ул. Новая, ул. Панфиловцев, ул. Пищевиков, ул. Первомайская, ул. Санаторная, тер. Тубсанатория, тер. Горпищекомбината, пер. Съзранский, ул. Съзранская, ул. Сойгина, ул. Энгельса, ул. Комарова, ул. 730 км Казарма, ул. Панфиловцев, ул. Самарская»

Лист

155

продолжение Таблицы 1

№	X	Y	Длина	Угол
6137	454627.76	1322687.72	1.89	177°16'25"
6138	454625.87	1322687.81	12	135°58'45"
6139	454617.24	1322696.15	11.88	136°42'17"
6140	454608.59	1322704.30	6.17	142°26'34"
6141	454603.70	1322708.06	8.15	135°23'52"
6142	454597.90	1322713.78	9.34	135°59'51"
6143	454591.18	1322720.27	4.28	116°30'19"
6144	454589.27	1322724.10	5.47	130°28'35"
6145	454585.72	1322728.26	8	129°40'38"
6146	454580.61	1322734.42	8.96	125°10'51"
6147	454575.45	1322741.74	3.84	210°42'28"
6148	454572.15	1322739.78	11.61	123°09'23"
6149	454565.80	1322749.50	12.03	110°57'07"
6150	454561.50	1322760.73	11.93	102°14'32"
6151	454558.97	1322772.39	9.55	092°34'51"
6152	454558.54	1322781.93	8.23	014°08'15"
6153	454566.52	1322783.94	4.44	092°11'34"
6154	454566.35	1322788.38	1.82	093°08'42"
6155	454566.25	1322790.20	2.94	139°08'41"
6156	454564.03	1322792.12	16.24	085°45'49"
6157	454565.23	1322808.32	9.11	083°57'05"
6158	454566.19	1322817.38	5.53	174°48'54"
6159	454560.68	1322817.88	22.05	084°50'53"
6160	454562.66	1322839.84	12.88	081°47'17"
6161	454564.50	1322852.59	29.7	082°15'36"
6162	454568.50	1322882.02	33.52	080°52'09"
6163	454573.82	1322915.12	31.46	079°36'55"
6164	454579.49	1322946.06	8.64	079°39'56"
6165	454581.04	1322954.56	3.24	083°58'21"
6166	454581.38	1322957.78	30.89	083°13'54"
6167	454585.02	1322988.45	19.84	083°03'02"
6168	454587.42	1323008.14	27.46	082°00'10"
6169	454591.24	1323035.33	7.6	083°48'34"
6170	454592.06	1323042.89	6.8	082°02'56"
6171	454593.00	1323049.62	10.31	078°55'47"
6172	454594.98	1323059.74	8.72	082°21'12"
6173	454596.14	1323068.38	11.6	083°04'15"
6174	454597.54	1323079.90	9.27	081°22'50"
6175	454598.93	1323089.07	4.02	356°25'57"
6176	454602.94	1323088.82	5.8	086°02'53"
6177	454603.34	1323094.61	4.09	129°08'29"
6178	454600.76	1323097.78	25.97	086°30'42"
6179	454602.34	1323123.70	4.87	090°35'18"
6180	454602.29	1323128.57	10.44	093°37'27"
6181	454601.63	1323138.99	2.65	104°39'59"
6182	454600.96	1323141.55	13.74	105°29'34"

Проект планировки территории линейного объекта: «Внутрипоселковый газопровод мкр. Китовка г. Инза Ульяновской области по ул. Железнодорожная, ул. Ж. Беспомощного, ул. Пролетарская, ул. Васина, ул. В. Иевлевой, ул. Авдеева, ул. Заречная, ул. 2-я Заречная, ул. К. Маркса, ул. Комарова, ул. Кр. Слободка, ул. Московская, ул. Новая, ул. Панфиловцев, ул. Пищевиков, ул. Первомайская, ул. Санаторная, тер. Тубсанатория, тер. Горпищекомбината, пер. Съзранский, ул. Съзранская, ул. Сойгина, ул. Энгельса, ул. Комарова, ул. 730 км Казарма, ул. Панфиловцев, ул. Самарская»

Лист

156

продолжение Таблицы 1

№	X	Y	Длина	Угол
6183	454597.29	1323154.79	4.61	113°13'52"
6184	454595.47	1323159.03	7.16	110°41'14"
6185	454592.94	1323165.73	4.41	049°13'47"
6186	454595.82	1323169.07	2.9	117°32'15"
6187	454594.48	1323171.64	7.31	201°30'37"
6188	454587.68	1323168.96	4.04	000°00'00"
6189	454591.72	1323168.96	22.12	270°00'00"
6190	454591.72	1323146.84	8.3	180°00'00"
6191	454583.42	1323146.84	2.55	273°08'33"
6192	454583.56	1323144.29	10.92	272°56'18"
6193	454584.12	1323133.38	21.46	270°54'28"
6194	454584.46	1323111.92	21.94	267°26'24"
6195	454583.48	1323090.00	2.49	267°42'01"
6196	454583.38	1323087.51	5.07	260°06'36"
6197	454582.51	1323082.52	16.18	255°36'42"
6198	454578.49	1323066.85	10.11	254°05'37"
6199	454575.72	1323057.13	5.21	262°43'30"
6200	454575.06	1323051.96	17.4	265°29'07"
6201	454573.69	1323034.61	18.02	270°15'16"
6202	454573.77	1323016.59	48.84	265°52'42"
6203	454570.26	1322967.88	59.3	266°36'59"
6204	454566.76	1322908.68	25.15	261°53'10"
6205	454563.21	1322883.78	24.9	257°38'18"
6206	454557.88	1322859.46	3.63	267°47'29"
6207	454557.74	1322855.83	31.36	267°44'03"
6208	454556.50	1322824.49	29.4	267°10'21"
6209	454555.05	1322795.13	14.61	267°55'16"
6210	454554.52	1322780.53	14.57	278°07'48"
6211	454556.58	1322766.11	10.38	286°20'23"
6212	454559.50	1322756.15	16.59	291°00'46"
6213	454565.45	1322740.66	24.9	308°56'11"
6214	454581.10	1322721.29	20.61	319°37'30"
6215	454596.80	1322707.94	3.8	278°46'09"
6216	454597.38	1322704.18	22.75	324°20'22"
6217	454615.86	1322690.92	5.82	239°20'24"
6218	454612.89	1322685.91	1.38	315°52'53"
6219	454613.88	1322684.95	8.07	291°36'13"
6220	454616.85	1322677.45	12.33	346°06'37"
6221	454628.82	1322674.49	51.16	316°06'31"
6222	454665.69	1322639.02	9.72	046°12'30"
6131	454672.42	1322646.04		
6223	454610.54	1322689.80	8.89	144°20'33"
6224	454603.32	1322694.98	5.95	309°57'13"
6225	454607.14	1322690.42	3.39	312°43'43"
6226	454609.44	1322687.93	2.17	059°32'04"

Проект планировки территории линейного объекта: «Внутрипоселковый газопровод мкр. Китовка г. Инза Ульяновской области по ул. Железнодорожная, ул. Ж. Беспомощного, ул. Пролетарская, ул. Васина, ул. В. Иевлевой, ул. Авдеева, ул. Заречная, ул. 2-я Заречная, ул. К. Маркса, ул. Комарова, ул. Кр. Слободка, ул. Московская, ул. Новая, ул. Панфиловцев, ул. Пищевиков, ул. Первомайская, ул. Санаторная, тер. Тубсанатория, тер. Горпищекомбината, пер. Съзранский, ул. Съзранская, ул. Сойгина, ул. Энгельса, ул. Комарова, ул. 730 км Казарма, ул. Панфиловцев, ул. Самарская»

Лист

157

продолжение Таблицы 1

№	X	Y	Длина	Угол
6223	454610.54	1322689.80		
6227	454593.66	1322702.05	3.86	098°48'10"
6228	454593.07	1322705.86	19.49	139°38'28"
6229	454578.22	1322718.48	25.9	128°56'10"
6230	454561.94	1322738.63	7.4	110°58'55"
6231	454559.29	1322745.54	5.33	220°12'17"
6232	454555.22	1322742.10	7.44	305°12'23"
6233	454559.51	1322736.02	19.97	305°28'51"
6234	454571.10	1322719.76	7.76	310°17'49"
6235	454576.12	1322713.84	5.92	326°42'45"
6236	454581.07	1322710.59	14.58	325°49'10"
6237	454593.13	1322702.40	0.64	326°33'36"
6227	454593.66	1322702.05		
6238	454502.82	1322577.75	13.31	139°52'29"
6239	454492.64	1322586.33	8.45	132°07'24"
6240	454486.97	1322592.60	14.35	141°30'31"
6241	454475.74	1322601.53	30.39	141°51'20"
6242	454451.84	1322620.30	31.38	135°20'08"
6243	454429.52	1322642.36	30.28	134°39'08"
6244	454408.24	1322663.90	25.87	134°20'32"
6245	454390.16	1322682.40	20.36	132°27'06"
6246	454376.42	1322697.42	1.55	118°03'03"
6247	454375.69	1322698.79	2.48	292°13'47"
6248	454376.63	1322696.49	16.07	313°23'11"
6249	454387.67	1322684.81	19.77	314°23'07"
6250	454401.50	1322670.68	17	314°39'59"
6251	454413.45	1322658.59	18.5	313°08'18"
6252	454426.10	1322645.09	21.72	313°56'12"
6253	454441.17	1322629.45	6.14	315°03'57"
6254	454445.52	1322625.11	16.23	316°07'24"
6255	454457.22	1322613.86	11.39	316°21'07"
6256	454465.46	1322606.00	10.62	316°47'37"
6257	454473.20	1322598.73	12.71	317°02'27"
6258	454482.50	1322590.07	23.32	315°25'01"
6259	454499.11	1322573.70	5.49	047°30'32"
6238	454502.82	1322577.75		
6260	454371.02	1322710.19	11.32	101°59'06"
6261	454368.67	1322721.26	12.19	101°29'39"
6262	454366.24	1322733.21	7.87	098°02'15"
6263	454365.14	1322741.00	14.33	097°58'59"
6264	454363.15	1322755.19	3.07	273°44'22"
6265	454363.35	1322752.13	16.03	277°27'27"
6266	454365.43	1322736.24	5.6	276°33'59"

Проект планировки территории линейного объекта: «Внутрипоселковый газопровод мкр. Китовка г. Инза Ульяновской области по ул. Железнодорожная, ул. Ж. Беспомощного, ул. Пролетарская, ул. Васина, ул. В. Иевлевой, ул. Авдеева, ул. Заречная, ул. 2-я Заречная, ул. К. Маркса, ул. Комарова, ул. Кр. Слободка, ул. Московская, ул. Новая, ул. Панфиловцев, ул. Пищевиков, ул. Первомайская, ул. Санаторная, тер. Тубсанатория, тер. Горпищекомбината, пер. Съзранский, ул. Съзранская, ул. Сойгина, ул. Энгельса, ул. Комарова, ул. 730 км Казарма, ул. Панфиловцев, ул. Самарская»

Лист

158

продолжение Таблицы 1

№	X	Y	Длина	Угол
6267	454366.07	1322730.68	6.09	280°01'08"
6268	454367.13	1322724.68	7.16	282°54'38"
6269	454368.73	1322717.70	4.92	283°45'14"
6270	454369.90	1322712.92	2.95	292°18'22"
6260	454371.02	1322710.19		
6271	454359.40	1322810.02	1.74	091°38'46"
6272	454359.35	1322811.76	11.66	095°15'56"
6273	454358.28	1322823.37	0.73	095°28'39"
6274	454358.21	1322824.10	8.57	274°57'09"
6275	454358.95	1322815.56	5.56	274°38'38"
6271	454359.40	1322810.02		
6276	454553.68	1322854.54	1.45	087°37'50"
6277	454553.74	1322855.99	3.98	087°50'30"
6278	454553.89	1322859.97	25.1	077°38'49"
6279	454559.26	1322884.49	24.85	081°52'47"
6280	454562.77	1322909.09	59.15	086°36'29"
6281	454566.27	1322968.14	48.71	085°52'45"
6282	454569.77	1323016.72	18.04	090°17'09"
6283	454569.68	1323034.76	17.67	085°27'16"
6284	454571.08	1323052.37	5.61	082°50'13"
6285	454571.78	1323057.94	10.35	074°04'11"
6286	454574.62	1323067.89	15.97	075°36'25"
6287	454578.59	1323083.36	4.65	080°05'31"
6288	454579.39	1323087.94	2.24	087°41'57"
6289	454579.48	1323090.18	21.82	087°25'34"
6290	454580.46	1323111.98	21.26	090°54'58"
6291	454580.12	1323133.24	10.84	092°57'36"
6292	454579.56	1323144.07	2.77	093°05'59"
6293	454579.41	1323146.84	0.48	180°00'00"
6294	454578.93	1323146.84	2.12	270°32'26"
6295	454578.95	1323144.72	33.2	269°36'11"
6296	454578.72	1323111.52	25.03	180°04'07"
6297	454553.69	1323111.49	16.02	269°12'48"
6298	454553.47	1323095.47	20.42	269°36'26"
6299	454553.33	1323075.05	22.11	269°32'01"
6300	454553.15	1323052.94	6.04	226°04'24"
6301	454548.96	1323048.59	19.1	271°57'00"
6302	454549.61	1323029.50	10.2	271°44'27"
6303	454549.92	1323019.30	11.38	001°30'36"
6304	454561.30	1323019.60	13.19	270°26'04"
6305	454561.40	1323006.41	22.69	266°33'50"
6306	454560.04	1322983.76	16.38	267°26'42"
6307	454559.31	1322967.40	17.09	268°29'27"
6308	454558.86	1322950.32	25.97	265°25'43"

Проект планировки территории линейного объекта: «Внутрипоселковый газопровод мкр. Китовка г. Инза Ульяновской области по ул. Железнодорожная, ул. Ж. Беспомощного, ул. Пролетарская, ул. Васина, ул. В. Иевлевой, ул. Авдеева, ул. Заречная, ул. 2-я Заречная, ул. К. Маркса, ул. Комарова, ул. Кр. Слободка, ул. Московская, ул. Новая, ул. Панфиловцев, ул. Пищевиков, ул. Первомайская, ул. Санаторная, тер. Тубсанатория, тер. Горпищекомбината, пер. Съзранский, ул. Съзранская, ул. Сойгина, ул. Энгельса, ул. Комарова, ул. 730 км Казарма, ул. Панфиловцев, ул. Самарская»

Лист

159

продолжение Таблицы 1

№	X	Y	Длина	Угол
6309	454556.79	1322924.43	19.32	266°01'20"
6310	454555.45	1322905.16	13.79	266°52'57"
6311	454554.70	1322891.39	18.91	267°58'11"
6312	454554.03	1322872.49	5.53	266°34'44"
6313	454553.70	1322866.97	12.43	269°54'28"
6276	454553.68	1322854.54		
6314	454524.37	1323666.83	0.2	063°26'06"
6315	454524.46	1323667.01	0.19	152°06'10"
6316	454524.29	1323667.10	0.2	243°26'06"
6317	454524.20	1323666.92	0.19	332°06'10"
6314	454524.37	1323666.83		
6318	454608.11	1322210.25	0.2	040°54'52"
6319	454608.26	1322210.38	0.21	133°01'30"
6320	454608.12	1322210.53	0.21	223°01'30"
6321	454607.97	1322210.39	0.2	315°00'00"
6318	454608.11	1322210.25		
6322	454677.81	1322047.25	0.21	136°58'30"
6323	454677.66	1322047.39	0.2	229°05'08"
6324	454677.53	1322047.24	0.2	319°05'08"
6325	454677.68	1322047.11	0.19	047°07'16"
6322	454677.81	1322047.25		

Общая площадь полосы отвода объекта «Внутрипоселковый газопровод мкр. Китовка г. Инза Ульяновской области по ул. Железнодорожная, ул. Ж. Беспомощного, ул. Пролетарская, ул. Васина, ул. В. Иевлевой, ул. Авдеева, ул. Заречная, ул. 2-я Заречная, ул. К. Маркса, ул. Комарова, ул. Кр. Слободка, ул. Московская, ул. Новая, ул. Панфиловцев, ул. Пищевиков, ул. Первомайская, ул. Санаторная, тер. Тубсанатория, тер. Горпищекомбината, пер. Сызранский, ул. Сызранская, ул. Сойгина, ул. Энгельса, ул. Комарова, ул. 730 км Казарма, ул. Панфиловцев, ул. Самарская» составила 115 838 кв.м.

2.8 ВЕРТИКАЛЬНАЯ ПЛАНИРОВКА ТЕРРИТОРИИ ЗОНЫ ПЛАНИРУЕМОГО РАЗМЕЩЕНИЯ ЛИНЕЙНОГО ОБЪЕКТА

В рамках вертикальной планировки территории зоны планируемого размещения линейного объект «Внутрипоселковый газопровод мкр. Китовка г. Инза Ульяновской области по ул. Железнодорожная, ул. Ж. Беспомощного, ул. Пролетарская, ул. Васина, ул. В. Иевлевой, ул. Авдеева, ул. Заречная, ул. 2-я Заречная, ул. К. Маркса, ул. Комарова, ул. Кр. Слободка, ул. Московская, ул. Новая, ул. Панфиловцев, ул. Пищевиков, ул. Первомайская, ул. Санаторная, тер. Тубсанатория, тер. Горпищекомбината, пер. Сызранский, ул. Сызранская, ул. Сойгина, ул. Энгельса, ул. Комарова, ул. 730 км Казарма, ул. Панфиловцев, ул. Самарская» стоит отметить, что, согласно данным инженерно-геодезических изысканий, в рассматриваемых границах проектирования уже сложена застройка и проложены улицы и проезды, соответственно на ранних стадиях приняты решения по вертикальной планировке. Для обеспечения подъездов к планируемому линейному объекту предполагается использование существующих дорог и проездов, и дополнительное строительство элементов улично-дорожной сети не предусматривается.

Таким образом, данным проектом дополнительных мероприятий по вертикальной планировке не предусматривается.

Земли, нарушенные при строительстве линейного объекта «Внутрипоселковый газопровод мкр. Китовка г. Инза Ульяновской области по ул. Железнодорожная, ул. Ж. Беспомощного, ул. Пролетарская, ул. Васина, ул. В. Иевлевой, ул. Авдеева, ул. Заречная, ул. 2-я Заречная, ул. К. Маркса, ул. Комарова, ул. Кр. Слободка, ул. Московская, ул. Новая, ул. Панфиловцев, ул. Пищевиков, ул. Первомайская, ул. Санаторная, тер. Тубсанатория, тер. Горпищекомбината, пер. Сызранский, ул. Сызранская, ул. Сойгина, ул. Энгельса, ул. Комарова, ул. 730 км Казарма, ул. Панфиловцев, ул. Самарская», подлежат восстановлению и приведению к начальным отметкам.

2.9 СВЕДЕНИЯ О КРАСНЫХ ЛИНИЯХ ЛИНЕЙНОГО ОБЪЕКТА

В соответствии с пунктом 11 статьи 1 Градостроительного кодекса Российской Федерации под красными линиями понимаются линии, которые обозначают границы территорий общего пользования и подлежат установлению, изменению или отмене в документации по планировке территории (в ред. Федерального закона от 02.08.2019г. № 283-ФЗ).

В предыдущей редакции (Федеральный закон от 03.07.2016г. № 373-ФЗ), которая на данный момент утратила силу, понятие красных линий давалось следующее: красные линии – линии, которые обозначают существующие, планируемые (изменяемые, вновь образуемые) границы территорий общего пользования и (или) границы территорий, занятых линейными объектами и (или) предназначенных для размещения линейных объектов.

В связи с изменением законодательства, на данный момент красные линии для линейного объекта не устанавливаются, в соответствии с чем отсутствует Чертеж красных линий, а также Перечень координат характерных точек красных линий.

На момент подготовки данного проекта в районе строительства линейного объекта «Внутрипоселковый газопровод мкр. Китовка г. Инза Ульяновской области по ул. Железнодорожная, ул. Ж. Беспомощного, ул. Пролетарская, ул. Васина, ул. В. Иевлевой, ул. Авдеева, ул. Заречная, ул. 2-я Заречная, ул. К. Маркса, ул. Комарова, ул. Кр. Слободка, ул. Московская, ул. Новая, ул. Панфиловцев, ул. Пищевиков, ул. Первомайская, ул. Санаторная, тер. Тубсанатория, тер. Горпищекомбината, пер. Сызранский, ул. Сызранская, ул. Сойгина, ул. Энгельса, ул. Комарова, ул. 730 км Казарма, ул. Панфиловцев, ул. Самарская» документация по планировке территории не разрабатывалась (на основании письма Администрации муниципального образования «Инзенский район» Ульяновской области №1036 от 18.03.2019г., существующие красные линии отсутствуют).

ПРИЛОЖЕНИЯ

Проект планировки территории линейного объекта: «Внутрипоселковый газопровод мкр. Китовка г. Инза Ульяновской области по ул. Железнодорожная, ул. Ж. Беспомощного, ул. Пролетарская, ул. Васина, ул. В. Иевлевой, ул. Авдеева, ул. Заречная, ул. 2-я Заречная, ул. К. Маркса, ул. Комарова, ул. Кр. Слободка, ул. Московская, ул. Новая, ул. Панфиловцев, ул. Пищевиков, ул. Первомайская, ул. Санаторная, тер. Тубсанатория, тер. Горпищекомбината, пер. Сызранский, ул. Сызранская, ул. Сойгина, ул. Энгельса, ул. Комарова, ул. 730 км Казарма, ул. Панфиловцев, ул. Самарская»

Лист

163

Муниципальное учреждение
Администрация
муниципального образования
«Инзенский район»
Ульяновской области

Заводская ул., д.2. Инза. 433030
тел/факс (84-241) 2-55-05

E-mail: inzaorg@mail.ru
ИНН 730600469 КПП 730601001
ОГРН 1027300707037 БИК 047308001
р/с 40204810200000000030 ОКТМО 73610000

18.03.2019 № 1036
На 369/19 от 14.03.2019

Директору ООО «ГринГрейс»

Хурчак Е.В.

Уважаемая Елена Вячеславовна!

Администрация муниципального образования «Инзенский район» сообщает об отсутствии объектов культурного наследия и особо охраняемых природных территорий федерального, регионального и местного значения в районе проведения проектных работ по объекту: «Внутрипоселковый газопровод мкр. Китовка г.Инза Ульяновской области по ул.Железнодорожная, ул.Ж.Беспомощного, ул. Пролетарская, ул. Васина, ул. В.Иевлевой, ул. Авдеева, ул. Заречная, ул.2-я Заречная, ул. К.Маркса, ул. Комарова, ул. Кр. Слободка, ул. Московская, ул. Новая, ул. Панфиловцев, ул. Пищевиков, ул. Первомайская, ул. Санаторная, тер. Тубсанатория, тер. Горпищекомбината, пер. Сызранский, ул. Сызранская, ул. Сойгина, ул.Энгельса, ул.Комарова, ул. 730 км. Казарма, ул. Панфиловцев, ул. Самарская».

На территории муниципального образования «Инзенское городское поселение» красные линии не утверждены.

Первый заместитель Главы
Администрации района



Д.А. Топал

Тюльпенева Л.Б.
2-56-66

Проект планировки территории линейного объекта: «Внутрипоселковый газопровод мкр. Китовка г. Инза Ульяновской области по ул. Железнодорожная, ул. Ж. Беспомощного, ул. Пролетарская, ул. Васина, ул. В. Иевлевой, ул. Авдеева, ул. Заречная, ул. 2-я Заречная, ул. К. Маркса, ул. Комарова, ул. Кр. Слободка, ул. Московская, ул. Новая, ул. Панфиловцев, ул. Пищевиков, ул. Первомайская, ул. Санаторная, тер. Тубсанатория, тер. Горпищекомбината, пер. Сызранский, ул. Сызранская, ул. Сойгина, ул. Энгельса, ул. Комарова, ул. 730 км Казарма, ул. Панфиловцев, ул. Самарская»

Лист

164