



Общество с ограниченной ответственностью «ГвинГрейс»

ПРОЕКТ МЕЖЕВАНИЯ ТЕРРИТОРИИ ЛИНЕЙНОГО ОБЪЕКТА:

«Внутрипоселковый газопровод в северо-западной части г. Инза по ул.Садовая, пер. Садовый, ул. Луговая, пер. Железнодорожный, пер. Лермонтова, пер. Пролетарский, пер. Луговой, пер. Водоёмный, ул. Хуртина, ул. Зелёная, пер. Речной, пер.Ипподромный, пер. Лермонтова, ул. Карабанова, ул. Гаврилкова, ул. Подгорная, пер. Подгорный, пер. Зелёный, пер. Набережный, ул.Ю.Смирнова, ул. Набережная, пер. Водоёмный, пер. Революции, ул. Революции, ул. Дачная, ул. Ягодная, ул. Западная, ул. Рузаевская»


ТОМ 3

Основная часть

				
	31.08.2020	Пугачева Ю.А.	Хурчак Е.В.	Хурчак Е.В.
Версия	Дата	Начальник отдела	Исполнитель	Директор

СОДЕРЖАНИЕ

	Содержание	2
1	Пояснительная записка	3
1.1	Общие сведения	3
1.2	Чертеж межевания территории	5
1.3	Структура территории, образуемой в результате межевания	6
	Приложения	133
	Постановление администрации муниципального образования «Инзенский район» Ульяновской области № 1012 от 11.10.2019г.	134
	Сведения Единого государственного реестра недвижимости	135

				<p>Проект межевания территории линейного объекта: «Внутрипоселковый газопровод в северо-западной части г. Инза по ул.Садовая, пер. Садовый, ул. Луговая, пер. Железнодорожный, пер. Лермонтова, пер. Пролетарский, пер. Луговой, пер. Водоёмный, ул. Хургина, ул. Зелёная, пер. Речной, пер.Ипподромный, пер. Лермонтова, ул. Карабанова, ул. Гаврилкова, ул. Подгорная, пер. Подгорный, пер. Зелёный, пер. Набережный, ул.Ю.Смирнова, ул. Набережная, пер. Водоёмный, пер. Революции, ул. Революции, ул. Дачная, ул. Ягодная, ул. Западная, ул. Рузаевская»</p>						
		Дата								
Исполнитель	Хурчак Е.В.		31.08.2020							
Начальник отдела	Пугачева Ю.А.		31.08.2020							
Директор	Хурчак Е.В.		31.08.2020	<p>Основная часть проекта межевания территории линейного объекта</p> <table border="1" style="width: 100%;"> <tr> <td>Стадия</td> <td>Лист</td> <td>Листов</td> </tr> <tr> <td>П</td> <td>2</td> <td>192</td> </tr> </table> <p style="text-align: center;">ООО «ГвинГрейс»</p>	Стадия	Лист	Листов	П	2	192
Стадия	Лист	Листов								
П	2	192								

1. Пояснительная записка

1.1 ОБЩИЕ СВЕДЕНИЯ

Проект межевания территории линейного объекта: «Внутрипоселковый газопровод в северо-западной части г. Инза по ул.Садовая, пер. Садовый, ул. Луговая, пер. Железнодорожный, пер. Лермонтова, пер. Пролетарский, пер. Луговой, пер. Водоёмный, ул. Хуртина, ул. Зелёная, пер. Речной, пер.Ипподромный, пер. Лермонтова, ул. Карабанова, ул. Гаврилкова, ул. Подгорная, пер. Подгорный, пер. Зелёный, пер. Набережный, ул.Ю.Смирнова, ул. Набережная, пер. Водоёмный, пер. Революции, ул. Революции, ул. Дачная, ул. Ягодная, ул. Западная, ул. Рузаевская» подготовлен ООО «ГвинГрейс» на основании Постановления Администрации муниципального образования «Инзенский район» Ульяновской области № 1012 от 11.10.2019г.

Разработка проекта межевания территории выполнена в соответствии с требованиями ст. 43 Градостроительного кодекса РФ.

Подготовка проекта межевания территории, предназначенного для строительства линейного объекта осуществляется в целях:

- установления красных линий и линий отступа от красных линий в целях определения мест допустимого размещения зданий, строений и сооружений;
- обеспечение устойчивого развития прилегающей территории;
- установление границ зон планируемого размещения объектов федерального значения, объектов регионального значения, объектов местного значения.

Разработка проектной документации осуществлена в соответствии с требованиями действующего законодательства:

- Градостроительный кодекс РФ от 29.12.2004 №190-ФЗ;
- Земельный кодекс РФ от 25.10.2001 №136-ФЗ;
- Водный кодекс РФ от 03.06.2006 №74-ФЗ;
- СанПиН 2.2.1/2.1.1.1200-03 «Санитарно-защитные зоны и санитарная классификация предприятий, сооружений, и иных объектов», утвержден Поста-

новлением Главного государственного санитарного врача РФ от 25.10.2007 №74(ред. от 09.09.2010 (Зарегистрировано в Минюсте РФ 25.01.2008 №10995);

- СП 42.13330.2011 «Градостроительство. Планировка и застройка городских и сельских поселений». Актуализированная редакция СНиП 2.07.01-89, утвержден Приказом Минрегиона РФ от 28.12.2010 №820;

- Инструкция о порядке проектирования и установления красных линий в городах и других поселениях Российской Федерации РДС 30-201-98;

- Постановление №87 «О составе разделов проектной документации и требованиях к их содержанию» от 16 февраля 2008 (в ред. от 10.12.2014 №1346);

- Инструкция о порядке разработки, согласования, экспертизы и утверждения градостроительной документации (Постановление об утверждении №150 от 29 октября 2002 года).

Исходными данными для разработки проекта межевания территории послужили следующие материалы: данные Федеральной службы государственной регистрации, кадастра и картографии; инженерно-геодезические изыскания; инженерно-геологические изыскания; Правила землепользования и застройки территории МО «Инзенское городское поселение» Инзенского района Ульяновской области; Генеральный план МО «Инзенское городское поселение» Ульяновской области; Постановление Администрации муниципального образования «Инзенский район» Ульяновской области № 1012 от 11.10.2019г.

1.2 ЧЕРТЕЖ МЕЖЕВАНИЯ ТЕРРИТОРИИ

Территория для строительства линейного объекта «Внутрипоселковый газопровод в северо-западной части г. Инза по ул.Садовая, пер. Садовый, ул. Луговая, пер. Железнодорожный, пер. Лермонтова, пер. Пролетарский, пер. Луговой, пер. Водоёмный, ул. Хуртина, ул. Зелёная, пер. Речной, пер.Ипподромный, пер. Лермонтова, ул. Карабанова, ул. Гаврилкова, ул. Подгорная, пер. Подгорный, пер. Зелёный, пер. Набережный, ул.Ю.Смирнова, ул. Набережная, пер. Водоёмный, пер. Революции, ул. Революции, ул. Дачная, ул. Ягодная, ул. Западная, ул. Рузаевская» расположена на землях, относящихся к категории земель населенных пунктов и земель сельскохозяйственного назначения.

На чертеже межевания территории показаны границы кадастровых кварталов, на территории которых будет расположен образуемый земельный участок; существующие части границ земельных участков, имеющиеся в Едином государственном реестре недвижимости сведения о которых достаточны для определения их местоположения.

На основании анализа инженерно – геодезических изысканий, сведений ЕГРН и топографической съемки, на чертеже показаны границы объектов недвижимости и элементы улично-дорожной сети.

1.3 СТРУКТУРА ТЕРРИТОРИИ, ОБРАЗУЕМОЙ В РЕЗУЛЬТАТЕ МЕЖЕВАНИЯ

В рамках разработки проекта межевания территории линейного объекта: «Внутрипоселковый газопровод в северо-западной части г. Инза по ул.Садовая, пер. Садовый, ул. Луговая, пер. Железнодорожный, пер. Лермонтова, пер. Пролетарский, пер. Луговой, пер. Водоёмный, ул. Хуртина, ул. Зелёная, пер. Речной, пер.Ипподромный, пер. Лермонтова, ул. Карабанова, ул. Гаврилкова, ул. Подгорная, пер. Подгорный, пер. Зелёный, пер. Набережный, ул.Ю.Смирнова, ул. Набережная, пер. Водоёмный, пер. Революции, ул. Революции, ул. Дачная, ул. Ягодная, ул. Западная, ул. Рузаевская» предусмотрено образование земельных участков из земель, находящихся в государственной или муниципальной собственности с условными номерами: 73:04:021901:ЗУ1, 73:04:021901:ЗУ2, 73:04:000000:ЗУ3, 73:04:021901:ЗУ4, 73:04:021901:ЗУ5, 73:04:000000:ЗУ6, 73:04:030111:ЗУ7, 73:04:000000:ЗУ8, 73:04:030109:ЗУ9, 73:04:021901:ЗУ10, а также частей земельных участков с кадастровыми номерами 73:04:021901:1400(2), 73:04:000000:110, 73:04:030113:71, 73:04:030115:84, 73:04:030116:62, 73:04:030112:561, 73:04:030112:37, 73:04:030112:35, 73:04:030113:184, 73:04:030110:81, 73:04:000000:112(1), 73:04:030110:26, 73:04:030110:62, 73:04:030110:21, 73:04:030110:12, 73:04:030110:15, 73:04:030109:36, 73:04:030109:40, 73:04:030109:42, 73:04:030109:78.

Ведомость координат образуемого земельного участка и образуемых частей земельных участков представлена в Таблице 1.

Таблица 1

№	Координаты		Площадь всего, кв.м	В т.ч	
	X	Y		На государственных неразграниченных землях	На иных землях
В границах постоянной полосы отвода					
<u>:ЗУ1</u>					
1	457 048.06	1 318 702.22			
2	457 047.90	1 318 706.22			
3	457 027.29	1 318 705.40			
2224	457 026.65	1 318 701.37			
1	457 048.06	1 318 702.22			
<u>Итого:</u>			84	84	
<u>:ЗУ2</u>					
2221	457 005.22	1 318 700.52			
6	457 005.83	1 318 704.55			
7	456 946.02	1 318 702.18			
8	456 937.93	1 318 702.18			
2219	456 937.55	1 318 698.18			
2220	456 946.10	1 318 698.18			
2221	457 005.22	1 318 700.52			
<u>Итого:</u>			271	271	
<u>:ЗУ3</u>					
2218	456 937.51	1 318 698.18			
9	456 937.89	1 318 702.18			
10	456 924.38	1 318 702.19			
11	456 924.40	1 318 704.13			
12	456 914.64	1 318 704.23			
13	456 914.67	1 318 707.56			
14	456 910.67	1 318 707.60			
15	456 773.17	1 318 706.19			
16	456 677.47	1 318 706.42			
2212	456 676.67	1 318 702.42			
2213	456 773.18	1 318 702.19			
2214	456 902.09	1 318 703.51			
2215	456 901.86	1 318 679.86			
2216	456 924.16	1 318 679.63			
2217	456 924.34	1 318 698.19			
2218	456 937.51	1 318 698.18			

Проект межевания территории линейного объекта: «Внутрипоселковый газопровод в северо-западной части г. Инза по ул.Садовая, пер. Садовый, ул. Луговая, пер. Железнодорожный, пер. Лермонтова, пер. Пролетарский, пер. Луговой, пер. Водоёмный, ул. Хуртина, ул. Зелёная, пер. Речной, пер.Ипподромный, пер. Лермонтова, ул. Карабанова, ул. Гаврилкова, ул. Подгорная, пер. Подгорный, пер. Зелёный, пер. Набережный, ул.Ю.Смирнова, ул. Набережная, пер. Водоёмный, пер. Революции, ул. Революции, ул. Дачная, ул. Ягодная, ул. Западная, ул. Рузаевская»

Лист

7

<i>Итого:</i>			1541	1541	
<u>:ЗУ4</u>					
2211	456 676.63	1 318 702.42			
17	456 677.42	1 318 706.42			
18	456 661.91	1 318 706.45			
19	456 621.74	1 318 904.22			
20	456 512.31	1 318 904.30			
21	456 512.31	1 318 952.04			
2207	456 508.31	1 318 952.11			
2208	456 508.31	1 318 900.30			
2209	456 618.47	1 318 900.22			
2210	456 658.64	1 318 702.46			
2211	456 676.63	1 318 702.42			
<i>Итого:</i>			1513	1513	
<u>:ЗУ5</u>					
21	456 512.31	1 318 952.12			
22	456 512.31	1 319 036.49			
23	456 420.45	1 319 107.00			
2205	456 419.16	1 319 102.96			
2206	456 508.31	1 319 034.51			
2207	456 508.31	1 318 952.11			
21	456 512.31	1 318 952.12			
<i>Итого:</i>			790	790	
<u>:ЗУ6</u>					
23	456406.30	1319117.87			
24	456368.99	1319146.51			
25	456334.64	1319146.07			
26	456316.13	1319146.52			
27	456316.15	1319147.72			
28	456316.63	1319151.28			
29	456316.91	1319163.57			
30	456317.29	1319163.57			
31	456317.36	1319167.57			
32	456317.01	1319167.57			
33	456317.72	1319198.27			
34	456320.92	1319198.20			
35	456321.01	1319202.20			
36	456317.82	1319202.27			
37	456318.47	1319230.21			

38	456322.10	1319230.13			
39	456322.19	1319234.13			
40	456316.56	1319234.26			
41	456316.55	1319233.81			
42	456314.55	1319233.86			
43	456312.63	1319151.59			
44	456312.15	1319148.02			
45	456312.13	1319146.62			
46	456309.24	1319146.69			
47	456286.73	1319146.19			
48	456268.35	1319146.84			
49	456259.17	1319146.91			
50	456259.22	1319153.38			
51	456259.74	1319153.38			
52	456259.78	1319157.38			
53	456259.26	1319157.38			
54	456259.46	1319182.97			
55	456259.63	1319182.97			
56	456259.66	1319186.97			
57	456259.50	1319186.97			
58	456259.74	1319217.45			
59	456260.03	1319217.45			
60	456260.06	1319221.45			
61	456259.78	1319221.45			
62	456259.89	1319233.62			
63	456257.89	1319233.65			
64	456257.88	1319232.22			
65	456255.86	1319232.24			
66	456255.17	1319146.94			
67	456218.73	1319147.22			
68	456198.30	1319147.65			
69	456185.38	1319148.33			
70	456185.52	1319150.36			
71	456186.88	1319156.05			
72	456187.14	1319155.99			
73	456188.07	1319159.87			
74	456187.54	1319160.00			
75	456185.76	1319167.15			
76	456185.52	1319183.75			

77	456188.12	1319183.79			
78	456188.07	1319187.79			
79	456185.46	1319187.75			
80	456184.82	1319233.22			
81	456187.36	1319233.25			
82	456187.30	1319237.25			
83	456184.77	1319237.22			
84	456184.70	1319242.15			
85	456182.15	1319249.15			
86	456182.33	1319253.95			
87	456185.99	1319253.82			
88	456186.14	1319257.82			
89	456182.47	1319257.95			
90	456183.91	1319297.12			
91	456185.62	1319297.05			
92	456185.83	1319301.05			
93	456184.06	1319301.12			
94	456184.27	1319306.77			
95	456169.06	1319314.82			
96	456168.10	1319322.61			
97	456166.30	1319326.82			
98	456159.00	1319326.93			
99	456159.07	1319331.63			
100	456112.07	1319332.32			
101	456112.35	1319351.36			
102	456112.58	1319351.36			
103	456112.64	1319355.36			
104	456112.41	1319355.36			
105	456112.56	1319365.42			
106	456112.79	1319365.42			
107	456112.77	1319369.42			
108	456112.62	1319369.42			
109	456112.78	1319378.43			
110	456112.81	1319382.43			
111	456112.19	1319407.77			
112	456112.20	1319409.70			
113	456112.15	1319409.70			
114	456111.88	1319421.21			
115	456111.46	1319428.41			

116	456111.62	1319428.41			
117	456111.42	1319432.39			
118	456111.22	1319432.38			
119	456109.71	1319457.89			
120	456110.58	1319457.94			
121	456110.34	1319461.94			
122	456109.47	1319461.89			
123	456109.23	1319466.02			
124	456109.05	1319488.52			
125	456110.39	1319498.33			
126	456110.23	1319524.47			
127	456118.26	1319524.52			
128	456157.26	1319526.23			
129	456157.09	1319530.22			
130	456148.59	1319529.85			
131	456148.57	1319530.19			
132	456144.57	1319530.02			
133	456144.59	1319529.68			
134	456118.16	1319528.52			
135	456110.20	1319528.47			
136	456110.15	1319536.29			
137	456110.72	1319536.29			
138	456110.69	1319540.29			
139	456110.12	1319540.29			
140	456110.00	1319559.58			
141	456110.56	1319559.59			
142	456110.54	1319563.59			
143	456109.97	1319563.58			
144	456109.86	1319580.71			
145	456109.96	1319580.71			
146	456109.97	1319584.71			
147	456109.84	1319584.71			
148	456109.80	1319592.42			
149	456109.73	1319616.22			
150	456109.98	1319616.22			
151	456109.98	1319620.22			
152	456109.73	1319620.22			
153	456109.70	1319639.58			
154	456110.49	1319639.58			

155	456110.49	1319643.58			
156	456109.70	1319643.58			
157	456109.67	1319665.09			
158	456109.95	1319665.09			
159	456109.94	1319669.09			
160	456109.66	1319669.09			
161	456109.64	1319687.50			
162	456109.86	1319687.50			
163	456109.85	1319691.50			
164	456109.63	1319691.50			
165	456109.62	1319700.61			
166	456106.36	1319709.76			
167	456094.01	1319715.02			
168	456088.31	1319714.83			
169	456088.17	1319718.85			
170	456084.17	1319718.71			
171	456084.31	1319714.69			
172	456056.16	1319713.71			
173	456041.24	1319714.26			
174	456041.41	1319718.88			
175	456040.77	1319726.44			
176	456044.46	1319726.75			
177	456044.12	1319730.73			
178	456040.43	1319730.42			
179	456039.70	1319738.86			
180	456039.45	1319754.60			
181	456044.73	1319754.68			
182	456044.67	1319758.68			
183	456039.39	1319758.60			
184	456039.05	1319779.62			
185	456044.01	1319779.70			
186	456043.95	1319783.70			
187	456038.99	1319783.62			
188	456038.69	1319802.15			
189	456043.81	1319802.24			
190	456043.75	1319806.24			
191	456038.63	1319806.15			
192	456038.58	1319809.22			
193	456043.78	1319809.30			

194	456043.72	1319813.30			
195	456038.51	1319813.22			
196	456038.04	1319842.80			
197	456042.73	1319842.88			
198	456042.66	1319846.88			
199	456037.97	1319846.80			
200	456037.76	1319860.29			
201	456037.31	1319873.41			
202	456043.90	1319873.55			
203	456043.82	1319877.55			
204	456037.17	1319877.41			
205	456036.54	1319896.15			
206	456041.82	1319896.26			
207	456041.73	1319900.27			
208	456036.48	1319900.16			
209	456036.38	1319907.40			
210	456041.39	1319907.47			
211	456041.33	1319911.47			
212	456036.32	1319911.40			
213	456036.30	1319913.27			
214	456035.91	1319924.18			
215	456036.24	1319924.19			
216	456036.10	1319928.17			
217	456035.76	1319928.16			
218	456035.04	1319948.32			
219	456040.45	1319948.52			
220	456040.30	1319952.52			
221	456034.89	1319952.32			
222	456034.06	1319975.67			
223	456038.75	1319975.84			
224	456038.61	1319979.84			
225	456033.91	1319979.67			
226	456033.75	1319984.24			
227	456033.09	1320008.35			
228	456037.38	1320008.47			
229	456037.27	1320012.47			
230	456032.98	1320012.35			
231	456032.65	1320024.20			
232	456032.21	1320066.63			

233	456034.44	1320066.66			
234	456034.40	1320070.66			
235	456030.17	1320070.61			
236	456030.18	1320069.66			
237	456028.18	1320069.64			
238	456028.65	1320024.12			
239	456029.75	1319984.11			
240	456032.30	1319913.17			
241	456032.53	1319896.17			
242	456033.63	1319863.88			
243	456028.02	1319863.88			
244	456029.03	1319882.85			
245	456028.29	1319931.40			
246	456023.47	1319955.63			
247	456022.59	1319989.95			
248	456024.22	1319993.19			
249	456027.71	1319994.21			
250	456027.47	1320044.76			
251	456025.25	1320088.61			
252	456019.26	1320116.27			
253	456020.84	1320127.06			
254	456014.69	1320155.65			
255	456012.52	1320177.12			
256	456004.27	1320204.60			
257	455998.76	1320215.02			
258	455994.93	1320220.88			
259	455985.80	1320226.98			
260	455985.66	1320228.33			
261	455981.68	1320227.91			
262	455982.03	1320224.69			
263	455992.03	1320218.01			
264	455995.31	1320212.99			
265	456000.55	1320203.07			
266	456007.40	1320180.33			
267	456008.58	1320176.34			
268	456010.47	1320157.61			
269	456009.83	1320157.55			
270	456010.23	1320153.57			
271	456011.03	1320153.65			

272	456015.69	1320131.96			
273	456015.62	1320131.94			
274	456016.46	1320128.02			
275	456016.78	1320126.92			
276	456016.45	1320124.71			
277	456004.59	1320126.44			
278	456001.90	1320126.32			
279	455973.11	1320122.12			
280	455971.96	1320129.95			
281	455970.90	1320147.08			
282	455964.73	1320166.63			
283	455932.41	1320217.39			
284	455920.89	1320239.62			
285	455918.36	1320243.30			
286	455918.31	1320243.30			
287	455918.23	1320243.50			
288	455912.87	1320253.77			
289	455913.03	1320253.85			
290	455911.17	1320257.40			
291	455911.02	1320257.33			
292	455909.90	1320259.49			
293	455897.70	1320285.75			
294	455892.47	1320285.31			
295	455892.15	1320290.80			
296	455872.68	1320299.79			
297	455876.57	1320308.22			
298	455877.40	1320313.55			
3264	455873.33	1320313.40			
3263	455872.70	1320309.38			
3262	455860.35	1320282.63			
3261	455859.98	1320279.82			
3260	455857.92	1320280.11			
3259	455857.36	1320276.15			
3258	455859.46	1320275.86			
3257	455857.50	1320261.01			
3256	455854.88	1320261.38			
3255	455854.31	1320257.42			
3254	455856.98	1320257.04			
3253	455854.72	1320239.87			

3252	455850.51	1320240.47			
3251	455849.96	1320236.51			
3250	455854.20	1320235.91			
3249	455853.84	1320233.19			
3248	455852.81	1320226.58			
3247	455852.55	1320223.68			
3246	455847.76	1320224.10			
3245	455847.42	1320220.12			
3244	455852.20	1320219.70			
3243	455850.35	1320199.56			
3242	455846.62	1320199.92			
3241	455846.23	1320195.94			
3240	455849.97	1320195.58			
3239	455849.86	1320194.48			
3238	455846.14	1320194.84			
3237	455845.76	1320190.86			
3236	455849.48	1320190.50			
3235	455847.72	1320172.24			
3234	455846.72	1320159.12			
3233	455845.81	1320144.85			
3232	455843.00	1320145.02			
3231	455842.74	1320141.02			
3230	455845.55	1320140.84			
3229	455844.72	1320127.84			
3228	455844.81	1320126.50			
3227	455843.08	1320126.39			
3226	455840.71	1320094.02			
3225	455840.31	1320094.05			
3224	455840.01	1320090.07			
3223	455840.42	1320090.04			
3222	455839.62	1320079.01			
3221	455836.28	1320056.58			
3220	455835.97	1320056.62			
3219	455835.39	1320052.69			
3218	455835.69	1320052.64			
3217	455835.59	1320051.97			
3216	455833.77	1320049.50			
3215	455832.13	1320029.00			
3214	455836.12	1320028.67			

3213	455836.92	1320038.65			
3212	455849.87	1320037.60			
3211	455850.72	1320048.13			
3210	455850.88	1320062.64			
3209	455853.03	1320062.78			
3208	455852.67	1320068.22			
3207	455854.57	1320068.35			
3206	455854.31	1320072.35			
3205	455852.40	1320072.22			
3204	455852.23	1320074.86			
3203	455853.43	1320087.95			
3202	455854.70	1320087.84			
3201	455855.06	1320091.82			
3200	455853.79	1320091.93			
3199	455855.09	1320106.12			
3198	455855.49	1320106.08			
3197	455855.86	1320110.06			
3196	455855.45	1320110.10			
3195	455856.75	1320124.31			
3194	455857.17	1320133.15			
3193	455875.26	1320132.29			
3192	455883.16	1320132.74			
3191	455884.86	1320132.52			
3190	455885.38	1320136.48			
3189	455883.31	1320136.75			
3188	455875.24	1320136.29			
3187	455857.36	1320137.14			
3186	455858.55	1320153.70			
3185	455859.97	1320153.58			
3184	455860.29	1320157.56			
3183	455858.84	1320157.68			
3182	455860.30	1320177.48			
3181	455861.45	1320177.39			
3180	455861.76	1320181.37			
3179	455860.59	1320181.46			
3178	455860.60	1320181.60			
3177	455862.75	1320203.33			
3176	455864.18	1320203.16			
3175	455864.67	1320207.14			

3174	455863.15	1320207.32			
3173	455863.84	1320214.27			
3172	455869.38	1320252.77			
3171	455870.13	1320252.67			
3170	455870.70	1320256.63			
3169	455869.95	1320256.73			
3168	455870.18	1320258.33			
3167	455871.31	1320264.17			
3166	455871.52	1320264.13			
3165	455872.28	1320268.05			
3164	455870.11	1320268.47			
3163	455869.92	1320267.49			
3162	455867.96	1320267.87			
3161	455866.24	1320258.99			
3160	455859.87	1320214.75			
3159	455856.62	1320181.94			
3158	455853.44	1320138.81			
3157	455852.77	1320124.59			
3156	455848.22	1320074.91			
3155	455848.78	1320066.52			
3154	455846.93	1320066.40			
3153	455846.73	1320048.32			
3152	455846.21	1320041.90			
3151	455837.24	1320042.63			
3150	455837.67	1320048.04			
3149	455839.40	1320050.40			
3148	455843.60	1320078.56			
3147	455846.81	1320122.63			
3146	455849.07	1320122.78			
3145	455848.73	1320127.85			
3144	455850.71	1320158.84			
3143	455851.70	1320171.90			
3142	455856.78	1320226.10			
3141	455857.80	1320232.62			
3140	455864.24	1320281.50			
3139	455871.00	1320296.15			
3138	455888.29	1320288.17			
3137	455888.70	1320280.94			
3136	455895.25	1320281.52			

3135	455906.30	1320257.72			
3134	455914.79	1320241.43			
3133	455916.79	1320238.51			
3131	455920.64	1320238.52			
3129	455923.36	1320229.91			
3128	455925.09	1320224.14			
3127	455926.18	1320220.75			
3126	455928.93	1320215.39			
3125	455933.85	1320207.69			
3124	455961.07	1320164.93			
3123	455966.94	1320146.34			
3122	455967.98	1320129.54			
3121	455969.15	1320121.54			
3120	455957.64	1320119.86			
3119	455955.92	1320090.04			
3118	455955.08	1320090.09			
3117	455954.94	1320086.08			
3116	455955.69	1320086.04			
3115	455954.22	1320060.71			
3114	455954.08	1320060.72			
3113	455953.91	1320056.73			
3112	455953.99	1320056.73			
3111	455953.65	1320050.85			
3110	455954.09	1320038.20			
3109	455952.90	1320026.56			
3108	455943.85	1320018.20			
3107	455943.84	1320014.83			
3501	455936.37	1320014.86			
3500	455935.99	1320014.87			
3499	455936.33	1320021.62			
3498	455932.33	1320021.83			
3497	455931.98	1320015.00			
3496	455909.85	1320015.72			
3495	455909.65	1320021.32			
3494	455905.65	1320021.18			
3493	455905.84	1320015.86			
3492	455892.95	1320016.27			
3491	455893.09	1320020.67			
3490	455889.09	1320020.80			

3489	455888.95	1320016.40			
3488	455887.95	1320016.44			
3487	455887.76	1320010.39			
3486	455861.81	1320010.30			
3485	455861.80	1319999.44			
3484	455855.11	1319999.49			
3483	455827.23	1319991.35			
3482	455825.90	1319983.47			
3481	455808.40	1319981.00			
3480	455790.60	1319971.83			
3479	455779.04	1319964.56			
3478	455774.40	1319983.08			
3477	455769.58	1319982.27			
3476	455768.25	1319983.12			
3475	455766.86	1320000.36			
3474	455767.75	1320007.39			
3473	455767.23	1320017.27			
3472	455762.96	1320020.97			
3471	455762.22	1320020.97			
3470	455762.21	1320028.23			
3469	455763.10	1320028.23			
3468	455763.10	1320032.23			
3467	455762.21	1320032.23			
3466	455762.20	1320038.46			
3465	455762.72	1320038.46			
3464	455762.72	1320042.46			
3463	455762.20	1320042.46			
3462	455762.18	1320061.94			
3461	455762.33	1320069.45			
3460	455761.99	1320104.07			
3459	455766.48	1320104.09			
3458	455766.41	1320118.17			
3457	455761.41	1320118.14			
3456	455761.28	1320145.18			
3455	455766.73	1320145.20			
3454	455766.71	1320149.20			
3453	455761.25	1320149.18			
3452	455761.18	1320163.22			
3451	455760.76	1320168.20			

3450	455760.76	1320168.60			
3449	455766.33	1320168.60			
3448	455766.33	1320172.60			
3447	455760.76	1320172.60			
3446	455760.76	1320176.10			
3445	455765.26	1320176.09			
3444	455765.26	1320184.43			
3443	455766.64	1320184.43			
3442	455766.64	1320188.43			
3441	455765.27	1320188.43			
3440	455765.27	1320193.59			
3439	455760.75	1320193.60			
3438	455760.70	1320201.32			
3437	455766.18	1320201.41			
3436	455766.11	1320205.41			
3435	455759.85	1320205.30			
3434	455758.22	1320211.99			
3433	455758.96	1320227.18			
3432	455767.34	1320226.77			
3431	455767.53	1320230.75			
3430	455759.15	1320231.16			
3429	455759.53	1320238.79			
3428	455758.94	1320247.14			
3427	455768.25	1320247.80			
3426	455767.96	1320251.80			
3425	455758.66	1320251.14			
3424	455758.52	1320253.00			
3423	455768.20	1320253.68			
3422	455767.92	1320257.68			
3421	455758.24	1320257.00			
3420	455757.70	1320264.73			
3419	455758.12	1320274.69			
3418	455757.41	1320294.59			
3417	455757.62	1320296.23			
3416	455760.67	1320295.69			
3415	455764.13	1320295.75			
3414	455764.07	1320299.75			
3413	455760.99	1320299.70			
3412	455758.13	1320300.20			

3411	455758.67	1320304.48			
3410	455758.63	1320311.14			
978	455754.63	1320310.84			
979	455754.67	1320304.72			
980	455753.40	1320294.77			
981	455754.11	1320274.70			
982	455753.69	1320264.68			
983	455755.52	1320238.75			
984	455754.20	1320211.61			
985	455756.69	1320201.35			
986	455756.78	1320189.60			
987	455761.26	1320189.60			
988	455761.26	1320180.10			
989	455756.76	1320180.12			
990	455756.76	1320168.03			
991	455757.18	1320163.04			
992	455757.43	1320114.12			
993	455762.43	1320114.14			
994	455762.46	1320108.07			
995	455757.95	1320108.05			
996	455758.33	1320069.47			
997	455758.18	1320061.98			
998	455758.22	1320016.96			
999	455761.47	1320016.96			
1000	455763.32	1320015.36			
1001	455763.73	1320007.54			
1002	455762.84	1320000.45			
1003	455764.43	1319980.83			
1004	455768.71	1319978.07			
1005	455771.42	1319978.53			
1006	455775.99	1319960.25			
1007	455777.95	1319960.74			
1008	455777.90	1319958.22			
1011	455777.42	1319934.01			
1012	455776.75	1319899.92			
1013	455773.88	1319899.94			
1014	455764.54	1319888.76			
1015	455764.55	1319875.01			
1016	455766.79	1319865.12			

1017	455766.42	1319858.10			
1018	455765.14	1319829.16			
1019	455763.55	1319810.33			
1020	455760.89	1319792.40			
1021	455761.18	1319784.55			
1022	455757.79	1319773.25			
1023	455752.25	1319739.10			
1024	455747.38	1319714.55			
1025	455742.44	1319677.36			
1026	455746.24	1319676.76			
1027	455743.70	1319660.96			
1028	455740.35	1319661.50			
1029	455737.57	1319644.86			
1030	455733.08	1319629.49			
1031	455728.05	1319596.77			
1032	455713.36	1319515.33			
1033	455713.70	1319511.84			
1034	455702.16	1319443.17			
1035	455699.35	1319443.01			
1036	455688.59	1319374.24			
1037	455684.19	1319348.28			
1038	455687.11	1319347.54			
1039	455682.80	1319321.69			
1040	455679.45	1319291.18			
1041	455674.97	1319282.32			
1042	455671.19	1319261.32			
1043	455665.15	1319214.68			
1044	455661.18	1319189.07			
1045	455658.57	1319176.87			
1046	455653.09	1319146.29			
1047	455650.69	1319146.68			
1048	455648.68	1319134.62			
1049	455651.46	1319133.91			
1050	455649.57	1319125.96			
1051	455647.30	1319124.65			
1052	455640.17	1319074.25			
1053	455636.04	1319054.75			
1054	455639.96	1319053.92			
1055	455644.11	1319073.55			

1056	455644.33	1319075.10			
1057	455648.88	1319074.44			
1058	455649.45	1319078.40			
1059	455644.89	1319079.06			
1060	455646.78	1319092.44			
1061	455651.51	1319091.75			
1062	455652.09	1319095.71			
1063	455647.35	1319096.40			
1064	455648.10	1319101.70			
1065	455653.59	1319100.99			
1066	455654.11	1319104.95			
1067	455648.66	1319105.66			
1068	455650.99	1319122.17			
1069	455653.06	1319123.36			
1070	455653.73	1319126.17			
1071	455657.35	1319125.30			
1072	455658.28	1319129.19			
1073	455654.65	1319130.05			
1074	455656.27	1319136.81			
1075	455653.23	1319137.59			
1076	455653.98	1319142.09			
1077	455656.33	1319141.71			
1078	455657.62	1319148.90			
1079	455661.40	1319148.22			
1080	455662.11	1319152.16			
1081	455658.32	1319152.84			
1082	455662.50	1319176.10			
1083	455662.92	1319178.08			
1084	455666.44	1319177.33			
1085	455667.27	1319181.23			
1086	455663.75	1319181.98			
1087	455665.11	1319188.34			
1088	455667.08	1319201.05			
1089	455669.32	1319200.71			
1090	455669.90	1319204.65			
1091	455667.70	1319204.99			
1092	455669.11	1319214.12			
1093	455671.03	1319228.94			
1094	455675.15	1319228.40			

1095	455675.66	1319232.36			
1096	455671.54	1319232.90			
1097	455675.14	1319260.70			
1098	455676.38	1319267.59			
1099	455680.31	1319266.88			
1100	455681.02	1319270.82			
1101	455677.09	1319271.53			
1102	455678.80	1319281.04			
1103	455681.17	1319285.72			
1104	455691.35	1319280.58			
1105	455721.41	1319276.66			
1106	455740.65	1319273.77			
1107	455740.38	1319271.91			
1108	455744.34	1319271.33			
1109	455744.61	1319273.18			
1110	455751.10	1319272.21			
1111	455803.38	1319266.31			
1112	455807.19	1319264.06			
1113	455809.50	1319266.71			
1114	455810.12	1319266.49			
1115	455808.26	1319261.07			
1116	455808.04	1319258.99			
1117	455802.18	1319259.59			
1118	455801.77	1319255.61			
1119	455807.64	1319255.01			
1120	455805.68	1319235.80			
1121	455801.06	1319236.27			
1122	455800.65	1319232.29			
1123	455805.27	1319231.82			
1124	455804.67	1319225.98			
1125	455799.74	1319226.49			
1126	455799.33	1319222.51			
1127	455804.27	1319222.00			
1128	455804.16	1319220.92			
1129	455801.54	1319205.44			
1130	455801.41	1319204.20			
1131	455797.69	1319204.59			
1132	455797.22	1319200.62			
1133	455801.00	1319200.22			

1134	455798.80	1319179.14			
1135	455794.11	1319179.63			
1136	455793.70	1319175.65			
1137	455798.39	1319175.16			
1138	455795.98	1319152.03			
1139	455789.78	1319152.68			
1140	455789.37	1319148.70			
1141	455795.57	1319148.05			
1142	455793.10	1319124.34			
1143	455789.33	1319119.06			
1144	455789.31	1319117.45			
1145	455787.80	1319117.47			
1146	455771.04	1319119.34			
1147	455771.20	1319120.78			
1148	455767.22	1319121.22			
1149	455767.06	1319119.78			
1150	455749.18	1319121.78			
1151	455722.74	1319125.85			
1152	455723.14	1319128.42			
1153	455721.86	1319128.59			
1154	455719.20	1319129.01			
1155	455718.80	1319126.46			
1156	455705.14	1319128.56			
1157	455705.54	1319131.13			
1158	455701.58	1319131.73			
1159	455700.57	1319125.23			
1160	455724.75	1319121.51			
1161	455724.35	1319118.92			
1162	455728.31	1319118.31			
1163	455728.71	1319120.90			
1164	455748.65	1319117.83			
1165	455776.30	1319114.75			
1166	455776.00	1319112.02			
1167	455779.98	1319111.58			
1168	455780.28	1319114.30			
1169	455787.55	1319113.49			
1170	455789.24	1319113.47			
1171	455789.19	1319110.43			
1172	455789.26	1319108.18			

1173	455797.11	1319083.47			
1174	455801.48	1319076.18			
1175	455804.39	1319068.95			
1176	455794.65	1319065.04			
1177	455752.32	1319052.61			
1178	455729.40	1319048.69			
1179	455728.30	1319055.09			
1180	455724.37	1319054.42			
1181	455725.46	1319048.02			
1182	455724.56	1319047.86			
1183	455721.62	1319045.61			
1184	455719.37	1319045.26			
1185	455715.97	1319046.09			
1186	455705.26	1319045.77			
1187	455690.38	1319040.69			
1188	455672.81	1319029.24			
1189	455675.91	1319024.28			
1190	455662.17	1319014.90			
1191	455658.39	1319020.45			
1192	455654.94	1319018.40			
1193	455658.86	1319012.65			
1194	455632.92	1318994.95			
1195	455629.93	1318999.36			
1196	455627.63	1319005.56			
1197	455615.59	1319022.49			
1198	455617.39	1319024.28			
1199	455616.41	1319025.27			
1200	455614.79	1319023.03			
1201	455612.15	1319024.72			
1202	455612.88	1319025.44			
1203	455611.88	1319026.83			
1204	455610.26	1319025.68			
1205	455609.68	1319026.49			
1206	455607.45	1319024.91			
1207	455609.77	1319021.65			
1208	455610.37	1319022.07			
1209	455623.62	1319003.44			
1210	455625.90	1318997.29			
1211	455631.85	1318988.53			

1212	455634.27	1318990.18			
1213	455635.71	1318988.03			
1214	455653.53	1318966.42			
1215	455676.36	1318933.18			
1216	455675.53	1318932.62			
1217	455677.79	1318929.32			
1218	455678.62	1318929.89			
1219	455681.10	1318926.27			
1220	455686.55	1318919.65			
1221	455691.35	1318912.36			
1222	455690.64	1318911.89			
1223	455692.84	1318908.55			
1224	455693.55	1318909.02			
1225	455701.19	1318897.42			
1226	455700.11	1318896.70			
1227	455702.31	1318893.37			
1228	455703.39	1318894.08			
1229	455705.29	1318891.20			
1230	455705.79	1318889.82			
1231	455704.92	1318889.50			
1232	455706.30	1318885.74			
1233	455707.18	1318886.06			
1234	455707.99	1318883.84			
1235	455715.47	1318871.01			
1236	455714.83	1318870.59			
1237	455717.02	1318867.25			
1238	455717.48	1318867.54			
1239	455717.64	1318867.27			
1240	455718.25	1318867.62			
1241	455720.98	1318862.93			
1242	455725.24	1318847.55			
1243	455735.56	1318831.79			
1244	455744.11	1318827.06			
1245	455751.94	1318827.26			
1246	455763.49	1318821.29			
1247	455759.41	1318791.35			
1248	455753.68	1318792.49			
1249	455752.89	1318788.58			
1250	455758.87	1318787.38			

1251	455758.68	1318785.95			
1252	455759.56	1318776.56			
1253	455750.46	1318777.09			
1254	455750.23	1318773.11			
1255	455759.93	1318772.54			
1256	455760.20	1318769.73			
1257	455755.69	1318743.16			
1258	455749.59	1318744.19			
1259	455748.56	1318738.17			
1260	455744.54	1318738.85			
1261	455743.87	1318734.91			
1262	455747.89	1318734.22			
1263	455744.07	1318711.68			
1264	455739.62	1318712.43			
1265	455738.95	1318708.49			
1266	455743.40	1318707.74			
1267	455739.14	1318682.69			
1268	455733.16	1318683.79			
1269	455732.44	1318679.85			
1270	455738.47	1318678.74			
1271	455731.87	1318640.09			
1272	455725.63	1318617.22			
1273	455724.86	1318612.44			
1274	455721.36	1318613.42			
1275	455720.27	1318609.56			
1276	455723.98	1318608.52			
1277	455719.32	1318591.47			
1278	455707.25	1318550.65			
1279	455711.83	1318549.30			
1280	455706.79	1318527.49			
1281	455704.86	1318508.65			
1282	455699.10	1318487.53			
1283	455691.21	1318445.13			
1284	455678.91	1318379.84			
1285	455666.13	1318382.25			
1286	455669.71	1318401.22			
1287	455675.62	1318400.13			
1288	455679.83	1318422.82			
1289	455676.41	1318423.70			

1290	455682.48	1318459.21			
1291	455684.98	1318482.41			
1292	455682.00	1318482.78			
1293	455686.60	1318525.46			
1294	455682.62	1318525.89			
1295	455681.58	1318516.24			
1296	455680.42	1318516.37			
1297	455680.00	1318512.39			
1298	455681.15	1318512.27			
1299	455678.39	1318486.63			
1300	455677.25	1318486.75			
1301	455676.83	1318482.77			
1302	455677.96	1318482.65			
1303	455677.64	1318479.70			
1304	455657.66	1318481.85			
1305	455638.05	1318482.10			
1306	455638.37	1318508.24			
1307	455634.23	1318516.22			
1308	455628.77	1318513.38			
1309	455626.14	1318511.41			
1310	455600.07	1318503.25			
1311	455522.35	1318506.67			
1312	455522.18	1318502.69			
1313	455541.69	1318501.83			
1314	455541.65	1318500.93			
1315	455545.63	1318500.73			
1316	455545.67	1318501.65			
1317	455561.26	1318500.97			
1318	455561.12	1318497.74			
1319	455565.12	1318497.56			
1320	455565.26	1318500.79			
1321	455600.60	1318499.24			
1322	455627.98	1318507.81			
1323	455630.89	1318510.00			
1324	455632.53	1318510.85			
1325	455634.38	1318507.29			
1326	455634.02	1318478.16			
1327	455639.50	1318478.09			
1328	455639.50	1318477.39			

1329	455643.50	1318477.41			
1330	455643.50	1318478.04			
1331	455657.42	1318477.87			
1332	455680.19	1318475.42			
1333	455678.50	1318459.76			
1334	455677.95	1318456.50			
1335	455674.43	1318457.10			
1336	455673.88	1318453.14			
1337	455677.27	1318452.56			
1338	455671.84	1318420.75			
1339	455675.20	1318419.87			
1340	455673.43	1318410.34			
1341	455666.95	1318411.54			
1342	455666.22	1318407.60			
1343	455672.70	1318406.40			
1344	455672.41	1318404.80			
1345	455666.51	1318405.89			
1346	455663.37	1318389.18			
1347	455662.31	1318389.38			
1348	455615.34	1318394.53			
1349	455584.65	1318386.33			
1350	455564.97	1318383.35			
1351	455540.33	1318379.17			
1352	455561.00	1318242.32			
1353	455559.68	1318230.92			
1354	455560.52	1318224.29			
1355	455565.86	1318215.79			
1356	455574.56	1318162.44			
1357	455583.50	1318157.36			
1358	455589.66	1318072.86			
1359	455593.66	1318073.15			
1360	455592.98	1318082.40			
1361	455593.11	1318082.41			
1362	455592.82	1318086.41			
1363	455592.69	1318086.40			
1364	455591.18	1318107.22			
1365	455592.40	1318107.31			
1366	455592.09	1318111.29			
1367	455590.89	1318111.20			

1368	455589.18	1318134.64			
1369	455591.38	1318134.79			
1370	455590.76	1318138.77			
1371	455588.89	1318138.64			
1372	455587.35	1318159.79			
1373	455578.20	1318164.98			
1374	455572.96	1318197.17			
1375	455577.28	1318197.87			
1376	455576.64	1318201.81			
1377	455572.32	1318201.11			
1378	455569.69	1318217.24			
1379	455568.81	1318218.63			
1380	455573.13	1318219.52			
1381	455572.36	1318223.46			
1382	455567.81	1318222.57			
1383	455566.68	1318222.02			
1384	455564.39	1318225.67			
1385	455563.71	1318230.94			
1386	455565.04	1318242.39			
1387	455564.62	1318245.17			
1388	455571.73	1318246.24			
1389	455571.14	1318250.18			
1390	455564.02	1318249.11			
1391	455561.20	1318267.80			
1392	455563.22	1318268.10			
1393	455562.62	1318272.04			
1394	455560.61	1318271.74			
1395	455557.84	1318290.08			
1396	455558.83	1318290.22			
1397	455558.21	1318294.18			
1398	455557.24	1318294.04			
1399	455556.45	1318299.30			
1400	455557.46	1318299.45			
1401	455556.91	1318303.42			
1402	455555.85	1318303.26			
1403	455552.76	1318323.69			
1404	455553.40	1318323.78			
1405	455552.80	1318327.72			
1406	455552.17	1318327.63			

1407	455549.37	1318346.17			
1408	455552.51	1318346.64			
1409	455551.88	1318350.60			
1410	455548.77	1318350.13			
1411	455544.88	1318375.88			
1412	455554.58	1318377.52			
1413	455554.62	1318377.25			
1414	455558.58	1318377.83			
1415	455558.53	1318378.19			
1416	455565.60	1318379.39			
1417	455585.47	1318382.40			
1418	455615.65	1318390.46			
1419	455661.72	1318385.41			
1420	455662.63	1318385.24			
1421	455659.98	1318371.15			
1422	455659.39	1318366.62			
1423	455658.94	1318366.68			
1424	455658.43	1318362.72			
1425	455662.84	1318362.17			
1426	455663.92	1318370.52			
1427	455665.39	1318378.33			
1428	455678.17	1318375.92			
1429	455677.60	1318372.87			
1430	455676.28	1318366.97			
1431	455676.95	1318366.82			
1432	455665.31	1318314.83			
1433	455657.03	1318316.69			
1434	455657.69	1318325.38			
1435	455661.56	1318340.09			
1436	455657.67	1318341.12			
1437	455655.92	1318334.45			
1438	455654.38	1318334.85			
1439	455653.36	1318330.97			
1440	455654.90	1318330.57			
1441	455653.71	1318326.04			
1442	455653.08	1318317.43			
1443	455652.22	1318313.57			
1444	455652.13	1318312.76			
1445	455651.80	1318312.79			

1446	455651.33	1318308.81			
1447	455651.66	1318308.77			
1448	455649.72	1318292.17			
1449	455649.11	1318292.23			
1450	455648.69	1318288.25			
1451	455649.25	1318288.19			
1452	455648.54	1318282.17			
1453	455646.54	1318281.83			
1454	455642.20	1318236.51			
1455	455642.39	1318236.49			
1456	455642.26	1318235.17			
1457	455644.06	1318235.00			
1458	455644.19	1318236.32			
1459	455646.18	1318236.13			
1460	455650.23	1318278.41			
1461	455652.17	1318278.74			
1462	455656.16	1318312.79			
1463	455664.44	1318310.93			
1464	455654.13	1318264.90			
1465	455652.24	1318241.75			
1466	455652.36	1318208.85			
1467	455661.83	1318208.94			
1468	455688.08	1318208.18			
1469	455693.19	1318208.02			
1470	455693.14	1318206.40			
1471	455697.14	1318206.28			
1472	455697.19	1318207.90			
1473	455718.41	1318207.24			
1474	455718.29	1318203.26			
1475	455722.29	1318203.13			
1476	455722.41	1318207.12			
1477	455730.24	1318206.87			
1478	455741.45	1318205.17			
1479	455740.78	1318200.85			
1480	455744.72	1318200.23			
1481	455745.41	1318204.64			
1482	455776.56	1318202.12			
1483	455790.02	1318200.56			
1484	455789.48	1318196.13			

1485	455793.44	1318195.65			
1486	455793.98	1318200.10			
1487	455813.82	1318197.80			
1488	455813.35	1318193.79			
1489	455817.31	1318193.33			
1490	455817.78	1318197.34			
1491	455839.32	1318194.83			
1492	455838.83	1318190.64			
1493	455842.79	1318190.18			
1494	455843.28	1318194.37			
1495	455846.15	1318194.04			
1496	455847.76	1318196.00			
1497	455862.25	1318194.72			
1498	455861.75	1318189.06			
1499	455865.75	1318188.71			
1500	455866.25	1318194.37			
1501	455887.93	1318192.46			
1502	455887.49	1318187.45			
1503	455891.47	1318187.10			
1504	455891.91	1318192.11			
1505	455902.43	1318191.18			
1506	455927.36	1318187.56			
1507	455926.89	1318182.33			
1508	455930.87	1318181.97			
1509	455931.32	1318186.99			
1510	455940.57	1318185.65			
1511	455941.15	1318189.61			
1512	455902.89	1318195.16			
1513	455887.53	1318196.52			
1514	455887.77	1318199.30			
1515	455883.77	1318199.66			
1516	455883.53	1318196.87			
1517	455861.25	1318198.84			
1518	455861.52	1318201.91			
1519	455857.52	1318202.26			
1520	455857.25	1318199.19			
1521	455846.00	1318200.18			
1522	455844.44	1318198.27			
1523	455834.13	1318199.47			

1524	455834.63	1318203.74			
1525	455830.66	1318204.11			
1526	455830.17	1318199.93			
1527	455811.87	1318202.06			
1528	455812.43	1318206.92			
1529	455808.45	1318207.38			
1530	455807.89	1318202.52			
1531	455786.00	1318205.06			
1532	455786.54	1318209.68			
1533	455782.58	1318210.14			
1534	455782.04	1318205.52			
1535	455776.95	1318206.11			
1536	455763.86	1318207.17			
1537	455764.27	1318212.28			
1538	455760.29	1318212.60			
1539	455759.88	1318207.49			
1540	455744.89	1318208.70			
1541	455738.17	1318209.72			
1542	455738.97	1318214.97			
1543	455735.01	1318215.57			
1544	455734.21	1318210.32			
1545	455730.60	1318210.87			
1546	455702.44	1318211.75			
1547	455702.64	1318218.18			
1548	455698.64	1318218.31			
1549	455698.44	1318211.87			
1550	455688.20	1318212.19			
1551	455661.87	1318212.95			
1552	455656.35	1318212.90			
1553	455656.26	1318238.59			
1554	455659.31	1318238.60			
1555	455659.29	1318242.60			
1556	455656.33	1318242.59			
1557	455658.10	1318264.29			
1558	455675.90	1318343.77			
1559	455677.15	1318343.49			
1560	455678.03	1318347.39			
1561	455676.77	1318347.67			
1562	455680.87	1318365.95			

1563	455685.73	1318364.86			
1564	455684.35	1318356.02			
1565	455706.15	1318352.38			
1566	455709.38	1318373.13			
1567	455702.63	1318374.25			
1568	455702.69	1318374.63			
1569	455729.91	1318370.32			
1570	455729.89	1318370.15			
1571	455733.83	1318369.53			
1572	455734.17	1318371.68			
1573	455733.08	1318371.85			
1574	455733.39	1318373.83			
1575	455701.34	1318378.90			
1576	455696.39	1318379.68			
1577	455698.21	1318391.17			
1578	455694.25	1318391.80			
1579	455692.44	1318380.31			
1580	455690.52	1318380.61			
1581	455684.05	1318381.80			
1582	455692.90	1318428.65			
1583	455696.18	1318428.09			
1584	455696.90	1318432.02			
1585	455693.64	1318432.57			
1586	455695.74	1318443.69			
1587	455697.47	1318452.98			
1588	455700.26	1318452.46			
1589	455700.91	1318456.40			
1590	455698.19	1318456.90			
1591	455703.66	1318486.39			
1592	455704.39	1318489.08			
1593	455707.20	1318488.32			
1594	455708.19	1318492.19			
1595	455705.44	1318492.94			
1596	455709.46	1318507.69			
1597	455710.86	1318521.24			
1598	455714.70	1318520.84			
1599	455715.11	1318524.82			
1600	455711.27	1318525.22			
1601	455711.42	1318526.63			

1602	455716.86	1318550.19			
1603	455720.03	1318549.46			
1604	455720.93	1318553.36			
1605	455717.76	1318554.09			
1606	455721.89	1318572.01			
1607	455724.15	1318571.48			
1608	455725.05	1318575.38			
1609	455722.79	1318575.91			
1610	455724.20	1318582.01			
1611	455728.02	1318595.72			
1612	455729.60	1318595.28			
1613	455730.68	1318599.14			
1614	455729.10	1318599.58			
1615	455733.60	1318615.67			
1616	455734.33	1318615.47			
1617	455735.41	1318619.33			
1618	455732.75	1318620.07			
1619	455732.48	1318619.10			
1620	455731.12	1318619.48			
1621	455736.47	1318639.07			
1622	455737.72	1318646.42			
1623	455740.24	1318645.99			
1624	455740.92	1318649.95			
1625	455738.40	1318650.38			
1626	455741.03	1318665.82			
1627	455742.94	1318665.49			
1628	455743.61	1318669.43			
1629	455741.70	1318669.76			
1630	455743.86	1318682.43			
1631	455747.05	1318681.93			
1632	455747.66	1318685.87			
1633	455744.53	1318686.36			
1634	455745.89	1318694.29			
1635	455749.14	1318693.78			
1636	455749.75	1318697.72			
1637	455746.55	1318698.22			
1638	455753.43	1318738.74			
1639	455760.19	1318737.62			
1640	455765.66	1318732.09			

1641	455784.70	1318724.72			
1642	455809.00	1318722.69			
1643	455838.01	1318725.86			
1644	455939.10	1318715.86			
1645	455965.81	1318715.73			
1646	455975.12	1318705.42			
1647	456040.96	1318698.81			
1648	456050.51	1318701.63			
1649	456068.29	1318699.11			
1650	456068.86	1318703.08			
1651	456067.62	1318703.25			
1652	456068.11	1318706.65			
1653	456064.15	1318707.21			
1654	456063.66	1318703.81			
1655	456056.02	1318704.90			
1656	456056.51	1318708.35			
1657	456052.55	1318708.90			
1658	456052.07	1318705.46			
1659	456050.21	1318705.72			
1660	456040.58	1318702.88			
1661	456033.81	1318703.56			
1662	456034.61	1318711.57			
1663	456030.63	1318711.97			
1664	456029.83	1318703.96			
1665	456021.88	1318704.76			
1666	456022.70	1318712.91			
1667	456018.72	1318713.31			
1668	456017.90	1318705.16			
1669	455993.65	1318707.59			
1670	455994.43	1318715.35			
1671	455990.45	1318715.75			
1672	455989.67	1318707.99			
1673	455984.36	1318708.52			
1674	455985.42	1318719.09			
1675	455981.44	1318719.49			
1676	455980.38	1318708.92			
1677	455977.06	1318709.26			
1678	455967.60	1318719.73			
1679	455958.84	1318719.77			

1680	455958.85	1318721.34			
1681	455954.85	1318721.36			
1682	455954.84	1318719.79			
1683	455948.52	1318719.82			
1684	455948.53	1318721.89			
1685	455944.53	1318721.91			
1686	455944.52	1318719.84			
1687	455939.31	1318719.86			
1688	455918.70	1318721.90			
1689	455918.95	1318724.44			
1690	455914.97	1318724.83			
1691	455914.72	1318722.30			
1692	455896.59	1318724.09			
1693	455896.85	1318726.68			
1694	455892.87	1318727.07			
1695	455892.61	1318724.49			
1696	455867.15	1318727.00			
1697	455867.57	1318731.21			
1698	455863.59	1318731.61			
1699	455863.17	1318727.40			
1700	455846.45	1318729.05			
1701	455846.85	1318733.15			
1702	455842.88	1318733.62			
1703	455842.47	1318729.45			
1704	455841.32	1318729.56			
1705	455841.74	1318733.80			
1706	455837.77	1318734.28			
1707	455837.33	1318729.82			
1708	455808.94	1318726.71			
1709	455785.61	1318728.67			
1710	455767.90	1318735.52			
1711	455762.13	1318741.36			
1712	455760.21	1318741.68			
1713	455764.94	1318769.55			
1714	455763.42	1318785.81			
1715	455764.24	1318791.90			
1716	455767.55	1318791.45			
1717	455768.09	1318795.41			
1718	455764.78	1318795.86			

1719	455768.60	1318823.94			
1720	455759.02	1318828.90			
1721	455760.39	1318831.56			
1722	455762.97	1318840.16			
1723	455783.62	1318837.06			
1724	455787.44	1318836.90			
1725	455787.14	1318831.83			
1726	455791.12	1318831.60			
1727	455791.42	1318836.74			
1728	455835.52	1318834.97			
1729	455841.11	1318880.75			
1730	455846.45	1318880.05			
1731	455851.26	1318906.78			
1732	455850.63	1318915.07			
1733	455861.06	1318979.82			
1734	455862.94	1319022.48			
1735	455863.68	1319027.32			
1736	455868.41	1319026.57			
1737	455867.71	1319022.13			
1738	455866.41	1319014.51			
1739	455872.49	1319013.28			
1740	455870.95	1319004.24			
1741	455869.35	1319001.64			
1742	455865.81	1318973.09			
1743	455858.24	1318932.14			
1744	455856.30	1318930.73			
1745	455853.59	1318916.06			
1746	455853.10	1318907.71			
1747	455850.14	1318884.21			
1748	455849.02	1318868.39			
1749	455853.01	1318868.11			
1750	455853.31	1318872.24			
1751	455854.11	1318872.16			
1752	455854.50	1318876.14			
1753	455853.59	1318876.23			
1754	455854.13	1318883.82			
1755	455854.34	1318885.54			
1756	455855.30	1318885.42			
1757	455855.80	1318889.40			

1758	455854.84	1318889.52			
1759	455857.08	1318907.34			
1760	455857.22	1318909.66			
1761	455859.18	1318909.54			
1762	455859.42	1318913.54			
1763	455857.46	1318913.66			
1764	455857.57	1318915.57			
1765	455859.94	1318928.43			
1766	455861.86	1318929.84			
1767	455862.68	1318934.32			
1768	455866.93	1318957.15			
1769	455868.51	1318956.85			
1770	455869.24	1318960.77			
1771	455867.66	1318961.06			
1772	455869.77	1318972.48			
1773	455870.26	1318976.45			
1774	455871.94	1318976.24			
1775	455872.43	1318980.20			
1776	455870.75	1318980.41			
1777	455873.22	1319000.29			
1778	455874.76	1319002.80			
1779	455875.36	1319006.30			
1780	455876.51	1319006.11			
1781	455877.16	1319010.07			
1782	455876.03	1319010.25			
1783	455877.09	1319016.43			
1784	455871.01	1319017.66			
1785	455871.66	1319021.48			
1786	455871.71	1319021.79			
1787	455873.45	1319021.51			
1788	455874.10	1319025.44			
1789	455872.33	1319025.73			
1790	455873.17	1319031.03			
1791	455881.69	1319046.91			
1792	455893.59	1319045.67			
1793	455893.04	1319040.36			
1794	455897.02	1319039.94			
1795	455897.58	1319045.26			
1796	455920.62	1319042.87			

1797	455944.87	1319039.93			
1798	455944.73	1319039.00			
1799	455942.50	1319028.02			
1800	455941.96	1319028.12			
1801	455941.27	1319024.15			
1802	455941.71	1319024.08			
1803	455940.43	1319017.75			
1804	455935.08	1318986.20			
1805	455933.70	1318986.44			
1806	455933.04	1318982.50			
1807	455934.42	1318982.26			
1808	455931.59	1318965.60			
1809	455928.90	1318966.06			
1810	455928.24	1318962.12			
1811	455930.93	1318961.66			
1812	455926.75	1318937.02			
1813	455924.84	1318937.34			
1817	455924.25	1318933.41			
1818	455924.28	1318933.38			
1819	455926.08	1318933.07			
1820	455925.06	1318927.03			
1821	455922.49	1318913.53			
1822	455919.12	1318914.17			
1823	455918.38	1318910.25			
1824	455921.74	1318909.61			
1825	455914.94	1318873.93			
1826	455912.79	1318854.40			
1827	455910.94	1318854.60			
1828	455910.50	1318850.62			
1829	455912.29	1318850.42			
1830	455910.08	1318836.87			
1831	455909.73	1318829.26			
1832	455869.77	1318831.11			
1833	455869.68	1318829.12			
1834	455868.18	1318829.19			
1835	455867.93	1318823.81			
1836	455871.93	1318823.63			
1837	455872.09	1318827.01			
1838	455903.23	1318825.56			

1839	455902.95	1318819.57			
1840	455906.95	1318819.38			
1841	455907.23	1318825.38			
1842	455913.54	1318825.09			
1843	455913.77	1318830.06			
1844	455941.79	1318828.77			
1845	455954.79	1318828.87			
1846	455954.67	1318818.85			
1847	455958.67	1318818.81			
1848	455958.79	1318828.90			
1849	455995.25	1318829.18			
1850	455995.32	1318819.98			
1851	455999.32	1318820.02			
1852	455999.25	1318829.21			
1853	456006.93	1318829.27			
1854	456006.99	1318820.27			
1855	456010.99	1318820.30			
1856	456010.93	1318829.30			
1857	456034.37	1318829.47			
1858	456034.45	1318819.48			
1859	456038.45	1318819.51			
1860	456038.37	1318829.50			
1861	456047.88	1318829.57			
1862	456048.26	1318813.92			
1863	456084.30	1318807.37			
1864	456084.16	1318806.58			
1865	456088.10	1318805.87			
1866	456088.60	1318808.62			
1867	456087.12	1318808.89			
1868	456087.48	1318810.86			
1869	456052.19	1318817.28			
1870	456051.78	1318833.61			
1871	455992.12	1318833.16			
1872	455992.10	1318835.88			
1873	455988.10	1318835.85			
1874	455988.12	1318833.13			
1875	455941.87	1318832.78			
1876	455913.95	1318834.07			
1877	455914.06	1318836.46			

1878	455916.45	1318851.15			
1879	455917.00	1318856.09			
1880	455917.86	1318856.00			
1881	455918.30	1318859.98			
1882	455917.44	1318860.07			
1883	455918.90	1318873.34			
1884	455927.53	1318918.61			
1885	455927.89	1318918.58			
1886	455928.19	1318922.06			
1887	455929.00	1318926.33			
1888	455931.51	1318941.11			
1889	455932.04	1318941.02			
1890	455932.62	1318944.98			
1891	455932.17	1318945.05			
1892	455933.92	1318955.38			
1893	455936.02	1318955.02			
1894	455936.69	1318958.96			
1895	455934.59	1318959.31			
1896	455935.90	1318967.07			
1897	455937.65	1318966.77			
1898	455938.32	1318970.71			
1899	455936.57	1318971.00			
1900	455940.89	1318996.54			
1901	455941.89	1318996.37			
1902	455942.56	1319000.32			
1903	455941.56	1319000.49			
1904	455944.36	1319017.02			
1905	455948.67	1319038.31			
1906	455948.83	1319039.35			
1907	455968.21	1319036.46			
1908	455983.13	1319035.69			
1909	455987.60	1319034.74			
1910	455986.38	1319029.06			
1911	455990.28	1319028.23			
1912	455991.49	1319033.91			
1913	455992.46	1319033.70			
1914	455993.30	1319037.61			
1915	455983.66	1319039.67			
1916	455968.61	1319040.44			

1917	455945.93	1319043.83			
1918	455940.11	1319044.53			
1919	455942.31	1319062.30			
1920	455938.35	1319062.79			
1921	455936.15	1319045.01			
1922	455921.07	1319046.84			
1923	455888.93	1319050.18			
1924	455889.75	1319058.14			
1925	455892.03	1319081.18			
1926	455893.19	1319081.07			
1927	455893.39	1319085.06			
1928	455892.42	1319085.16			
1929	455893.24	1319093.45			
1930	455896.21	1319093.16			
1931	455896.61	1319097.14			
1932	455893.63	1319097.43			
1933	455894.48	1319106.02			
1934	455898.92	1319118.87			
1935	455900.11	1319128.99			
1936	455901.63	1319144.05			
1937	455904.68	1319143.72			
1938	455967.56	1319140.80			
1939	455967.52	1319139.86			
1940	455971.52	1319139.68			
1941	455971.56	1319140.61			
1942	455979.47	1319140.24			
1943	456026.49	1319138.75			
1944	456029.52	1319138.73			
1945	456029.45	1319125.80			
1946	456029.18	1319122.15			
1947	456026.28	1319122.37			
1948	456025.98	1319118.39			
1949	456028.88	1319118.17			
1950	456026.69	1319089.16			
1951	456025.84	1319089.23			
1952	456025.54	1319085.25			
1953	456026.39	1319085.18			
1954	456025.41	1319072.14			
1955	456025.49	1319060.64			

1956	456029.99	1319060.49			
1957	456028.29	1319019.67			
1958	456030.93	1319016.96			
1959	456031.95	1319012.17			
1960	456026.73	1319011.06			
1961	456027.56	1319007.14			
1962	456032.79	1319008.25			
1963	456033.06	1319006.98			
1964	456034.36	1318993.52			
1965	456035.10	1318972.41			
1966	456030.07	1318972.23			
1967	456030.21	1318968.23			
1968	456035.23	1318968.41			
1969	456035.26	1318967.65			
1970	456034.80	1318947.64			
1971	456030.48	1318947.74			
1972	456030.39	1318943.76			
1973	456034.71	1318943.66			
1974	456034.16	1318919.88			
1975	456031.09	1318919.95			
1976	456031.00	1318915.95			
1977	456034.06	1318915.88			
1978	456033.61	1318896.52			
1979	456030.76	1318896.52			
1980	456030.76	1318892.52			
1981	456033.52	1318892.52			
1982	456033.22	1318879.45			
1983	456030.81	1318879.51			
1984	456030.72	1318875.51			
1985	456035.13	1318875.41			
1986	456035.15	1318876.29			
1987	456037.15	1318876.24			
1988	456039.26	1318967.68			
1989	456038.36	1318993.78			
1990	456037.02	1319007.59			
1991	456034.60	1319018.93			
1992	456032.36	1319021.23			
1993	456034.16	1319064.34			
1994	456029.46	1319064.51			

1995	456029.42	1319072.01			
1996	456033.45	1319125.64			
1997	456033.52	1319138.71			
1998	456042.52	1319138.67			
1999	456042.48	1319130.69			
2000	456040.17	1319045.88			
2001	456043.77	1318937.97			
2002	456042.09	1318911.04			
2003	456042.77	1318877.76			
2004	456046.77	1318877.84			
2005	456046.60	1318886.33			
2006	456050.36	1318886.40			
2007	456050.28	1318890.40			
2008	456046.52	1318890.33			
2009	456046.51	1318890.84			
2010	456079.47	1318891.47			
2011	456089.83	1318891.15			
2012	456102.92	1318889.75			
2013	456109.37	1318888.66			
2014	456109.34	1318888.48			
2015	456113.30	1318887.81			
2016	456113.33	1318887.98			
2017	456113.90	1318887.88			
2018	456114.57	1318891.83			
2019	456103.47	1318893.72			
2020	456090.11	1318895.14			
2021	456079.49	1318895.47			
2022	456046.42	1318894.84			
2023	456046.12	1318909.66			
2024	456051.66	1318909.80			
2025	456051.55	1318913.80			
2026	456046.27	1318913.67			
2027	456047.69	1318936.57			
2028	456050.84	1318936.67			
2029	456050.70	1318940.67			
2030	456047.68	1318940.57			
2031	456046.85	1318965.57			
2032	456049.48	1318965.67			
2033	456049.32	1318969.67			

2034	456046.72	1318969.57			
2035	456044.98	1319021.82			
2036	456047.68	1319021.91			
2037	456047.55	1319025.91			
2038	456044.84	1319025.82			
2039	456044.49	1319036.59			
2040	456048.67	1319036.75			
2041	456048.53	1319040.75			
2042	456044.35	1319040.59			
2043	456044.18	1319045.89			
2044	456044.65	1319063.36			
2045	456048.64	1319063.25			
2046	456048.75	1319067.25			
2047	456044.76	1319067.36			
2048	456045.56	1319097.01			
2049	456049.17	1319096.91			
2050	456049.28	1319100.91			
2051	456045.67	1319101.01			
2052	456046.14	1319118.22			
2053	456049.48	1319118.13			
2054	456049.59	1319122.13			
2055	456046.25	1319122.22			
2056	456046.48	1319130.62			
2057	456046.52	1319138.65			
2058	456051.03	1319138.62			
2059	456059.85	1319140.47			
2060	456102.67	1319144.97			
2061	456119.98	1319146.13			
2062	456134.53	1319146.91			
2063	456166.85	1319144.92			
2064	456168.81	1319144.78			
2065	456167.47	1319125.12			
2066	456168.11	1319105.00			
2067	456166.61	1319104.96			
2068	456166.70	1319100.98			
2069	456168.24	1319101.03			
2070	456168.82	1319082.94			
2071	456166.99	1319082.88			
2072	456167.12	1319078.88			

2073	456168.95	1319078.94			
2074	456169.46	1319062.92			
2075	456167.40	1319062.85			
2076	456167.53	1319058.85			
2077	456169.59	1319058.92			
2078	456169.73	1319054.66			
2079	456173.73	1319054.79			
2080	456171.48	1319125.05			
2081	456172.81	1319144.50			
2082	456175.08	1319144.34			
2083	456175.06	1319144.10			
2084	456178.42	1319124.31			
2085	456179.15	1319058.42			
2086	456181.73	1319058.38			
2087	456181.72	1319033.85			
2088	456166.50	1319033.85			
2089	456166.51	1319030.93			
2090	456165.96	1319030.90			
2091	456166.17	1319026.90			
2092	456166.52	1319026.92			
2093	456166.55	1319008.33			
2094	456170.85	1318995.13			
2095	456172.43	1318975.73			
2096	456167.56	1318975.28			
2097	456167.93	1318971.30			
2098	456172.75	1318971.75			
2099	456172.98	1318968.94			
2100	456172.97	1318949.66			
2101	456171.27	1318937.53			
2102	456170.21	1318937.68			
2103	456169.65	1318933.72			
2104	456170.72	1318933.57			
2105	456169.13	1318922.24			
2106	456168.32	1318922.36			
2107	456167.77	1318918.40			
2108	456170.55	1318918.01			
2109	456170.71	1318919.12			
2110	456172.69	1318918.84			
2111	456176.97	1318949.38			

2112	456176.98	1318969.10			
2113	456174.80	1318995.93			
2114	456170.55	1319008.97			
2115	456170.51	1319029.85			
2116	456181.72	1319029.85			
2117	456181.71	1319002.90			
2118	456179.60	1318994.43			
2119	456180.83	1318947.81			
2120	456180.41	1318921.86			
2121	456184.40	1318921.80			
2122	456184.70	1318940.73			
2123	456186.17	1318940.64			
2124	456186.43	1318944.64			
2125	456184.77	1318944.74			
2126	456184.82	1318947.84			
2127	456184.56	1318957.54			
2128	456188.53	1318957.65			
2129	456188.42	1318961.65			
2130	456184.46	1318961.54			
2131	456184.06	1318976.81			
2132	456189.11	1318976.94			
2133	456189.00	1318980.94			
2134	456183.95	1318980.81			
2135	456183.61	1318993.99			
2136	456185.70	1319002.41			
2137	456185.70	1319006.86			
2138	456188.37	1319006.97			
2139	456188.21	1319010.97			
2140	456185.70	1319010.87			
2141	456185.71	1319062.59			
2142	456189.11	1319062.62			
2143	456189.07	1319066.62			
2144	456183.05	1319066.56			
2145	456183.00	1319071.06			
2146	456189.01	1319071.13			
2147	456188.96	1319075.13			
2148	456182.96	1319075.06			
2149	456182.87	1319082.59			
2150	456188.88	1319082.65			

2151	456188.84	1319086.65			
2152	456182.83	1319086.58			
2153	456182.67	1319101.42			
2154	456187.60	1319101.47			
2155	456187.56	1319105.47			
2156	456182.62	1319105.42			
2157	456182.41	1319124.66			
2158	456179.11	1319144.06			
2159	456185.41	1319143.61			
2160	456198.14	1319142.95			
2161	456218.68	1319142.51			
2162	456248.43	1319142.29			
2163	456248.43	1319135.46			
2164	456250.15	1319135.39			
2165	456249.11	1319109.57			
2166	456248.82	1319050.03			
2167	456252.82	1319050.01			
2168	456252.82	1319051.25			
2169	456252.95	1319051.25			
2170	456252.91	1319055.25			
2171	456252.84	1319055.25			
2172	456252.99	1319085.16			
2173	456255.17	1319085.15			
2174	456255.19	1319089.15			
2175	456253.01	1319089.16			
2176	456253.11	1319109.48			
2177	456253.70	1319124.18			
2178	456256.24	1319124.10			
2179	456256.37	1319128.04			
2180	456253.86	1319128.15			
2181	456254.11	1319134.31			
2182	456254.63	1319134.30			
2183	456254.68	1319138.30			
2184	456254.27	1319138.31			
2185	456254.30	1319139.21			
2186	456252.43	1319139.29			
2187	456252.43	1319142.26			
2188	456268.27	1319142.14			
2189	456286.69	1319141.49			

2190	456309.19	1319141.99			
2191	456312.04	1319141.92			
2192	456310.92	1319079.92			
2193	456314.92	1319079.84			
2194	456315.32	1319102.04			
2195	456315.88	1319102.03			
2196	456315.95	1319106.03			
2197	456315.40	1319106.04			
2198	456315.87	1319132.11			
2199	456316.97	1319132.09			
2200	456317.05	1319136.09			
2201	456315.94	1319136.11			
2202	456316.06	1319142.52			
2203	456334.62	1319142.06			
2204	456367.66	1319142.49			
2205	456405.59	1319113.37			
23	456406.30	1319117.87			
2225	456181.38	1319148.61			
2226	456181.54	1319150.97			
2227	456183.55	1319159.41			
2228	456181.75	1319166.63			
2229	456180.70	1319241.42			
2230	456178.12	1319248.51			
2231	456180.18	1319304.41			
2232	456165.34	1319312.27			
2233	456164.20	1319321.55			
2234	456163.64	1319322.86			
2235	456154.94	1319322.99			
2236	456155.01	1319327.69			
2237	456112.01	1319328.32			
2238	456111.95	1319323.62			
2239	456107.94	1319323.68			
2240	456108.79	1319381.43			
2241	456107.88	1319421.05			
2242	456105.23	1319465.89			
2243	456105.05	1319488.78			
2244	456106.39	1319498.59			
2245	456106.34	1319506.94			

2246	456103.97	1319506.90			
2247	456103.91	1319510.89			
2248	456106.31	1319510.92			
2249	456105.76	1319596.45			
2250	456105.62	1319699.91			
2251	456103.18	1319706.77			
2252	456093.26	1319710.99			
2253	456056.16	1319709.71			
2254	456041.09	1319710.26			
2255	456040.56	1319695.79			
2256	456040.53	1319693.99			
2257	456044.56	1319693.91			
2258	456044.48	1319689.91			
2259	456040.45	1319689.99			
2260	456040.34	1319683.84			
2261	456044.79	1319683.75			
2262	456044.71	1319679.75			
2263	456040.26	1319679.84			
2264	456040.04	1319668.54			
2265	456044.79	1319668.45			
2266	456044.71	1319664.45			
2267	456039.97	1319664.54			
2268	456039.89	1319660.62			
2269	456045.11	1319660.52			
2270	456045.03	1319656.52			
2271	456039.82	1319656.62			
2272	456039.51	1319640.59			
2273	456045.73	1319640.47			
2274	456045.65	1319636.47			
2275	456039.44	1319636.59			
2276	456039.26	1319627.44			
2277	456039.27	1319619.75			
2278	456044.76	1319619.78			
2279	456044.78	1319615.78			
2280	456039.27	1319615.75			
2281	456039.27	1319595.45			
2282	456045.28	1319595.48			
2283	456045.29	1319591.48			
2284	456039.27	1319591.45			

2285	456039.28	1319568.26			
2286	456037.28	1319568.26			
2287	456037.27	1319564.83			
2288	456045.88	1319564.86			
2289	456045.89	1319560.86			
2290	456037.27	1319560.83			
2291	456037.26	1319541.79			
2292	456045.62	1319541.91			
2293	456045.68	1319537.91			
2294	456037.26	1319537.79			
2295	456037.24	1319517.45			
2296	456043.75	1319517.57			
2297	456043.82	1319513.57			
2298	456037.24	1319513.45			
2299	456037.21	1319473.60			
2300	456044.14	1319473.60			
2301	456044.13	1319469.60			
2302	456037.21	1319469.60			
2303	456037.20	1319451.76			
2304	456041.11	1319451.75			
2305	456041.11	1319450.86			
2306	456044.15	1319450.86			
2307	456044.14	1319446.86			
2308	456041.08	1319446.86			
2309	456040.93	1319423.45			
2310	456042.86	1319423.45			
2311	456042.87	1319419.45			
2312	456040.90	1319419.45			
2313	456040.89	1319417.47			
2314	456042.82	1319417.47			
2315	456042.83	1319413.47			
2316	456040.87	1319413.47			
2317	456040.80	1319403.26			
2318	456043.64	1319403.26			
2319	456043.64	1319399.26			
2320	456040.77	1319399.26			
2321	456040.70	1319387.41			
2322	456041.59	1319373.40			
2323	456044.24	1319373.57			

2324	456044.50	1319369.59			
2325	456041.84	1319369.42			
2326	456041.92	1319360.96			
2327	456042.29	1319354.25			
2328	456044.04	1319354.26			
2329	456044.06	1319350.26			
2330	456042.51	1319350.25			
2331	456042.89	1319343.35			
2332	456043.95	1319343.35			
2333	456043.98	1319339.35			
2334	456043.11	1319339.35			
2335	456043.14	1319338.89			
2336	456043.20	1319314.93			
2337	456043.22	1319313.69			
2338	456043.85	1319310.39			
2339	456045.18	1319310.42			
2340	456045.27	1319306.42			
2341	456043.97	1319306.39			
2342	456044.39	1319287.58			
2343	456045.57	1319287.60			
2344	456045.66	1319283.60			
2345	456044.48	1319283.58			
2346	456044.68	1319274.64			
2347	456045.69	1319274.66			
2348	456045.78	1319270.66			
2349	456044.77	1319270.64			
2350	456044.93	1319263.62			
2351	456047.79	1319263.68			
2352	456047.88	1319259.68			
2353	456045.01	1319259.62			
2354	456045.37	1319243.69			
2355	456047.54	1319243.74			
2356	456047.63	1319239.74			
2357	456045.46	1319239.69			
2358	456046.00	1319215.48			
2359	456048.49	1319215.54			
2360	456048.58	1319211.54			
2361	456046.08	1319211.48			
2362	456046.48	1319193.93			

2363	456045.55	1319184.47			
2364	456046.15	1319155.65			
2365	456052.20	1319155.62			
2366	456052.14	1319143.66			
2367	456059.12	1319145.12			
2368	456095.62	1319148.95			
2371	456095.63	1319148.37			
2372	456116.13	1319149.95			
2373	456116.08	1319150.58			
2374	456119.74	1319150.82			
2375	456134.58	1319151.61			
2376	456170.02	1319149.40			
2377	456167.19	1319177.11			
2378	456167.37	1319205.45			
2379	456165.94	1319205.47			
2380	456165.99	1319209.47			
2381	456167.39	1319209.45			
2382	456167.41	1319213.45			
2383	456167.95	1319231.09			
2384	456165.72	1319231.16			
2385	456165.84	1319235.16			
2386	456168.07	1319235.09			
2387	456168.56	1319251.34			
2388	456165.76	1319251.42			
2389	456165.88	1319255.42			
2390	456168.68	1319255.34			
2391	456169.40	1319279.29			
2392	456168.76	1319284.52			
2393	456165.91	1319284.17			
2394	456165.42	1319288.12			
2395	456168.27	1319288.48			
2396	456167.12	1319297.76			
2397	456165.90	1319297.60			
2398	456165.39	1319301.58			
2399	456168.61	1319302.00			
2400	456168.71	1319301.21			
2401	456170.71	1319301.46			
2402	456173.42	1319279.47			
2403	456171.42	1319213.37			

2404	456171.20	1319177.31			
2405	456174.08	1319149.12			
2225	456181.38	1319148.61			
2406	456048.14	1319143.34			
2407	456048.18	1319151.64			
2408	456042.23	1319151.67			
2409	456041.54	1319184.63			
2410	456042.47	1319194.08			
2411	456039.90	1319309.77			
2412	456039.29	1319312.94			
2413	456039.20	1319314.92			
2414	456039.14	1319338.77			
2415	456037.92	1319360.83			
2416	456037.84	1319369.32			
2417	456036.70	1319387.30			
2418	456037.09	1319447.76			
2419	456033.20	1319447.76			
2420	456033.28	1319572.26			
2421	456035.28	1319572.26			
2422	456035.26	1319627.48			
2423	456036.56	1319695.90			
2424	456037.40	1319718.78			
2425	456035.71	1319738.66			
2426	456034.05	1319841.78			
2427	456028.93	1319841.78			
2428	456030.78	1319828.05			
2429	456033.20	1319786.90			
2430	456025.54	1319786.45			
2431	456025.36	1319765.23			
2432	456026.22	1319731.80			
2433	456025.47	1319707.85			
2434	456031.03	1319703.84			
2435	456031.06	1319694.54			
2436	456025.91	1319690.99			
2437	456026.92	1319655.95			
2438	456029.42	1319653.18			
2439	456029.46	1319644.12			
2440	456026.28	1319640.53			

2441	456026.66	1319609.88			
2442	456026.67	1319607.31			
2443	456029.74	1319604.95			
2444	456029.78	1319600.45			
2445	456026.21	1319579.33			
2446	456025.23	1319558.33			
2447	456029.14	1319558.15			
2448	456029.18	1319552.04			
2449	456025.83	1319546.32			
2450	456030.38	1319508.47			
2451	456031.23	1319465.11			
2452	456031.01	1319437.25			
2453	456034.16	1319437.22			
2454	456033.99	1319344.32			
2455	456033.72	1319324.60			
2456	456028.40	1319324.58			
2457	456028.09	1319306.71			
2458	456032.46	1319301.64			
2459	456035.20	1319209.92			
2460	456029.41	1319192.53			
2461	456032.08	1319150.81			
2462	456032.04	1319143.42			
2406	456048.14	1319143.34			
2463	456027.34	1319143.44			
2464	456027.38	1319150.13			
2465	456026.31	1319150.06			
2466	456026.05	1319154.06			
2467	456027.16	1319154.13			
2468	456024.66	1319193.11			
2469	456030.47	1319210.60			
2470	456029.95	1319228.01			
2471	456022.01	1319227.69			
2472	456021.85	1319231.67			
2473	456029.83	1319231.99			
2474	456029.17	1319254.12			
2475	456023.27	1319253.95			
2476	456023.15	1319257.95			
2477	456029.05	1319258.12			

2478	456028.46	1319277.98			
2479	456022.86	1319277.81			
2480	456022.74	1319281.81			
2481	456028.34	1319281.98			
2482	456027.81	1319299.80			
2483	456023.83	1319304.45			
2484	456023.04	1319304.46			
2485	456023.11	1319308.46			
2486	456023.41	1319308.46			
2487	456023.78	1319329.26			
2488	456029.06	1319329.28			
2489	456029.13	1319346.84			
2490	456024.73	1319346.86			
2491	456024.76	1319350.86			
2492	456029.15	1319350.84			
2493	456029.21	1319364.84			
2494	456025.05	1319364.85			
2495	456025.06	1319368.85			
2496	456029.22	1319368.84			
2497	456029.33	1319395.74			
2498	456025.25	1319395.75			
2499	456025.27	1319399.75			
2500	456029.35	1319399.74			
2501	456029.43	1319420.10			
2502	456025.20	1319420.14			
2503	456025.24	1319424.14			
2504	456029.44	1319424.10			
2505	456029.48	1319432.60			
2506	456026.27	1319432.62			
2507	456026.33	1319440.12			
2508	456024.97	1319440.13			
2509	456025.00	1319444.13			
2510	456026.36	1319444.12			
2511	456026.52	1319463.47			
2512	456025.46	1319463.45			
2513	456025.38	1319467.45			
2514	456026.48	1319467.47			
2515	456026.23	1319480.56			
2516	456024.90	1319480.54			

2517	456024.82	1319484.54			
2518	456026.15	1319484.56			
2519	456025.82	1319501.17			
2520	456024.16	1319501.14			
2521	456024.09	1319505.14			
2522	456025.74	1319505.17			
2523	456025.68	1319508.16			
2524	456022.94	1319530.99			
2525	456021.07	1319530.77			
2526	456020.59	1319534.73			
2527	456022.46	1319534.95			
2528	456020.28	1319553.10			
2529	456021.53	1319579.86			
2530	456022.05	1319582.92			
2531	456021.63	1319582.99			
2535	456021.61	1319586.46			
2536	456021.69	1319587.05			
2537	456022.72	1319586.88			
2538	456025.07	1319600.79			
2539	456025.03	1319602.64			
2540	456021.99	1319604.94			
2541	456021.97	1319606.29			
2542	456021.51	1319606.29			
2543	456021.46	1319610.29			
2544	456021.93	1319610.29			
2545	456021.69	1319631.43			
2546	456021.38	1319631.43			
2547	456021.33	1319635.43			
2548	456021.64	1319635.43			
2549	456021.56	1319642.29			
2550	456024.75	1319645.89			
2551	456024.73	1319651.37			
2552	456022.27	1319654.10			
2553	456022.24	1319655.12			
2554	456021.43	1319655.13			
2555	456021.46	1319659.13			
2556	456022.13	1319659.12			
2557	456021.49	1319681.17			
2558	456020.17	1319681.13			

2559	456020.06	1319685.13			
2560	456021.38	1319685.17			
2561	456021.14	1319693.40			
2562	456026.35	1319697.00			
2563	456026.34	1319701.43			
2564	456020.71	1319705.49			
2565	456021.18	1319720.89			
2566	456020.16	1319720.90			
2567	456020.17	1319724.90			
2568	456021.31	1319724.89			
2569	456021.52	1319731.81			
2570	456021.10	1319748.03			
2571	456020.21	1319748.03			
2572	456020.20	1319752.03			
2573	456021.00	1319752.03			
2574	456020.66	1319765.19			
2575	456020.71	1319772.11			
2576	456020.11	1319772.11			
2577	456020.11	1319776.11			
2578	456020.75	1319776.11			
2579	456020.87	1319790.88			
2580	456028.23	1319791.31			
2581	456026.10	1319827.58			
2582	456024.21	1319841.78			
2583	456012.72	1319841.79			
2584	456012.97	1319863.89			
2585	456024.01	1319863.89			
2586	456024.10	1319865.48			
2587	456019.92	1319865.60			
2588	456020.04	1319869.60			
2589	456024.31	1319869.48			
2590	456025.02	1319882.93			
2591	456024.30	1319930.97			
2592	456021.42	1319945.43			
2593	456019.64	1319945.07			
2594	456018.86	1319948.99			
2595	456020.65	1319949.35			
2596	456019.48	1319955.19			
2597	456019.10	1319969.97			

2598	456018.88	1319969.97			
2599	456018.78	1319973.97			
2600	456019.00	1319973.97			
2601	456018.85	1319979.72			
2602	456018.58	1319979.71			
2603	456018.48	1319983.71			
2604	456018.75	1319983.72			
2605	456018.79	1319991.29			
2606	456021.03	1319995.77			
2607	456023.69	1319997.21			
2608	456023.47	1320044.65			
2609	456023.25	1320049.00			
2610	456022.91	1320048.98			
2611	456022.71	1320052.98			
2612	456023.05	1320053.00			
2613	456022.17	1320070.29			
2614	456020.92	1320070.22			
2615	456020.72	1320074.22			
2616	456021.97	1320074.29			
2617	456021.27	1320088.12			
2618	456015.20	1320116.14			
2619	456015.87	1320120.75			
2620	456004.39	1320122.43			
2621	456002.28	1320122.33			
2622	455961.45	1320116.37			
2623	455959.52	1320083.05			
2624	455961.74	1320082.95			
2625	455961.57	1320078.97			
2626	455959.29	1320079.07			
2627	455959.07	1320075.27			
2628	455961.34	1320075.18			
2629	455961.17	1320071.17			
2630	455958.84	1320071.27			
2631	455957.91	1320055.05			
2632	455959.64	1320054.98			
2633	455959.49	1320050.98			
2634	455957.67	1320051.05			
2635	455957.66	1320050.80			
2636	455958.10	1320038.07			

2637	455957.12	1320028.43			
2638	455959.10	1320028.23			
2639	455958.69	1320024.25			
2640	455956.54	1320024.47			
2641	455947.85	1320016.45			
2642	455947.83	1320013.32			
2643	455957.34	1320013.28			
2644	455957.29	1320002.75			
2645	455957.54	1320002.74			
2646	455957.37	1319998.74			
2647	455957.14	1319998.75			
2648	455955.24	1319955.01			
2649	455956.20	1319954.97			
2650	455956.03	1319950.97			
2651	455955.07	1319951.01			
2652	455954.42	1319936.08			
2653	455955.30	1319936.04			
2654	455955.13	1319932.04			
2655	455954.25	1319932.08			
2656	455953.04	1319904.19			
2657	455954.44	1319904.14			
2658	455954.29	1319900.14			
2659	455953.01	1319900.18			
2660	455952.93	1319884.41			
2661	455952.63	1319879.69			
2662	455952.92	1319879.69			
2663	455952.81	1319875.69			
2664	455952.37	1319875.70			
2665	455950.80	1319851.00			
2666	455950.96	1319850.99			
2667	455950.86	1319846.99			
2668	455950.54	1319847.00			
2669	455950.21	1319841.74			
2670	455951.81	1319829.86			
2671	455951.62	1319826.20			
2672	455951.78	1319826.19			
2673	455951.57	1319822.19			
2674	455951.41	1319822.20			
2675	455951.04	1319815.27			

2676	455952.63	1319815.19			
2677	455952.42	1319811.19			
2678	455950.83	1319811.27			
2679	455949.93	1319794.30			
2680	455949.45	1319787.31			
2681	455949.78	1319787.29			
2682	455949.50	1319783.29			
2683	455949.17	1319783.31			
2684	455947.91	1319765.01			
2685	455948.00	1319765.01			
2686	455947.62	1319761.01			
2687	455947.55	1319761.01			
2688	455946.30	1319747.73			
2689	455946.68	1319740.28			
2690	455946.48	1319736.70			
2691	455946.46	1319732.47			
2692	455946.28	1319732.48			
2693	455946.04	1319727.69			
2694	455942.04	1319727.90			
2695	455942.25	1319732.02			
2696	455939.78	1319732.20			
2697	455939.72	1319731.19			
2698	455930.58	1319731.79			
2699	455930.88	1319735.79			
2700	455937.98	1319735.33			
2701	455939.16	1319753.28			
2702	455931.80	1319753.76			
2703	455931.94	1319757.75			
2704	455939.42	1319757.26			
2705	455940.54	1319774.37			
2706	455941.99	1319779.15			
2707	455942.13	1319781.60			
2708	455935.72	1319781.98			
2709	455935.96	1319785.98			
2710	455942.37	1319785.60			
2711	455943.41	1319802.90			
2712	455933.90	1319803.46			
2713	455934.13	1319807.45			
2714	455943.65	1319806.88			

2715	455944.88	1319827.57			
2716	455941.10	1319836.90			
2717	455936.90	1319837.12			
2718	455937.01	1319839.99			
2719	455935.12	1319840.07			
2720	455935.28	1319844.05			
2721	455937.17	1319843.97			
2722	455937.33	1319847.73			
2723	455935.70	1319847.79			
2724	455935.86	1319851.79			
2725	455937.49	1319851.73			
2726	455938.35	1319873.10			
2727	455937.58	1319873.13			
2728	455937.74	1319877.13			
2729	455938.51	1319877.10			
2730	455939.55	1319902.61			
2731	455939.10	1319902.63			
2732	455939.26	1319906.63			
2733	455939.71	1319906.61			
2734	455940.09	1319916.13			
2735	455939.85	1319916.14			
2736	455940.01	1319920.12			
2737	455940.25	1319920.11			
2738	455940.83	1319934.25			
2739	455940.49	1319934.26			
2740	455940.65	1319938.26			
2741	455940.99	1319938.25			
2742	455941.16	1319942.62			
2743	455947.62	1319942.67			
2744	455947.66	1319945.18			
2745	455946.00	1319950.10			
2746	455942.04	1319948.77			
2747	455940.77	1319952.55			
2748	455944.73	1319953.88			
2749	455943.61	1319957.20			
2750	455943.82	1320010.83			
2751	455936.30	1320010.86			
2752	455891.82	1320012.31			
2753	455891.66	1320006.40			

2754	455865.80	1320006.32			
2755	455865.79	1319991.76			
2756	455873.51	1319991.75			
2757	455873.51	1319987.75			
2758	455865.78	1319987.76			
2759	455865.76	1319968.34			
2760	455865.91	1319964.08			
2761	455870.72	1319964.08			
2762	455870.72	1319960.08			
2763	455866.04	1319960.08			
2764	455866.29	1319952.70			
2765	455866.24	1319951.82			
2766	455870.82	1319951.81			
2767	455870.81	1319947.81			
2768	455866.03	1319947.82			
2769	455865.74	1319942.18			
2770	455865.73	1319933.89			
2771	455865.63	1319931.02			
2772	455870.67	1319930.84			
2773	455870.53	1319926.84			
2774	455865.48	1319927.02			
2775	455865.08	1319915.72			
2776	455870.44	1319915.52			
2777	455870.29	1319911.52			
2778	455864.93	1319911.72			
2779	455863.98	1319885.11			
2780	455863.84	1319871.91			
2781	455865.95	1319871.92			
2782	455865.98	1319867.92			
2783	455863.80	1319867.91			
2784	455863.22	1319810.43			
2785	455862.08	1319769.93			
2786	455861.41	1319764.29			
2787	455866.71	1319763.66			
2788	455866.24	1319759.68			
2789	455860.94	1319760.31			
2790	455856.92	1319726.50			
2791	455857.44	1319709.54			
2792	455857.37	1319708.70			

2793	455859.12	1319708.54			
2794	455858.77	1319704.56			
2795	455857.02	1319704.72			
2796	455855.81	1319690.82			
2797	455858.53	1319690.59			
2798	455858.18	1319686.58			
2799	455855.46	1319686.82			
2800	455854.91	1319680.53			
2801	455855.06	1319670.26			
2802	455855.04	1319669.97			
2803	455859.04	1319669.73			
2804	455858.80	1319665.73			
2805	455854.80	1319665.97			
2806	455852.97	1319635.58			
2807	455856.79	1319635.34			
2808	455856.55	1319631.37			
2809	455852.73	1319631.60			
2810	455852.43	1319626.59			
2811	455852.04	1319616.25			
2812	455856.35	1319616.09			
2813	455856.20	1319612.08			
2814	455851.89	1319612.25			
2815	455851.07	1319590.17			
2816	455856.13	1319589.98			
2817	455855.99	1319585.99			
2818	455850.92	1319586.17			
2819	455849.27	1319542.18			
2820	455855.57	1319541.94			
2821	455855.42	1319537.94			
2822	455849.12	1319538.18			
2823	455848.84	1319530.76			
2824	455855.39	1319530.52			
2825	455855.24	1319526.52			
2826	455848.69	1319526.76			
2827	455848.46	1319520.63			
2828	455847.93	1319514.84			
2829	455851.67	1319512.53			
2830	455851.28	1319507.88			
2831	455853.07	1319507.79			

2832	455852.88	1319503.81			
2833	455850.96	1319503.90			
2834	455849.15	1319481.98			
2835	455850.38	1319481.88			
2836	455850.05	1319477.88			
2837	455848.83	1319477.98			
2838	455848.19	1319470.22			
2839	455845.70	1319462.63			
2840	455846.32	1319457.73			
2841	455848.32	1319457.96			
2842	455848.78	1319454.00			
2843	455846.82	1319453.78			
2844	455846.99	1319452.42			
2845	455844.88	1319432.49			
2846	455845.99	1319432.44			
2847	455845.77	1319428.47			
2848	455844.46	1319428.52			
2849	455843.26	1319417.15			
2850	455839.30	1319406.08			
2851	455839.05	1319402.35			
2852	455843.13	1319402.07			
2853	455842.86	1319398.09			
2854	455838.78	1319398.37			
2855	455836.06	1319358.02			
2856	455832.57	1319351.69			
2857	455832.94	1319347.53			
2858	455836.60	1319347.86			
2859	455836.96	1319343.88			
2860	455836.39	1319343.83			
2861	455836.57	1319341.83			
2862	455833.48	1319341.55			
2863	455833.80	1319338.10			
2864	455831.77	1319325.90			
2865	455833.68	1319325.58			
2866	455833.03	1319321.64			
2867	455831.11	1319321.96			
2868	455826.89	1319296.61			
2869	455827.11	1319290.11			
2870	455823.12	1319289.98			

2871	455822.89	1319296.88			
2872	455829.77	1319338.25			
2873	455828.91	1319347.73			
2874	455820.85	1319297.18			
2875	455819.69	1319289.99			
2876	455824.03	1319289.29			
2877	455823.39	1319285.33			
2878	455819.05	1319286.03			
2879	455816.60	1319270.85			
2880	455815.25	1319266.98			
2881	455821.12	1319264.65			
2882	455819.65	1319260.94			
2883	455817.19	1319261.91			
2884	455820.97	1319237.81			
2885	455826.00	1319238.47			
2886	455826.52	1319234.50			
2887	455821.59	1319233.84			
2888	455821.69	1319233.20			
2889	455821.44	1319215.35			
2890	455824.56	1319214.81			
2891	455823.89	1319210.87			
2892	455817.01	1319212.05			
2893	455814.32	1319196.27			
2894	455821.75	1319195.00			
2895	455815.84	1319124.54			
2896	455814.51	1319102.97			
2897	455814.59	1319102.97			
2898	455814.34	1319098.97			
2899	455814.26	1319098.97			
2900	455813.92	1319093.42			
2901	455809.93	1319093.66			
2902	455811.85	1319124.83			
2903	455817.45	1319191.68			
2904	455809.70	1319193.00			
2905	455813.85	1319217.33			
2906	455817.47	1319217.35			
2907	455817.68	1319232.92			
2908	455813.80	1319257.68			
2909	455812.62	1319257.51			

2910	455808.82	1319220.29			
2911	455806.20	1319204.80			
2912	455797.66	1319122.70			
2913	455794.72	1319118.08			
2914	455794.54	1319107.09			
2915	455801.43	1319085.42			
2916	455805.71	1319078.28			
2917	455808.75	1319070.71			
2918	455828.51	1319078.65			
2919	455829.78	1319078.40			
2920	455831.00	1319078.89			
2921	455837.48	1319077.65			
2922	455842.98	1319073.09			
2923	455881.52	1319071.38			
2924	455883.96	1319081.91			
2925	455884.35	1319085.61			
2926	455882.92	1319085.76			
2927	455883.33	1319089.74			
2928	455884.77	1319089.59			
2929	455887.67	1319116.85			
2930	455886.15	1319117.01			
2931	455886.57	1319120.99			
2932	455888.09	1319120.83			
2933	455891.21	1319150.24			
2934	455889.18	1319150.45			
2935	455889.60	1319154.43			
2936	455891.63	1319154.21			
2937	455892.10	1319158.61			
2938	455892.93	1319158.54			
2939	455894.57	1319163.69			
2940	455900.20	1319212.13			
2941	455902.57	1319245.36			
2942	455884.80	1319245.36			
2943	455885.05	1319267.56			
2944	455906.05	1319267.56			
2945	455905.99	1319262.26			
2946	455907.18	1319262.17			
2947	455909.54	1319296.09			
2948	455900.57	1319296.71			

2949	455900.61	1319297.32			
2950	455899.90	1319297.37			
2951	455900.18	1319301.35			
2952	455900.89	1319301.30			
2953	455902.44	1319323.60			
2954	455902.51	1319326.52			
2955	455902.39	1319326.53			
2956	455902.55	1319328.23			
2957	455902.73	1319335.55			
2958	455906.72	1319335.45			
2959	455906.43	1319323.41			
2960	455904.83	1319300.42			
2961	455909.81	1319300.07			
2962	455913.98	1319359.88			
2963	455914.50	1319385.09			
2964	455918.20	1319398.09			
2965	455919.77	1319440.30			
2966	455910.04	1319441.00			
2967	455910.32	1319444.98			
2968	455920.24	1319444.27			
2969	455921.28	1319447.78			
2970	455923.77	1319495.50			
2971	455926.65	1319533.03			
2972	455916.30	1319533.82			
2973	455916.60	1319537.80			
2974	455926.96	1319537.01			
2975	455934.29	1319632.84			
2976	455922.61	1319633.69			
2977	455922.90	1319637.67			
2978	455934.58	1319636.82			
2979	455937.67	1319679.55			
2980	455939.05	1319715.79			
2981	455943.06	1319715.64			
2982	455942.47	1319700.15			
2983	455943.54	1319700.11			
2984	455943.39	1319696.11			
2985	455942.32	1319696.15			
2986	455941.68	1319679.33			
2987	455939.37	1319647.49			

2988	455939.95	1319647.46			
2989	455939.74	1319643.46			
2990	455939.08	1319643.49			
2991	455937.52	1319622.22			
2992	455938.23	1319622.18			
2993	455938.02	1319618.18			
2994	455937.21	1319618.22			
2995	455930.30	1319528.16			
2996	455939.20	1319527.47			
2997	455974.15	1319527.24			
2998	455984.16	1319526.96			
2999	455984.05	1319522.97			
3000	455974.08	1319523.25			
3001	455970.87	1319523.27			
3002	455970.69	1319519.58			
3003	455966.69	1319519.77			
3004	455966.86	1319523.30			
3005	455939.03	1319523.48			
3006	455929.99	1319524.17			
3007	455929.64	1319519.55			
3008	455929.98	1319519.53			
3009	455929.86	1319515.53			
3010	455929.33	1319515.56			
3011	455927.77	1319495.24			
3012	455927.56	1319491.12			
3013	455928.14	1319491.09			
3014	455927.94	1319487.09			
3015	455927.35	1319487.12			
3016	455925.91	1319459.50			
3017	455926.11	1319459.49			
3018	455925.91	1319455.51			
3019	455925.70	1319455.52			
3020	455925.26	1319447.09			
3021	455923.86	1319442.41			
3022	455923.56	1319434.11			
3023	455924.35	1319434.08			
3024	455924.20	1319430.08			
3025	455923.41	1319430.11			
3026	455922.46	1319404.73			

3027	455925.15	1319404.67			
3028	455925.07	1319400.67			
3029	455922.31	1319400.73			
3030	455922.19	1319397.45			
3031	455918.50	1319384.49			
3032	455918.42	1319380.54			
3033	455920.77	1319380.49			
3034	455920.68	1319376.49			
3035	455918.34	1319376.54			
3036	455917.99	1319359.70			
3037	455917.25	1319349.18			
3038	455921.39	1319348.89			
3039	455939.42	1319344.94			
3040	455958.42	1319342.41			
3041	455967.87	1319341.65			
3042	455967.98	1319342.97			
3043	455971.96	1319342.65			
3044	455971.85	1319341.33			
3045	455978.60	1319340.78			
3046	455978.44	1319338.78			
3047	455979.08	1319338.73			
3048	455978.66	1319333.55			
3049	455974.68	1319333.87			
3050	455974.94	1319337.05			
3051	455958.04	1319338.42			
3052	455957.99	1319338.42			
3053	455938.72	1319340.98			
3054	455920.81	1319344.91			
3055	455916.97	1319345.18			
3056	455914.19	1319305.22			
3057	455915.24	1319305.14			
3058	455914.96	1319301.16			
3059	455913.91	1319301.24			
3060	455912.06	1319274.60			
3061	455912.98	1319274.54			
3062	455912.70	1319270.54			
3063	455911.78	1319270.60			
3064	455910.30	1319249.36			
3065	455911.18	1319249.30			

3066	455910.90	1319245.30			
3067	455910.02	1319245.36			
3068	455909.77	1319241.77			
3069	455909.40	1319237.13			
3070	455910.18	1319237.06			
3071	455909.86	1319233.08			
3072	455909.08	1319233.15			
3073	455908.01	1319219.86			
3074	455908.92	1319219.79			
3075	455908.60	1319215.79			
3076	455907.69	1319215.86			
3077	455905.72	1319191.45			
3078	455907.08	1319191.34			
3079	455906.76	1319187.36			
3080	455905.40	1319187.47			
3081	455903.80	1319167.57			
3082	455904.58	1319167.51			
3083	455904.26	1319163.53			
3084	455903.48	1319163.59			
3085	455902.73	1319154.22			
3086	455902.14	1319148.72			
3087	455905.04	1319148.41			
3088	455961.81	1319145.77			
3089	455961.83	1319146.27			
3090	455965.83	1319146.08			
3091	455965.81	1319145.59			
3092	455979.59	1319144.94			
3093	456026.62	1319143.45			
2463	456027.34	1319143.44			
3094	455947.51	1319831.73			
3095	455946.19	1319841.60			
3096	455948.92	1319884.55			
3097	455949.02	1319903.93			
3098	455950.53	1319938.70			
3099	455945.01	1319938.65			
3100	455941.06	1319840.91			
3101	455943.85	1319840.77			
3094	455947.51	1319831.73			

3102	455950.93	1319948.00			
3103	455953.29	1320002.33			
3104	455953.31	1320009.29			
3105	455947.82	1320009.31			
3106	455947.62	1319957.85			
3102	455950.93	1319948.00			
3769	455841.84	1319536.15			
3770	455842.13	1319539.29			
3771	455840.42	1319539.44			
3772	455840.78	1319543.44			
3773	455842.50	1319543.29			
3774	455842.68	1319545.33			
3775	455840.68	1319545.52			
3776	455841.05	1319549.50			
3777	455843.05	1319549.31			
3778	455843.91	1319558.79			
3779	455841.63	1319559.05			
3780	455842.17	1319573.32			
3781	455838.02	1319573.48			
3782	455838.17	1319577.48			
3783	455842.33	1319577.32			
3784	455842.89	1319592.22			
3785	455842.18	1319592.25			
3786	455842.33	1319596.23			
3787	455843.05	1319596.20			
3788	455844.06	1319622.74			
3789	455844.28	1319624.73			
3790	455843.98	1319624.76			
3791	455844.43	1319628.74			
3792	455844.73	1319628.71			
3793	455846.09	1319640.65			
3794	455846.80	1319653.09			
3795	455846.31	1319653.11			
3796	455846.54	1319657.10			
3797	455847.03	1319657.07			
3798	455847.23	1319660.66			
3799	455850.47	1319660.47			

3800	455851.06	1319670.35			
3801	455851.02	1319673.53			
3802	455848.37	1319673.49			
3803	455848.50	1319677.50			
3804	455850.96	1319677.53			
3805	455850.95	1319678.07			
3806	455848.78	1319678.18			
3807	455849.08	1319682.17			
3808	455851.03	1319682.08			
3809	455851.25	1319684.54			
3810	455850.73	1319684.59			
3811	455851.12	1319688.57			
3812	455851.59	1319688.52			
3813	455852.56	1319699.61			
3814	455849.42	1319699.82			
3815	455849.69	1319703.80			
3816	455852.91	1319703.58			
3817	455853.44	1319709.65			
3818	455852.92	1319726.67			
3819	455856.15	1319753.84			
3820	455855.63	1319753.91			
3821	455856.13	1319757.87			
3822	455856.62	1319757.80			
3823	455856.82	1319759.56			
3824	455856.31	1319759.62			
3825	455856.82	1319763.60			
3826	455857.30	1319763.54			
3827	455858.09	1319770.26			
3828	455856.36	1319770.33			
3829	455856.53	1319774.33			
3830	455858.21	1319774.26			
3831	455859.22	1319810.50			
3832	455859.98	1319885.21			
3833	455860.29	1319893.72			
3834	455858.57	1319893.78			
3835	455858.72	1319897.78			
3836	455860.43	1319897.72			
3837	455861.32	1319922.51			
3838	455857.75	1319922.50			

3839	455857.74	1319926.50			
3840	455861.47	1319926.51			
3841	455861.74	1319933.97			
3842	455861.74	1319942.28			
3843	455861.85	1319944.28			
3844	455860.77	1319944.28			
3845	455860.74	1319948.28			
3846	455862.06	1319948.29			
3847	455862.29	1319952.73			
3848	455862.18	1319955.98			
3849	455860.69	1319955.97			
3850	455860.68	1319959.97			
3851	455862.04	1319959.98			
3852	455861.77	1319968.27			
3853	455861.79	1319995.44			
3854	455855.67	1319995.49			
3855	455830.76	1319988.21			
3856	455829.36	1319979.92			
3857	455828.92	1319979.71			
3858	455824.96	1319979.15			
3859	455824.94	1319979.30			
3860	455809.63	1319977.14			
3861	455792.58	1319968.36			
3862	455781.97	1319961.68			
3863	455781.89	1319957.38			
3866	455781.40	1319932.90			
3867	455781.05	1319914.99			
3868	455781.34	1319914.98			
3869	455781.25	1319910.98			
3870	455780.97	1319910.99			
3871	455780.67	1319895.89			
3872	455775.74	1319895.93			
3873	455774.89	1319894.91			
3874	455775.21	1319894.64			
3875	455792.43	1319892.29			
3876	455792.38	1319891.98			
3877	455803.30	1319890.30			
3878	455804.60	1319889.83			
3879	455804.64	1319890.09			

3880	455808.59	1319889.52			
3881	455808.51	1319888.92			
3882	455815.71	1319888.21			
3883	455817.93	1319887.98			
3884	455817.95	1319888.18			
3885	455818.24	1319888.15			
3888	455818.39	1319889.11			
3889	455828.45	1319888.24			
3890	455829.39	1319888.17			
3891	455829.24	1319886.14			
3892	455830.27	1319886.03			
3893	455829.95	1319883.11			
3894	455825.97	1319883.56			
3895	455826.07	1319884.44			
3896	455821.58	1319884.83			
3897	455821.44	1319883.62			
3898	455817.31	1319884.04			
3899	455817.13	1319882.33			
3900	455813.15	1319882.73			
3901	455813.33	1319884.43			
3902	455806.06	1319885.16			
3903	455805.37	1319885.23			
3904	455803.93	1319885.81			
3905	455803.72	1319885.07			
3906	455799.88	1319886.16			
3907	455800.18	1319887.23			
3908	455794.40	1319888.02			
3909	455794.39	1319887.94			
3910	455790.41	1319888.39			
3911	455790.43	1319888.56			
3912	455773.53	1319890.85			
3913	455772.33	1319891.85			
3914	455768.54	1319887.31			
3915	455768.54	1319887.26			
3916	455774.81	1319887.27			
3917	455782.56	1319886.45			
3918	455782.14	1319882.47			
3919	455774.60	1319883.27			
3920	455768.54	1319883.26			

3921	455768.55	1319875.46			
3922	455770.11	1319868.58			
3923	455779.49	1319870.70			
3924	455780.37	1319866.80			
3925	455770.77	1319864.63			
3926	455770.71	1319863.50			
3927	455779.58	1319862.89			
3928	455779.31	1319858.89			
3929	455770.50	1319859.49			
3930	455770.42	1319857.90			
3931	455769.13	1319828.90			
3932	455767.60	1319810.77			
3933	455771.71	1319810.16			
3934	455771.13	1319806.21			
3935	455767.07	1319806.81			
3936	455764.91	1319792.18			
3937	455765.06	1319787.83			
3938	455768.06	1319787.94			
3939	455768.20	1319783.94			
3940	455765.14	1319783.83			
3941	455761.70	1319772.35			
3942	455759.38	1319758.05			
3943	455763.72	1319757.35			
3944	455762.88	1319753.42			
3945	455758.73	1319754.09			
3946	455758.29	1319751.34			
3947	455762.18	1319750.70			
3948	455761.47	1319746.78			
3949	455757.65	1319747.40			
3950	455756.18	1319738.39			
3951	455756.00	1319737.46			
3952	455759.71	1319736.72			
3953	455758.93	1319732.80			
3954	455755.22	1319733.53			
3955	455751.33	1319713.90			
3956	455751.08	1319712.05			
3957	455755.44	1319711.47			
3958	455754.91	1319707.51			
3959	455750.56	1319708.09			

3960	455748.95	1319696.01			
3961	455752.36	1319695.56			
3962	455751.84	1319691.58			
3963	455748.42	1319692.03			
3964	455746.92	1319680.70			
3965	455750.82	1319680.08			
3966	455750.66	1319679.08			
3967	455750.85	1319679.05			
3968	455750.22	1319675.11			
3969	455750.03	1319675.14			
3970	455749.48	1319671.71			
3971	455749.63	1319671.68			
3972	455749.00	1319667.74			
3973	455748.84	1319667.77			
3974	455747.81	1319661.33			
3975	455747.96	1319661.30			
3976	455747.33	1319657.36			
3977	455747.18	1319657.39			
3978	455747.01	1319656.38			
3979	455743.64	1319656.92			
3980	455743.12	1319653.80			
3981	455762.98	1319648.42			
3982	455761.93	1319644.56			
3983	455742.46	1319649.83			
3984	455741.62	1319644.84			
3985	455744.34	1319644.05			
3986	455743.21	1319640.21			
3987	455740.60	1319640.98			
3988	455737.03	1319628.74			
3989	455741.07	1319627.92			
3990	455740.27	1319624.00			
3991	455736.40	1319624.78			
3992	455735.77	1319620.67			
3993	455739.53	1319619.90			
3994	455738.74	1319615.99			
3995	455735.16	1319616.71			
3996	455732.00	1319596.11			
3997	455731.90	1319595.57			
3998	455735.30	1319594.96			

3999	455734.60	1319591.02			
4000	455731.19	1319591.63			
4001	455728.47	1319576.58			
4002	455733.00	1319575.77			
4003	455732.30	1319571.83			
4004	455727.76	1319572.65			
4005	455727.14	1319569.18			
4006	455731.64	1319568.37			
4007	455730.94	1319564.43			
4008	455726.43	1319565.24			
4009	455725.28	1319558.86			
4010	455730.15	1319557.98			
4011	455729.43	1319554.04			
4012	455724.57	1319554.92			
4013	455723.51	1319549.04			
4014	455734.51	1319547.04			
4015	455774.74	1319542.82			
4016	455775.00	1319544.71			
4017	455778.96	1319544.16			
4018	455778.71	1319542.40			
4019	455813.98	1319538.70			
3769	455841.84	1319536.15			
4020	455811.42	1319270.27			
4021	455812.02	1319272.00			
4022	455812.37	1319274.17			
4023	455808.30	1319274.91			
4024	455809.01	1319278.85			
4025	455813.00	1319278.12			
4026	455816.44	1319299.60			
4027	455815.01	1319299.84			
4028	455815.67	1319303.78			
4029	455817.07	1319303.54			
4030	455818.05	1319309.63			
4031	455816.31	1319309.92			
4032	455816.97	1319313.88			
4033	455818.68	1319313.60			
4034	455820.65	1319325.86			
4035	455818.74	1319326.16			

4036	455819.34	1319330.10			
4037	455821.28	1319329.80			
4038	455822.27	1319335.99			
4039	455820.04	1319336.34			
4040	455820.66	1319340.30			
4041	455822.90	1319339.95			
4042	455823.69	1319344.86			
4043	455821.28	1319345.23			
4044	455821.88	1319349.17			
4045	455824.32	1319348.79			
4046	455825.11	1319353.72			
4047	455826.21	1319365.68			
4048	455820.92	1319366.16			
4049	455821.29	1319370.14			
4050	455826.57	1319369.65			
4051	455827.69	1319381.79			
4052	455823.44	1319382.17			
4053	455823.80	1319386.15			
4054	455828.10	1319385.76			
4055	455829.01	1319394.72			
4056	455830.55	1319406.28			
4057	455825.65	1319406.93			
4058	455826.18	1319410.89			
4059	455831.08	1319410.24			
4060	455832.58	1319421.52			
4061	455827.55	1319422.18			
4062	455801.38	1319427.53			
4063	455802.35	1319432.47			
4064	455806.27	1319431.68			
4065	455806.06	1319430.65			
4066	455828.21	1319426.12			
4067	455833.10	1319425.47			
4068	455834.87	1319438.77			
4069	455831.56	1319439.21			
4070	455832.09	1319443.17			
4071	455835.40	1319442.73			
4072	455836.59	1319451.69			
4073	455837.06	1319458.23			
4074	455829.05	1319458.81			

4075	455829.34	1319462.79			
4076	455837.34	1319462.21			
4077	455837.69	1319467.06			
4078	455831.99	1319467.47			
4079	455832.27	1319471.45			
4080	455837.98	1319471.04			
4081	455839.71	1319495.18			
4082	455839.69	1319495.13			
4083	455838.23	1319496.56			
4084	455838.51	1319499.61			
4085	455835.60	1319499.87			
4086	455830.65	1319500.06			
4087	455830.04	1319484.49			
4088	455807.85	1319485.61			
4089	455808.09	1319491.72			
4090	455802.27	1319487.21			
4091	455802.16	1319486.11			
4092	455798.18	1319486.52			
4093	455798.47	1319489.32			
4094	455808.29	1319496.94			
4095	455808.67	1319506.61			
4096	455818.27	1319506.13			
4097	455818.32	1319507.29			
4098	455822.32	1319507.13			
4099	455822.27	1319505.92			
4100	455830.86	1319505.49			
4101	455830.83	1319504.76			
4102	455835.90	1319504.56			
4103	455838.93	1319504.28			
4104	455841.48	1319532.17			
4105	455813.59	1319534.72			
4106	455733.94	1319543.08			
4107	455722.80	1319545.11			
4108	455722.09	1319541.22			
4109	455726.95	1319540.33			
4110	455726.24	1319536.41			
4111	455721.39	1319537.30			
4112	455718.12	1319519.19			
4113	455723.24	1319518.26			

4114	455722.52	1319514.32			
4115	455717.41	1319515.25			
4116	455717.40	1319515.17			
4117	455717.73	1319511.70			
4118	455716.17	1319502.37			
4119	455720.37	1319501.67			
4120	455727.78	1319500.73			
4121	455727.78	1319500.77			
4122	455731.74	1319500.24			
4123	455731.74	1319500.23			
4124	455744.98	1319498.55			
4125	455762.61	1319495.51			
4126	455770.77	1319493.68			
4127	455770.97	1319494.55			
4128	455774.87	1319493.65			
4129	455774.84	1319493.53			
4130	455777.62	1319492.84			
4131	455777.47	1319492.18			
4132	455777.97	1319492.07			
4133	455776.22	1319484.25			
4134	455772.30	1319485.13			
4135	455773.17	1319489.03			
4136	455771.84	1319489.33			
4137	455761.83	1319491.57			
4138	455744.38	1319494.57			
4139	455729.24	1319496.49			
4140	455719.79	1319497.69			
4141	455715.50	1319498.41			
4142	455714.65	1319493.32			
4143	455717.76	1319492.80			
4144	455717.09	1319488.86			
4145	455713.98	1319489.38			
4146	455712.19	1319478.69			
4147	455715.29	1319478.17			
4148	455714.62	1319474.23			
4149	455711.53	1319474.75			
4150	455710.15	1319466.58			
4151	455714.18	1319465.90			
4152	455713.58	1319461.95			

4153	455709.49	1319462.64			
4154	455706.78	1319446.52			
4155	455709.56	1319446.05			
4156	455708.89	1319442.09			
4157	455706.12	1319442.56			
4158	455705.58	1319439.35			
4159	455702.80	1319439.20			
4160	455702.51	1319437.37			
4161	455707.94	1319436.52			
4162	455707.33	1319432.55			
4163	455701.89	1319433.41			
4164	455699.68	1319419.28			
4165	455711.34	1319417.46			
4166	455710.73	1319413.50			
4167	455699.06	1319415.32			
4168	455697.49	1319405.25			
4169	455704.05	1319404.23			
4170	455708.91	1319401.76			
4171	455753.57	1319387.91			
4172	455753.72	1319388.40			
4173	455757.54	1319387.21			
4174	455757.39	1319386.73			
4175	455764.82	1319384.42			
4176	455762.41	1319376.45			
4177	455758.59	1319377.63			
4178	455759.87	1319381.76			
4179	455749.86	1319384.86			
4180	455748.42	1319380.01			
4181	455744.55	1319381.05			
4182	455746.03	1319386.05			
4183	455707.40	1319398.04			
4184	455702.81	1319400.36			
4185	455696.87	1319401.29			
4186	455693.95	1319382.68			
4187	455695.86	1319382.36			
4188	455695.14	1319378.43			
4189	455693.34	1319378.73			
4190	455692.53	1319373.60			
4191	455690.71	1319362.85			

4192	455692.79	1319362.51			
4193	455692.23	1319358.55			
4194	455690.05	1319358.91			
4195	455688.75	1319351.25			
4196	455691.24	1319350.63			
4197	455691.20	1319350.33			
4198	455691.62	1319350.27			
4199	455690.00	1319340.58			
4200	455693.06	1319340.07			
4201	455692.41	1319336.13			
4202	455689.34	1319336.64			
4203	455686.76	1319321.14			
4204	455686.61	1319319.74			
4205	455696.03	1319318.71			
4206	455707.90	1319316.75			
4207	455719.12	1319315.18			
4208	455732.12	1319312.61			
4209	455735.15	1319312.33			
4210	455735.17	1319312.54			
4211	455739.15	1319312.30			
4212	455739.13	1319311.96			
4213	455742.97	1319311.60			
4214	455742.60	1319307.61			
4215	455731.54	1319308.64			
4216	455718.45	1319311.23			
4217	455707.29	1319312.79			
4218	455695.48	1319314.74			
4219	455686.17	1319315.76			
4220	455685.31	1319307.86			
4221	455687.85	1319307.59			
4222	455687.41	1319303.61			
4223	455684.87	1319303.88			
4224	455683.35	1319290.02			
4225	455682.98	1319289.28			
4226	455692.54	1319284.46			
4227	455721.97	1319280.62			
4228	455734.19	1319278.79			
4229	455734.43	1319280.43			
4230	455738.39	1319279.85			

4231	455738.15	1319278.19			
4232	455744.24	1319277.28			
4233	455744.56	1319279.10			
4234	455748.50	1319278.41			
4235	455748.20	1319276.69			
4236	455751.62	1319276.17			
4237	455804.67	1319270.19			
4238	455806.36	1319269.19			
4239	455808.26	1319271.36			
4020	455811.42	1319270.27			
4240	455829.28	1319355.47			
4241	455831.44	1319359.39			
4242	455834.63	1319406.63			
4243	455832.98	1319394.25			
4244	455831.68	1319381.56			
4240	455829.28	1319355.47			
4245	455834.70	1319407.18			
4246	455838.65	1319418.22			
4247	455842.25	1319452.39			
4248	455841.23	1319460.57			
4249	455840.56	1319451.28			
4245	455834.70	1319407.18			
4250	455841.55	1319465.06			
4251	455843.65	1319494.17			
4252	455844.50	1319496.03			
4253	455842.38	1319498.09			
4254	455842.49	1319499.27			
4255	455845.81	1319498.99			
4256	455843.55	1319471.17			
4250	455841.55	1319465.06			
4257	455846.87	1319502.91			
4258	455842.87	1319503.26			
4259	455843.73	1319512.73			
4260	455847.48	1319510.42			
4257	455846.87	1319502.91			

4261	455832.01	1318839.10			
4262	455832.97	1318847.04			
4263	455831.37	1318847.24			
4264	455831.86	1318851.20			
4265	455833.46	1318851.00			
4266	455836.69	1318877.53			
4267	455835.55	1318877.67			
4268	455836.04	1318881.65			
4269	455837.18	1318881.51			
4270	455837.63	1318885.23			
4271	455843.20	1318884.50			
4272	455844.86	1318893.73			
4273	455837.40	1318895.00			
4274	455838.07	1318898.96			
4275	455845.57	1318897.69			
4276	455847.24	1318906.98			
4277	455847.00	1318910.22			
4278	455839.00	1318909.77			
4279	455838.77	1318913.74			
4280	455846.70	1318914.19			
4281	455846.62	1318915.24			
4282	455851.11	1318943.15			
4283	455844.10	1318944.20			
4284	455844.69	1318948.16			
4285	455851.75	1318947.10			
4286	455855.88	1318972.74			
4287	455848.35	1318973.95			
4288	455848.99	1318977.91			
4289	455856.51	1318976.70			
4290	455857.08	1318980.22			
4291	455857.73	1318994.91			
4292	455851.11	1318995.20			
4293	455851.29	1318999.20			
4294	455857.90	1318998.91			
4295	455858.15	1319004.58			
4296	455852.19	1319004.84			
4297	455852.36	1319008.84			
4298	455858.33	1319008.58			

4299	455858.49	1319012.23			
4300	455852.87	1319012.48			
4301	455853.04	1319016.46			
4302	455858.67	1319016.21			
4303	455858.96	1319022.87			
4304	455859.02	1319023.27			
4305	455853.96	1319024.05			
4306	455854.57	1319027.99			
4307	455859.63	1319027.21			
4308	455860.11	1319030.40			
4309	455854.83	1319030.61			
4310	455854.99	1319034.61			
4311	455864.49	1319034.24			
4312	455864.43	1319031.23			
4313	455869.03	1319030.51			
4314	455869.32	1319032.33			
4315	455879.44	1319051.17			
4316	455884.95	1319050.59			
4317	455885.77	1319058.55			
4318	455887.41	1319076.01			
4319	455885.21	1319066.52			
4320	455841.19	1319068.47			
4321	455835.45	1319073.23			
4322	455830.17	1319074.25			
4323	455806.71	1319064.81			
4324	455811.12	1319053.86			
4325	455807.40	1319052.36			
4326	455802.99	1319063.32			
4327	455796.23	1319060.60			
4328	455787.09	1319057.91			
4329	455789.03	1319051.29			
4330	455785.19	1319050.16			
4331	455783.25	1319056.79			
4332	455774.19	1319054.13			
4333	455775.40	1319050.02			
4334	455771.56	1319048.90			
4335	455770.35	1319053.01			
4336	455766.77	1319051.96			
4337	455768.32	1319046.70			

4338	455768.67	1319016.20			
4339	455769.45	1319007.22			
4340	455769.42	1318984.43			
4341	455770.95	1318984.43			
4342	455770.97	1318980.43			
4343	455769.42	1318980.43			
4344	455769.41	1318974.22			
4345	455766.43	1318960.37			
4346	455771.63	1318959.25			
4347	455770.78	1318955.33			
4348	455765.59	1318956.44			
4349	455759.12	1318926.35			
4350	455759.45	1318916.07			
4351	455757.60	1318906.80			
4352	455759.67	1318906.38			
4353	455758.89	1318902.46			
4354	455756.82	1318902.88			
4355	455756.41	1318900.83			
4356	455759.69	1318900.12			
4357	455758.30	1318893.99			
4358	455754.39	1318894.88			
4359	455754.89	1318897.06			
4360	455753.64	1318897.33			
4361	455753.70	1318897.61			
4362	455751.77	1318897.99			
4363	455752.11	1318899.68			
4364	455753.29	1318905.62			
4365	455755.43	1318916.40			
4366	455755.11	1318926.71			
4367	455761.20	1318955.06			
4368	455760.86	1318955.14			
4369	455761.70	1318959.04			
4370	455762.04	1318958.96			
4371	455765.41	1318974.65			
4372	455765.42	1318984.18			
4373	455765.22	1318984.18			
4374	455765.25	1318988.18			
4375	455765.43	1318988.18			
4376	455765.45	1319007.05			

4377	455764.67	1319016.00			
4378	455764.32	1319046.10			
4379	455762.93	1319050.83			
4380	455758.85	1319049.63			
4381	455760.31	1319044.66			
4382	455756.47	1319043.53			
4383	455755.01	1319048.51			
4384	455753.42	1319048.04			
4385	455726.49	1319043.43			
4386	455723.55	1319041.17			
4387	455719.36	1319040.50			
4388	455719.73	1319037.99			
4389	455715.77	1319037.40			
4390	455715.17	1319041.36			
4391	455706.14	1319041.09			
4392	455692.46	1319036.44			
4393	455679.24	1319027.82			
4394	455682.29	1319022.94			
4395	455659.08	1319007.10			
4396	455672.27	1318987.14			
4397	455672.70	1318982.84			
4398	455676.54	1318975.28			
4399	455678.83	1318976.44			
4400	455680.65	1318972.87			
4401	455678.35	1318971.70			
4402	455683.22	1318962.10			
4403	455696.86	1318939.24			
4404	455699.28	1318940.69			
4405	455701.32	1318937.26			
4406	455698.91	1318935.82			
4407	455719.23	1318901.76			
4408	455721.78	1318903.22			
4409	455723.76	1318899.74			
4410	455721.28	1318898.32			
4411	455722.72	1318895.91			
4412	455727.21	1318898.60			
4413	455728.89	1318895.29			
4414	455729.03	1318895.03			
4415	455727.59	1318894.16			

4416	455728.85	1318892.01			
4417	455724.30	1318889.34			
4418	455723.84	1318890.12			
4419	455722.13	1318889.09			
4420	455721.98	1318889.34			
4421	455713.25	1318884.13			
4422	455724.69	1318864.50			
4423	455728.92	1318849.22			
4424	455738.36	1318834.81			
4425	455745.09	1318831.08			
4426	455752.86	1318831.28			
4427	455755.13	1318830.11			
4428	455756.83	1318833.40			
4429	455760.14	1318844.61			
4430	455783.99	1318841.03			
4431	455803.97	1318840.23			
4432	455804.17	1318843.80			
4433	455808.17	1318843.58			
4434	455807.98	1318840.07			
4261	455832.01	1318839.10			
4435	455683.32	1318377.86			
4436	455689.84	1318376.66			
4437	455698.75	1318375.25			
4438	455698.69	1318374.91			
4439	455687.58	1318376.77			
4440	455686.34	1318368.81			
4441	455681.74	1318369.84			
4435	455683.32	1318377.86			
4446	455719.34	1318892.41			
4447	455710.94	1318887.40			
4448	455708.87	1318893.01			
4449	455689.77	1318922.02			
4450	455684.29	1318928.68			
4451	455656.72	1318968.82			
4452	455638.92	1318990.42			
4453	455637.57	1318992.43			
4454	455655.20	1319004.46			

4455	455667.70	1318985.55			
4456	455668.12	1318981.50			
4457	455679.12	1318959.80			
4446	455719.34	1318892.41			
4458	455891.68	1319110.18			
4459	455895.42	1319145.41			
4460	455897.73	1319145.16			
4461	455894.99	1319119.75			
4458	455891.68	1319110.18			
4462	455898.16	1319149.14			
4463	455895.84	1319149.39			
4464	455896.35	1319154.26			
4465	455898.69	1319154.07			
4462	455898.16	1319149.14			
4466	455899.02	1319158.05			
4467	455897.00	1319158.21			
4468	455898.48	1319162.85			
4469	455901.49	1319188.78			
4466	455899.02	1319158.05			
4469	455 901.49	1 319 188.78			
Итого:			70624	70624	
<u>:3У7</u>					
931	455 749.89	1 320 031.17			
923	455 748.29	1 320 072.51			
924	455 748.35	1 320 064.22			
925	455 746.08	1 320 064.20			
926	455 746.17	1 320 055.15			
927	455 748.77	1 320 055.18			
928	455 748.98	1 320 035.17			
929	455 749.17	1 320 035.18			
930	455 749.26	1 320 031.16			
931	455 749.89	1 320 031.17			
943	455 752.36	1 320 062.86	-	-	-
944	455 752.31	1 320 069.30			
945	455 754.91	1 320 069.41			

946	455 752.56	1 320 129.50			
947	455 752.22	1 320 146.01			
948	455 749.85	1 320 146.07			
949	455 747.56	1 320 207.95			
950	455 747.91	1 320 219.31			
951	455 746.91	1 320 224.25			
915	455 746.79	1 320 219.85			
916	455 748.66	1 320 142.28			
918	455 749.45	1 320 124.52			
919	455 749.93	1 320 113.38			
943	455 752.36	1 320 062.86			
913	455 742.73	1 320 224.86			
912	455 742.85	1 320 229.57	-	-	-
911	455 742.23	1 320 227.24			
913	455 742.73	1 320 224.86			
955	455 747.06	1 320 230.01			
956	455 748.40	1 320 235.14			
957	455 748.80	1 320 247.93	-	-	-
958	455 746.36	1 320 295.30			
959	455 745.33	1 320 297.76			
960	455 745.55	1 320 310.15			
903	455 741.52	1 320 309.85			
904	455 741.30	1 320 296.98			
905	455 742.09	1 320 295.08			
908	455 743.93	1 320 295.23			
909	455 747.64	1 320 251.51			
955	455 747.06	1 320 230.01			
3395	455 806.52	1 320 311.45			
3394	455 806.53	1 320 312.07			
3397	455 802.53	1 320 312.02			
3396	455 802.52	1 320 311.49			
3395	455 806.52	1 320 311.45			
Итого:			512	512	
:ЗУ8					
311	456 003.02	1 320 389.33			
336	456 004.17	1 320 393.36			

337	455 931.30	1 320 391.47			
338	455 912.50	1 320 392.87			
339	455 907.93	1 320 392.52			
340	455 907.96	1 320 395.23			
341	455 903.96	1 320 395.27			
342	455 903.93	1 320 393.14			
343	455 887.81	1 320 393.27			
344	455 887.95	1 320 410.68			
345	455 893.35	1 320 410.69			
346	455 893.56	1 320 432.80			
347	455 888.13	1 320 432.79			
348	455 888.22	1 320 442.85			
349	455 891.94	1 320 442.85			
350	455 891.74	1 320 481.42			
351	455 889.32	1 320 481.45			
352	455 888.02	1 320 484.15			
353	455 888.06	1 320 489.52			
354	455 902.81	1 320 489.40			
355	455 902.46	1 320 455.77			
356	455 906.46	1 320 455.73			
357	455 906.81	1 320 489.36			
358	455 909.06	1 320 489.34			
359	455 909.11	1 320 496.32			
360	455 911.47	1 320 597.06			
361	455 912.91	1 320 631.74			
384	455 908.93	1 320 632.01			
385	455 907.49	1 320 597.18			
386	455 905.13	1 320 496.38			
387	455 905.10	1 320 493.36			
388	455 888.41	1 320 493.50			
389	455 889.61	1 320 496.24			
390	455 888.24	1 320 512.72			
391	455 888.29	1 320 518.64			
392	455 888.29	1 320 564.65			
393	455 891.47	1 320 564.66			
394	455 892.59	1 320 648.52			
395	455 889.03	1 320 651.77			
396	455 888.99	1 320 658.55			
397	455 890.80	1 320 671.20			

398	455 891.19	1 320 696.39			
399	455 890.80	1 320 704.21			
400	455 897.57	1 320 739.78			
401	455 897.99	1 320 749.92			
402	455 898.29	1 320 758.70			
403	455 899.63	1 320 761.85			
404	455 896.74	1 320 769.60			
405	455 898.27	1 320 779.08			
406	455 900.15	1 320 840.25			
407	455 905.21	1 320 840.26			
408	455 905.21	1 320 853.84			
409	455 900.33	1 320 854.15			
410	455 900.40	1 320 855.18			
411	455 919.36	1 320 853.97			
412	455 917.90	1 320 831.09			
413	455 920.31	1 320 830.84			
414	455 919.57	1 320 823.82			
415	455 917.25	1 320 823.99			
416	455 916.57	1 320 816.45			
417	455 916.83	1 320 789.94			
418	455 916.71	1 320 788.52			
451	455 920.72	1 320 788.35			
452	455 920.83	1 320 789.80			
453	455 920.58	1 320 816.29			
454	455 920.60	1 320 816.50			
455	455 920.00	1 320 816.51			
460	455 922.00	1 320 838.02			
461	455 922.35	1 320 837.99			
462	455 923.56	1 320 856.99			
463	455 923.91	1 320 856.97			
464	455 924.01	1 320 860.98			
465	455 923.82	1 320 861.00			
466	455 924.05	1 320 864.71			
467	455 927.29	1 320 866.89			
468	455 927.83	1 320 876.17			
469	455 924.92	1 320 878.22			
470	455 924.99	1 320 890.82			
471	455 925.96	1 320 904.21			
472	455 930.24	1 320 903.87			

473	455 931.25	1 320 916.72			
474	455 927.64	1 320 916.84			
477	455 927.88	1 320 920.98			
478	455 926.58	1 320 921.08			
479	455 927.35	1 320 930.79			
480	455 927.88	1 320 930.75			
481	455 928.20	1 320 934.73			
482	455 927.66	1 320 934.77			
483	455 928.84	1 320 949.65			
484	455 929.64	1 320 956.87			
485	455 925.68	1 320 957.31			
486	455 924.86	1 320 950.02			
487	455 922.28	1 320 917.38			
488	455 927.27	1 320 917.03			
489	455 926.57	1 320 908.16			
490	455 922.27	1 320 908.50			
491	455 921.00	1 320 890.97			
492	455 920.92	1 320 876.16			
493	455 923.72	1 320 874.19			
494	455 923.42	1 320 869.09			
495	455 920.19	1 320 866.92			
496	455 919.62	1 320 857.95			
497	455 900.65	1 320 859.16			
498	455 901.57	1 320 873.57			
499	455 906.05	1 320 880.16			
500	455 906.51	1 320 884.57			
501	455 909.30	1 320 919.57			
502	455 913.57	1 320 919.22			
503	455 917.91	1 320 968.38			
504	455 920.61	1 320 989.48			
505	455 917.59	1 321 006.38			
506	455 909.61	1 321 019.82			
507	455 909.51	1 321 024.99			
508	455 907.51	1 321 024.95			
509	455 907.50	1 321 025.46			
510	455 904.90	1 321 025.42			
511	455 904.96	1 321 021.42			
512	455 905.58	1 321 021.43			
513	455 905.63	1 321 018.69			

514	455 913.78	1 321 004.96			
515	455 916.56	1 320 989.38			
516	455 913.93	1 320 968.81			
517	455 910.37	1 320 928.56			
518	455 910.03	1 320 928.59			
519	455 909.68	1 320 924.61			
520	455 910.02	1 320 924.58			
521	455 909.93	1 320 923.54			
522	455 902.28	1 320 924.17			
523	455 856.36	1 320 924.66			
524	455 856.42	1 320 926.74			
525	455 852.42	1 320 926.85			
526	455 852.35	1 320 924.70			
527	455 823.22	1 320 924.96			
528	455 810.10	1 320 925.33			
529	455 797.46	1 320 923.83			
530	455 760.01	1 320 916.35			
531	455 751.10	1 320 913.52			
532	455 745.25	1 320 913.22			
533	455 741.75	1 320 923.70			
534	455 741.30	1 320 934.42			
535	455 750.46	1 320 934.88			
536	455 750.26	1 320 938.88			
537	455 741.13	1 320 938.42			
538	455 740.49	1 320 953.46			
539	455 736.31	1 320 992.32			
540	455 747.34	1 320 993.51			
541	455 746.91	1 320 997.49			
542	455 735.88	1 320 996.30			
543	455 735.24	1 321 002.22			
544	455 731.88	1 321 020.67			
545	455 733.47	1 321 020.86			
546	455 733.00	1 321 024.84			
547	455 731.16	1 321 024.62			
548	455 729.13	1 321 035.74			
549	455 746.73	1 321 038.95			
550	455 808.32	1 321 043.29			
551	455 808.89	1 321 037.04			
552	455 812.87	1 321 037.40			

553	455 812.12	1 321 045.60			
554	455 811.32	1 321 045.53			
555	455 811.18	1 321 047.50			
556	455 808.64	1 321 047.32			
557	455 746.23	1 321 042.92			
558	455 724.48	1 321 038.95			
559	455 731.28	1 321 001.64			
560	455 734.66	1 320 970.22			
561	455 731.31	1 320 969.78			
562	455 731.83	1 320 965.82			
563	455 735.09	1 320 966.25			
564	455 736.50	1 320 953.16			
565	455 737.42	1 320 931.51			
566	455 734.12	1 320 931.37			
567	455 734.29	1 320 927.37			
568	455 737.59	1 320 927.51			
569	455 737.78	1 320 922.97			
570	455 739.29	1 320 918.44			
571	455 735.63	1 320 917.22			
572	455 703.96	1 320 911.41			
573	455 699.81	1 320 913.45			
574	455 693.52	1 320 911.94			
575	455 692.12	1 320 917.77			
576	455 688.24	1 320 916.83			
577	455 689.64	1 320 911.01			
578	455 679.75	1 320 908.63			
579	455 678.37	1 320 905.99			
580	455 658.66	1 320 901.58			
581	455 653.83	1 320 899.81			
582	455 650.15	1 320 909.84			
583	455 641.72	1 320 923.97			
584	455 621.29	1 320 989.71			
585	455 608.69	1 321 020.89			
586	455 586.24	1 321 017.87			
587	455 521.93	1 321 002.03			
588	455 504.05	1 320 995.27			
589	455 512.60	1 320 972.69			
590	455 530.36	1 320 941.26			
591	455 537.48	1 320 926.98			

592	455 539.26	1 320 927.88			
593	455 539.93	1 320 926.53			
594	455 541.72	1 320 927.43			
595	455 539.93	1 320 931.00			
596	455 538.53	1 320 933.72			
597	455 533.88	1 320 943.13			
598	455 516.22	1 320 974.38			
599	455 516.15	1 320 974.57			
600	455 516.69	1 320 974.72			
601	455 515.63	1 320 978.58			
602	455 514.73	1 320 978.33			
603	455 509.19	1 320 992.95			
604	455 523.12	1 320 998.22			
605	455 578.70	1 321 011.93			
606	455 586.98	1 321 013.94			
607	455 606.15	1 321 016.53			
608	455 611.06	1 321 004.38			
609	455 608.48	1 321 003.34			
610	455 609.98	1 320 999.62			
611	455 612.56	1 321 000.66			
612	455 617.53	1 320 988.37			
613	455 638.06	1 320 922.33			
614	455 646.53	1 320 908.12			
615	455 650.76	1 320 896.55			
616	455 657.74	1 320 877.53			
617	455 658.71	1 320 869.41			
618	455 660.75	1 320 862.12			
619	455 694.65	1 320 741.10			
620	455 700.81	1 320 740.98			
621	455 701.88	1 320 738.11			
622	455 701.22	1 320 737.87			
623	455 714.99	1 320 700.94			
624	455 727.64	1 320 673.56			
625	455 744.91	1 320 643.76			
626	455 757.97	1 320 622.72			
627	455 820.97	1 320 522.39			
628	455 799.66	1 320 516.51			
629	455 799.64	1 320 516.60			
630	455 796.78	1 320 515.81			

631	455 790.98	1 320 516.26			
632	455 788.08	1 320 515.85			
633	455 785.14	1 320 517.50			
634	455 778.47	1 320 517.19			
635	455 765.90	1 320 514.84			
636	455 755.23	1 320 512.12			
637	455 749.58	1 320 508.32			
638	455 749.59	1 320 508.13			
639	455 744.68	1 320 506.81			
640	455 744.53	1 320 507.37			
641	455 743.97	1 320 513.03			
642	455 740.09	1 320 521.19			
643	455 740.21	1 320 521.24			
644	455 738.71	1 320 524.94			
645	455 738.37	1 320 524.80			
646	455 736.40	1 320 528.96			
647	455 725.83	1 320 551.55			
648	455 726.70	1 320 554.48			
649	455 724.49	1 320 559.25			
650	455 715.07	1 320 554.88			
651	455 713.39	1 320 558.52			
652	455 709.84	1 320 566.03			
653	455 703.70	1 320 571.56			
654	455 702.93	1 320 573.01			
655	455 713.55	1 320 578.59			
656	455 711.95	1 320 581.65			
657	455 712.11	1 320 581.73			
658	455 710.21	1 320 585.26			
659	455 709.86	1 320 585.08			
660	455 703.86	1 320 592.50			
661	455 702.55	1 320 594.83			
662	455 703.30	1 320 595.25			
663	455 701.33	1 320 598.73			
664	455 700.58	1 320 598.31			
665	455 698.91	1 320 601.26			
666	455 699.12	1 320 601.37			
667	455 697.15	1 320 604.85			
668	455 696.95	1 320 604.73			
669	455 695.94	1 320 606.43			

670	455 696.80	1 320 606.96			
671	455 694.69	1 320 610.38			
672	455 693.89	1 320 609.88			
673	455 688.98	1 320 618.12			
674	455 690.26	1 320 618.88			
675	455 688.22	1 320 622.32			
676	455 686.93	1 320 621.56			
677	455 683.68	1 320 627.02			
678	455 685.09	1 320 627.85			
679	455 683.27	1 320 630.91			
680	455 683.67	1 320 632.31			
681	455 680.60	1 320 637.47			
682	455 668.37	1 320 652.82			
683	455 671.26	1 320 655.13			
684	455 668.76	1 320 658.27			
685	455 665.98	1 320 656.05			
686	455 660.90	1 320 664.30			
687	455 661.71	1 320 666.11			
688	455 659.06	1 320 671.52			
689	455 656.99	1 320 671.76			
690	455 655.02	1 320 675.17			
691	455 654.60	1 320 674.92			
692	455 638.87	1 320 702.13			
693	455 640.16	1 320 702.57			
694	455 638.88	1 320 706.37			
695	455 637.56	1 320 705.92			
696	455 636.74	1 320 708.34			
697	455 628.15	1 320 724.12			
698	455 630.72	1 320 725.52			
699	455 628.81	1 320 729.03			
700	455 626.27	1 320 727.65			
701	455 621.75	1 320 738.76			
702	455 619.94	1 320 744.64			
703	455 622.77	1 320 745.51			
704	455 621.60	1 320 749.33			
705	455 618.76	1 320 748.46			
706	455 614.55	1 320 762.11			
707	455 612.68	1 320 767.80			
708	455 616.19	1 320 768.89			

709	455 615.00	1 320 772.72			
710	455 611.43	1 320 771.61			
711	455 605.78	1 320 788.83			
712	455 601.70	1 320 801.03			
713	455 605.93	1 320 802.45			
714	455 604.65	1 320 806.25			
715	455 600.42	1 320 804.83			
716	455 597.78	1 320 812.74			
717	455 593.80	1 320 824.43			
718	455 598.41	1 320 826.06			
719	455 597.08	1 320 829.82			
720	455 592.51	1 320 828.21			
721	455 586.15	1 320 846.90			
722	455 588.75	1 320 851.32			
723	455 583.85	1 320 869.85			
724	455 584.02	1 320 869.90			
725	455 582.98	1 320 873.78			
726	455 582.82	1 320 873.73			
727	455 579.92	1 320 884.71			
728	455 576.05	1 320 883.69			
729	455 584.45	1 320 851.90			
730	455 581.78	1 320 847.35			
731	455 593.99	1 320 811.46			
732	455 601.99	1 320 787.57			
733	455 610.74	1 320 760.90			
734	455 617.98	1 320 737.42			
735	455 622.81	1 320 725.56			
736	455 633.06	1 320 706.74			
737	455 635.11	1 320 700.65			
738	455 653.93	1 320 668.09			
739	455 656.42	1 320 667.80			
740	455 657.29	1 320 666.03			
741	455 656.39	1 320 664.00			
742	455 663.29	1 320 652.78			
743	455 677.31	1 320 635.19			
744	455 679.35	1 320 631.76			
745	455 678.33	1 320 628.20			
746	455 693.59	1 320 602.56			
747	455 700.55	1 320 590.24			

748	455 707.31	1 320 581.87			
749	455 708.15	1 320 580.27			
750	455 701.07	1 320 576.55			
751	455 697.35	1 320 583.65			
752	455 687.20	1 320 602.22			
753	455 689.42	1 320 603.68			
754	455 682.59	1 320 617.05			
755	455 674.14	1 320 629.78			
756	455 663.03	1 320 648.54			
757	455 649.93	1 320 667.35			
758	455 636.68	1 320 690.97			
759	455 634.87	1 320 689.96			
760	455 614.34	1 320 726.63			
761	455 617.07	1 320 728.15			
762	455 612.39	1 320 737.32			
763	455 588.08	1 320 818.40			
764	455 578.65	1 320 844.64			
765	455 574.16	1 320 858.36			
766	455 570.55	1 320 871.30			
767	455 565.52	1 320 884.05			
768	455 561.79	1 320 882.58			
769	455 562.69	1 320 880.28			
770	455 562.63	1 320 880.26			
771	455 564.10	1 320 876.54			
772	455 564.16	1 320 876.57			
773	455 566.74	1 320 870.03			
774	455 568.62	1 320 863.29			
775	455 568.24	1 320 863.19			
777	455 570.10	1 320 856.14			
778	455 570.62	1 320 856.29			
779	455 572.37	1 320 850.95			
780	455 571.51	1 320 850.67			
781	455 572.61	1 320 846.83			
782	455 573.61	1 320 847.15			
783	455 574.86	1 320 843.34			
784	455 582.90	1 320 820.93			
786	455 584.26	1 320 821.44			
787	455 585.93	1 320 815.25			
788	455 584.91	1 320 815.03			

789	455 586.30	1 320 810.37			
790	455 586.20	1 320 810.34			
791	455 587.23	1 320 806.48			
792	455 587.45	1 320 806.54			
793	455 594.44	1 320 783.21			
794	455 592.25	1 320 782.51			
795	455 593.49	1 320 778.68			
796	455 595.59	1 320 779.37			
797	455 601.51	1 320 759.65			
798	455 599.05	1 320 758.87			
799	455 600.26	1 320 755.05			
800	455 602.66	1 320 755.81			
801	455 608.65	1 320 735.82			
802	455 611.74	1 320 729.77			
803	455 608.88	1 320 728.17			
804	455 633.33	1 320 684.50			
805	455 635.15	1 320 685.52			
806	455 646.53	1 320 665.22			
807	455 659.65	1 320 646.37			
808	455 670.74	1 320 627.65			
809	455 679.12	1 320 615.02			
810	455 684.21	1 320 605.06			
811	455 681.90	1 320 603.55			
812	455 693.81	1 320 581.75			
813	455 700.48	1 320 569.06			
814	455 706.56	1 320 563.59			
815	455 709.76	1 320 556.82			
816	455 712.28	1 320 551.38			
817	455 712.84	1 320 550.20			
818	455 714.25	1 320 548.64			
819	455 716.44	1 320 544.04			
820	455 718.11	1 320 544.21			
821	455 725.13	1 320 526.29			
822	455 724.15	1 320 525.91			
823	455 725.61	1 320 522.18			
824	455 726.59	1 320 522.57			
825	455 727.68	1 320 519.80			
826	455 730.15	1 320 512.13			
827	455 728.37	1 320 511.29			

828	455 734.97	1 320 490.68			
829	455 735.39	1 320 488.57			
830	455 737.26	1 320 488.75			
833	455 739.37	1 320 465.04			
834	455 737.65	1 320 464.86			
835	455 737.66	1 320 464.71			
836	455 736.35	1 320 463.89			
837	455 736.41	1 320 462.90			
838	455 720.22	1 320 461.62			
839	455 716.50	1 320 460.40			
840	455 711.31	1 320 461.46			
841	455 689.91	1 320 460.73			
842	455 689.63	1 320 468.81			
843	455 685.64	1 320 468.59			
844	455 685.98	1 320 458.59			
845	455 686.98	1 320 458.62			
846	455 687.05	1 320 456.62			
847	455 698.13	1 320 457.00			
848	455 698.15	1 320 456.59			
849	455 702.15	1 320 456.73			
850	455 702.13	1 320 457.14			
851	455 710.97	1 320 457.44			
852	455 716.74	1 320 456.27			
853	455 721.01	1 320 457.66			
854	455 736.66	1 320 458.91			
855	455 736.67	1 320 458.69			
856	455 738.23	1 320 457.99			
857	455 738.14	1 320 457.28			
858	455 738.89	1 320 457.29			
861	455 739.68	1 320 441.01			
862	455 739.83	1 320 436.27			
863	455 740.09	1 320 434.90			
864	455 740.42	1 320 427.13			
865	455 740.25	1 320 414.13			
866	455 740.26	1 320 414.08			
867	455 739.90	1 320 414.07			
868	455 739.95	1 320 410.07			
869	455 740.40	1 320 410.08			
870	455 741.14	1 320 390.09			

871	455 740.71	1 320 390.07			
872	455 740.86	1 320 386.10			
873	455 741.47	1 320 386.12			
874	455 742.07	1 320 384.02			
875	455 742.06	1 320 382.44			
876	455 740.92	1 320 380.83			
877	455 740.89	1 320 380.53			
878	455 741.02	1 320 375.33			
879	455 740.68	1 320 375.33			
880	455 740.68	1 320 371.33			
881	455 741.12	1 320 371.33			
882	455 741.32	1 320 363.27			
883	455 740.90	1 320 359.92			
884	455 740.91	1 320 357.35			
885	455 737.74	1 320 357.35			
886	455 737.74	1 320 353.35			
887	455 740.93	1 320 353.35			
888	455 740.97	1 320 341.32			
889	455 738.79	1 320 341.36			
890	455 738.72	1 320 337.38			
891	455 740.98	1 320 337.33			
892	455 741.00	1 320 333.06			
893	455 738.66	1 320 333.11			
894	455 738.59	1 320 329.11			
895	455 741.01	1 320 329.06			
896	455 741.04	1 320 322.21			
897	455 738.68	1 320 322.25			
898	455 738.60	1 320 318.25			
899	455 741.67	1 320 318.20			
900	455 741.63	1 320 315.71			
963	455 745.65	1 320 316.03			
964	455 745.75	1 320 321.35			
965	455 745.61	1 320 359.61			
966	455 745.93	1 320 362.19			
967	455 755.17	1 320 362.29			
968	455 755.22	1 320 357.24			
969	455 756.33	1 320 339.42			
970	455 758.95	1 320 336.99			
971	455 759.65	1 320 320.31			

972	455 762.56	1 320 318.70			
973	455 762.58	1 320 317.38			
974	455 765.64	1 320 317.62			
3405	455 766.57	1 320 317.63			
3404	455 766.57	1 320 318.20			
3403	455 798.04	1 320 318.60			
3402	455 799.93	1 320 318.01			
3401	455 802.59	1 320 317.99			
3400	455 802.59	1 320 317.78			
3391	455 806.59	1 320 317.80			
3390	455 806.59	1 320 317.96			
3389	455 818.12	1 320 317.87			
3388	455 818.15	1 320 321.85			
3387	455 812.55	1 320 321.89			
3386	455 812.57	1 320 324.80			
3385	455 813.97	1 320 337.06			
3384	455 815.16	1 320 336.90			
3383	455 815.68	1 320 340.86			
3382	455 814.42	1 320 341.03			
3381	455 814.71	1 320 343.57			
3380	455 810.73	1 320 344.02			
3379	455 808.57	1 320 325.04			
3378	455 808.54	1 320 321.92			
3377	455 800.55	1 320 321.99			
3376	455 798.62	1 320 322.59			
3375	455 764.54	1 320 322.15			
3374	455 763.53	1 320 322.71			
3373	455 763.00	1 320 335.43			
3372	455 763.17	1 320 335.44			
3371	455 763.00	1 320 339.44			
3370	455 762.21	1 320 339.40			
3369	455 760.21	1 320 341.26			
3368	455 759.20	1 320 357.38			
3367	455 759.19	1 320 358.46			
3366	455 762.26	1 320 358.50			
3365	455 762.22	1 320 362.50			
3364	455 759.15	1 320 362.46			
3363	455 759.05	1 320 370.83			
3362	455 761.94	1 320 370.87			

3361	455 761.89	1 320 374.87			
3360	455 759.01	1 320 374.83			
3359	455 758.97	1 320 378.06			
3358	455 758.66	1 320 385.35			
3357	455 761.79	1 320 385.48			
3356	455 761.62	1 320 389.48			
3355	455 758.50	1 320 389.35			
3354	455 758.16	1 320 397.27			
3353	455 761.37	1 320 397.41			
3352	455 761.21	1 320 401.41			
3351	455 757.99	1 320 401.27			
3350	455 757.94	1 320 402.37			
3349	455 753.95	1 320 402.20			
3348	455 754.97	1 320 377.95			
3347	455 755.12	1 320 366.29			
3346	455 745.95	1 320 366.19			
3345	455 745.62	1 320 378.25			
3344	455 747.91	1 320 379.04			
3343	455 747.60	1 320 391.41			
3342	455 749.12	1 320 391.45			
3341	455 748.93	1 320 403.31			
3340	455 747.14	1 320 444.78			
3339	455 745.83	1 320 458.96			
3338	455 742.01	1 320 460.69			
3337	455 741.85	1 320 462.59			
3336	455 747.78	1 320 466.29			
3335	455 748.74	1 320 458.20			
3334	455 752.88	1 320 458.42			
3333	455 754.66	1 320 424.46			
3332	455 758.65	1 320 424.67			
3331	455 758.62	1 320 425.17			
3330	455 759.98	1 320 425.23			
3329	455 759.65	1 320 429.22			
3328	455 758.41	1 320 429.17			
3327	455 757.48	1 320 446.94			
3326	455 757.73	1 320 446.95			
3325	455 757.43	1 320 450.95			
3324	455 757.27	1 320 450.94			
3323	455 757.22	1 320 451.88			

3322	455 761.71	1 320 452.15			
3321	455 781.02	1 320 452.91			
3320	455 784.76	1 320 454.43			
3319	455 792.66	1 320 454.98			
3318	455 796.98	1 320 454.59			
3317	455 805.62	1 320 455.50			
3316	455 805.64	1 320 455.35			
3315	455 809.62	1 320 455.77			
3314	455 809.39	1 320 457.91			
3313	455 808.90	1 320 457.85			
3312	455 808.69	1 320 459.84			
3311	455 808.24	1 320 459.79			
3310	455 808.19	1 320 460.25			
3309	455 804.23	1 320 459.83			
3308	455 804.28	1 320 459.37			
3307	455 796.95	1 320 458.59			
3306	455 792.70	1 320 458.98			
3305	455 783.84	1 320 458.36			
3304	455 780.17	1 320 456.87			
3303	455 761.51	1 320 456.13			
3302	455 757.01	1 320 455.86			
3301	455 756.92	1 320 457.64			
3300	455 758.00	1 320 457.70			
3299	455 757.79	1 320 461.70			
3298	455 756.71	1 320 461.64			
3297	455 756.66	1 320 462.62			
3296	455 752.27	1 320 462.39			
3295	455 751.53	1 320 468.64			
3294	455 755.84	1 320 471.33			
3293	455 753.78	1 320 505.47			
3292	455 757.17	1 320 507.75			
3291	455 762.49	1 320 509.11			
3290	455 762.71	1 320 508.24			
3289	455 766.58	1 320 509.22			
3288	455 766.35	1 320 510.09			
3287	455 766.92	1 320 510.24			
3286	455 779.01	1 320 512.50			
3285	455 784.01	1 320 512.73			
3284	455 787.17	1 320 510.96			

3283	455 791.13	1 320 511.52			
3282	455 797.52	1 320 511.03			
3281	455 823.58	1 320 518.22			
3280	455 824.65	1 320 516.51			
3279	455 844.43	1 320 478.66			
3265	455 853.32	1 320 454.06			
300	455 857.94	1 320 455.09			
3623	455 849.04	1 320 479.73			
3622	455 848.24	1 320 481.52			
3621	455 843.07	1 320 491.41			
3620	455 843.25	1 320 491.50			
3619	455 841.50	1 320 495.10			
3618	455 841.22	1 320 494.96			
3617	455 828.73	1 320 518.86			
3616	455 824.76	1 320 525.18			
3615	455 826.64	1 320 526.35			
3614	455 824.52	1 320 529.73			
3613	455 822.64	1 320 528.56			
3612	455 795.74	1 320 571.40			
3611	455 797.16	1 320 572.29			
3610	455 795.03	1 320 575.68			
3609	455 793.61	1 320 574.79			
3608	455 761.96	1 320 625.21			
3607	455 752.10	1 320 641.09			
3606	455 753.21	1 320 641.73			
3605	455 751.21	1 320 645.18			
3604	455 750.00	1 320 644.48			
3603	455 748.95	1 320 646.17			
3602	455 741.55	1 320 658.93			
3601	455 742.98	1 320 659.76			
3600	455 740.97	1 320 663.22			
3599	455 739.54	1 320 662.40			
3598	455 731.82	1 320 675.72			
3597	455 722.79	1 320 695.25			
3596	455 724.52	1 320 696.05			
3595	455 722.84	1 320 699.69			
3594	455 721.11	1 320 698.89			
3593	455 719.33	1 320 702.74			
3592	455 707.02	1 320 735.76			

3591	455 723.70	1 320 741.98			
3590	455 755.81	1 320 753.08			
3589	455 757.72	1 320 753.12			
3588	455 757.82	1 320 748.05			
3587	455 765.88	1 320 748.17			
3586	455 768.95	1 320 748.48			
3585	455 770.51	1 320 733.15			
3584	455 780.99	1 320 713.88			
3583	455 788.60	1 320 709.19			
3582	455 802.78	1 320 696.04			
3581	455 814.81	1 320 664.71			
3580	455 812.48	1 320 663.82			
3579	455 813.91	1 320 660.08			
3578	455 818.11	1 320 661.69			
3577	455 817.53	1 320 663.21			
3576	455 819.40	1 320 663.92			
3575	455 812.22	1 320 682.60			
3574	455 814.58	1 320 683.51			
3573	455 813.14	1 320 687.25			
3572	455 810.79	1 320 686.34			
3571	455 806.18	1 320 698.34			
3570	455 804.27	1 320 700.11			
3569	455 806.89	1 320 702.93			
3568	455 803.95	1 320 705.65			
3567	455 801.33	1 320 702.83			
3566	455 791.03	1 320 712.39			
3565	455 784.00	1 320 716.73			
3564	455 774.41	1 320 734.36			
3563	455 772.93	1 320 748.89			
3562	455 800.75	1 320 751.72			
3561	455 812.34	1 320 752.44			
3560	455 812.75	1 320 745.99			
3559	455 816.75	1 320 746.24			
3558	455 816.34	1 320 752.69			
3557	455 836.31	1 320 753.94			
3556	455 836.36	1 320 753.06			
3555	455 840.34	1 320 753.31			
3554	455 840.29	1 320 754.19			
3553	455 883.31	1 320 756.88			

3552	455 894.21	1 320 756.52			
3551	455 893.97	1 320 749.41			
3550	455 893.71	1 320 743.13			
3549	455 888.61	1 320 743.34			
3548	455 888.45	1 320 739.34			
3547	455 893.38	1 320 739.14			
3546	455 888.56	1 320 713.85			
3545	455 887.02	1 320 714.00			
3544	455 886.65	1 320 710.02			
3543	455 887.81	1 320 709.91			
3542	455 886.78	1 320 704.49			
3541	455 887.19	1 320 696.32			
3540	455 886.97	1 320 682.73			
3539	455 885.80	1 320 682.75			
3538	455 885.74	1 320 678.75			
3537	455 886.91	1 320 678.73			
3536	455 886.80	1 320 671.52			
3535	455 885.03	1 320 659.05			
3534	455 883.52	1 320 659.07			
3533	455 883.47	1 320 655.07			
3532	455 885.01	1 320 655.05			
3531	455 885.04	1 320 650.00			
3530	455 888.57	1 320 646.78			
3529	455 888.46	1 320 638.83			
3528	455 883.13	1 320 638.90			
3527	455 883.08	1 320 634.90			
3526	455 888.41	1 320 634.83			
3525	455 888.11	1 320 612.89			
3524	455 883.23	1 320 612.96			
3523	455 883.18	1 320 608.96			
3522	455 888.06	1 320 608.89			
3521	455 887.66	1 320 579.09			
3520	455 882.67	1 320 579.16			
3519	455 882.61	1 320 575.16			
3518	455 887.61	1 320 575.09			
3517	455 887.52	1 320 568.65			
3516	455 884.29	1 320 568.64			
3515	455 884.29	1 320 545.61			
3514	455 883.32	1 320 545.61			

3513	455 883.32	1 320 541.61			
3512	455 884.29	1 320 541.61			
3511	455 884.29	1 320 518.65			
3510	455 884.24	1 320 512.57			
3509	455 885.57	1 320 496.85			
3508	455 884.10	1 320 493.61			
3507	455 884.01	1 320 483.25			
3506	455 886.79	1 320 477.48			
3505	455 887.76	1 320 477.47			
3504	455 887.92	1 320 446.85			
3503	455 884.25	1 320 446.85			
3502	455 884.13	1 320 432.78			
3626	455 872.56	1 320 432.76			
3625	455 872.54	1 320 429.96			
3624	455 867.00	1 320 430.01			
302	455 859.99	1 320 449.42			
3266	455 860.46	1 320 434.28			
3278	455 863.69	1 320 425.33			
3277	455 872.49	1 320 425.26			
3276	455 872.35	1 320 410.66			
3275	455 880.97	1 320 410.67			
3274	455 881.03	1 320 388.62			
3273	455 883.77	1 320 388.60			
3272	455 883.77	1 320 387.99			
3271	455 879.73	1 320 358.63			
3270	455 879.85	1 320 334.10			
3269	455 876.86	1 320 321.36			
3268	455 874.38	1 320 320.13			
3267	455 874.17	1 320 318.78			
303	455 880.41	1 320 318.97			
304	455 883.86	1 320 333.65			
305	455 883.73	1 320 358.36			
306	455 887.77	1 320 387.70			
307	455 887.77	1 320 388.57			
308	455 906.68	1 320 388.42			
309	455 912.51	1 320 388.86			
310	455 931.20	1 320 387.47			
311	456 003.02	1 320 389.33			

3627	455 894.70	1 320 760.49			
3696	455 883.25	1 320 760.87			
3695	455 800.43	1 320 755.69			
3694	455 765.65	1 320 752.15			
3693	455 761.72	1 320 752.09			
3692	455 761.70	1 320 753.19			
3691	455 762.41	1 320 753.21			
3690	455 761.70	1 320 790.27			
3689	455 757.15	1 320 824.17			
3688	455 756.69	1 320 826.82			
3687	455 762.54	1 320 827.83			
3686	455 761.86	1 320 831.77			
3685	455 756.00	1 320 830.76			
3684	455 753.19	1 320 846.96			
3683	455 752.50	1 320 846.84			
3682	455 751.82	1 320 850.82			
3681	455 759.01	1 320 852.05			
3680	455 758.34	1 320 855.99			
3679	455 751.14	1 320 854.75			
3678	455 750.35	1 320 859.33			
3677	455 750.79	1 320 864.91			
3676	455 749.31	1 320 873.58			
3675	455 755.88	1 320 874.71			
3674	455 755.20	1 320 878.65			
3673	455 748.63	1 320 877.52			
3672	455 746.54	1 320 889.68			
3671	455 745.57	1 320 909.23			
3670	455 751.82	1 320 909.54			
3669	455 761.02	1 320 912.46			
3668	455 798.09	1 320 919.87			
3667	455 810.28	1 320 921.32			
3666	455 823.15	1 320 920.96			
3665	455 830.03	1 320 920.90			
3664	455 829.95	1 320 912.72			
3663	455 833.95	1 320 912.68			
3662	455 834.03	1 320 920.86			
3661	455 852.17	1 320 920.69			
3660	455 902.09	1 320 920.17			
3659	455 905.31	1 320 919.90			

3658	455 903.30	1 320 894.61			
3657	455 901.10	1 320 894.78			
3656	455 900.78	1 320 890.78			
3655	455 902.98	1 320 890.61			
3654	455 902.52	1 320 884.93			
3653	455 902.17	1 320 881.58			
3652	455 897.65	1 320 874.91			
3651	455 897.55	1 320 873.39			
3650	455 895.06	1 320 873.55			
3649	455 894.81	1 320 869.57			
3648	455 897.30	1 320 869.41			
3647	455 896.08	1 320 850.42			
3646	455 901.21	1 320 850.09			
3645	455 901.21	1 320 844.25			
3644	455 896.26	1 320 844.24			
3643	455 895.71	1 320 826.22			
3642	455 894.22	1 320 826.23			
3641	455 894.19	1 320 822.23			
3640	455 895.59	1 320 822.22			
3639	455 895.13	1 320 807.14			
3638	455 892.45	1 320 807.12			
3637	455 892.48	1 320 803.12			
3636	455 895.00	1 320 803.14			
3635	455 894.27	1 320 779.46			
3634	455 893.82	1 320 776.63			
3633	455 893.69	1 320 776.65			
3632	455 891.74	1 320 776.71			
3631	455 891.62	1 320 772.71			
3630	455 893.18	1 320 772.66			
3629	455 892.62	1 320 769.19			
3628	455 895.32	1 320 761.95			
3627	455 894.70	1 320 760.49			
3697	455 757.64	1 320 757.12			
3698	455 757.40	1 320 769.94			
3699	455 755.90	1 320 769.91			
3700	455 755.60	1 320 773.90			
3701	455 757.32	1 320 773.94			
3702	455 757.01	1 320 789.91			

3703	455 752.51	1 320 823.46			
3704	455 749.26	1 320 842.22			
3705	455 744.77	1 320 841.44			
3706	455 745.45	1 320 834.97			
3707	455 724.57	1 320 832.54			
3708	455 722.26	1 320 854.54			
3709	455 743.14	1 320 856.96			
3710	455 743.83	1 320 850.33			
3711	455 747.73	1 320 851.00			
3712	455 746.32	1 320 859.14			
3713	455 746.77	1 320 864.73			
3714	455 742.56	1 320 889.24			
3715	455 741.42	1 320 912.06			
3716	455 740.56	1 320 914.64			
3717	455 736.63	1 320 913.32			
3718	455 703.38	1 320 907.22			
3719	455 699.34	1 320 909.21			
3720	455 682.46	1 320 905.16			
3721	455 681.07	1 320 902.48			
3722	455 659.79	1 320 897.73			
3723	455 655.22	1 320 896.05			
3724	455 660.51	1 320 881.62			
3725	455 661.81	1 320 882.10			
3726	455 663.19	1 320 878.34			
3727	455 661.74	1 320 877.81			
3728	455 661.94	1 320 876.10			
3729	455 664.36	1 320 876.76			
3730	455 665.41	1 320 872.90			
3731	455 662.42	1 320 872.09			
3732	455 662.65	1 320 870.19			
3733	455 664.07	1 320 865.12			
3734	455 668.25	1 320 866.29			
3735	455 669.32	1 320 862.45			
3736	455 665.15	1 320 861.28			
3737	455 665.64	1 320 859.51			
3738	455 670.06	1 320 860.76			
3739	455 671.15	1 320 856.91			
3740	455 666.72	1 320 855.66			
3741	455 697.70	1 320 745.04			

3742	455 703.61	1 320 744.92			
3743	455 705.62	1 320 739.51			
3744	455 722.35	1 320 745.75			
3745	455 755.11	1 320 757.07			
3697	455 757.64	1 320 757.12			
Итого:			20970	20970	
:3У9					
365	455 913.98	1 320 657.18			
366	455 915.15	1 320 684.45			
367	455 916.18	1 320 706.74			
378	455 912.20	1 320 706.79			
379	455 911.17	1 320 684.63			
380	455 910.01	1 320 657.62			
365	455 913.98	1 320 657.18			
371	455 917.30	1 320 733.08			
372	455 917.74	1 320 745.19			
373	455 913.76	1 320 745.34			
374	455 913.32	1 320 733.09			
421	455 914.70	1 320 763.63			
422	455 914.37	1 320 759.63			
423	455 930.00	1 320 758.37			
424	455 987.31	1 320 752.61			
425	455 986.91	1 320 748.95			
426	455 990.90	1 320 748.52			
427	455 991.29	1 320 752.21			
428	455 997.18	1 320 751.61			
429	456 014.34	1 320 759.21			
430	456 015.91	1 320 795.73			
431	456 009.16	1 320 799.05			
432	456 009.23	1 320 801.26			
433	456 007.22	1 320 801.32			
434	456 007.24	1 320 802.08			
435	456 004.88	1 320 802.15			
436	456 004.76	1 320 798.15			
437	456 005.13	1 320 798.14			
438	456 005.08	1 320 796.60			
439	456 011.80	1 320 793.29			

440	456 010.45	1 320 761.87			
441	455 996.52	1 320 755.70			
442	455 985.87	1 320 756.77			
443	455 985.93	1 320 757.50			
444	455 981.93	1 320 757.82			
445	455 981.88	1 320 757.17			
446	455 930.37	1 320 762.35			
447	455 918.69	1 320 763.30			
448	455 918.70	1 320 763.45			
421	455 914.70	1 320 763.63			
Итого:			611	611	
<u>:ЗУ10</u>					
311	456 003.79	1 320 390.46			
312	456 003.07	1 320 389.33			
313	456 015.86	1 320 389.66			
334	456 015.77	1 320 393.66			
335	456 004.20	1 320 393.36			
311	456 003.79	1 320 390.46			
314	456 026.42	1 320 389.94			
315	456 147.61	1 320 393.08			
316	456 170.78	1 320 458.93			
317	456 161.74	1 320 563.32			
318	456 156.88	1 320 573.89			
319	456 146.92	1 320 655.58			
320	456 156.29	1 320 656.72			
321	456 320.30	1 320 666.67			
322	456 388.31	1 320 697.43			
323	456 392.45	1 320 696.32			
324	456 393.49	1 320 700.18			
325	456 387.97	1 320 701.67			
326	456 319.32	1 320 670.61			
327	456 155.93	1 320 660.70			
328	456 142.47	1 320 659.06			
329	456 152.99	1 320 572.79			
330	456 157.81	1 320 562.28			
331	456 166.72	1 320 459.44			
332	456 144.75	1 320 397.00			
333	456 026.33	1 320 393.93			

314	456 026.42	1 320 389.94			
<u>Итого:</u>			2620	2620	
<u>73:04:021901:1400(2)/чзв1</u>					
4	457 027.25	1 318 705.40			
5	457 005.88	1 318 704.55			
2222	457 005.26	1 318 700.52			
2223	457 026.62	1 318 701.37			
4	457 027.25	1 318 705.40			
<u>Итого:</u>			86		73:04:021901:1400(2) 86
<u>73:04:030115:84/чзв1</u>					
2372	456 116.10	1 319 149.98			
2373	456 116.03	1 319 150.57			
2369	456 095.64	1 319 148.96			
2371	456 095.66	1 319 148.40			
2372	456 116.10	1 319 149.98			
<u>Итого:</u>			12		73:04:030115:84 12
<u>73:04:030116:62/чзв1</u>					
1817	455 924.25	1 318 933.41			
1814	455 924.79	1 318 937.32			
1815	455 924.11	1 318 937.46			
1816	455 923.44	1 318 933.52			
1817	455 924.25	1 318 933.41			
<u>Итого:</u>			3		73:04:030116:62 3
<u>73:04:000000:110/чзв1</u>					
1199	455 614.78	1 319 023.06			
1200	455 616.38	1 319 025.30			
1201	455 614.57	1 319 027.12			
1202	455 612.18	1 319 024.75			
1199	455 614.78	1 319 023.06			
<u>Итого:</u>			9		73:04:000000:110 9
<u>73:04:030112:561/чзв1</u>					
2532	456 021.59	1 319 583.00			
2534	456 021.57	1 319 586.39			
2533	456 021.00	1 319 583.09			
2532	456 021.59	1 319 583.00			

<i>Итого:</i>			1		73:04:030112:561
					1
<u>73:04:030113:184/чзв1</u>					
3876	455 801.43	1 319 891.07			
3875	455 792.45	1 319 892.29			
3879	455 792.42	1 319 892.02			
3877	455 803.28	1 319 890.33			
3876	455 801.43	1 319 891.07			
<i>Итого:</i>			4		73:04:030113:184
					4
<u>73:04:030113:71/чзв1</u>					
3864	455 781.89	1 319 957.34			
1009	455 777.90	1 319 958.17			
1010	455 777.43	1 319 934.05			
3865	455 781.40	1 319 932.95			
3864	455 781.89	1 319 957.34			
<i>Итого:</i>			97		73:04:030113:71
					97
<u>73:04:000000:112(1)/чзв1</u>					
933	455 753.04	1 320 031.25			
934	455 752.80	1 320 052.74			
938	455 752.49	1 320 059.23			
939	455 750.15	1 320 059.21			
940	455 750.14	1 320 060.22			
941	455 752.41	1 320 060.25			
942	455 752.37	1 320 061.57			
946	455 749.89	1 320 113.38			
947	455 749.41	1 320 124.52			
948	455 748.62	1 320 142.28			
950	455 746.75	1 320 219.85			
952	455 746.87	1 320 224.42			
953	455 746.35	1 320 227.13			
957	455 747.02	1 320 229.81			
905	455 747.60	1 320 251.51			
906	455 743.89	1 320 295.18			
907	455 742.11	1 320 295.03			
908	455 742.38	1 320 294.40			
909	455 744.78	1 320 247.89			
910	455 744.40	1 320 235.70			

914	455 742.89	1 320 229.76			
915	455 742.76	1 320 224.68			
916	455 743.88	1 320 218.98			
917	455 743.54	1 320 207.94			
918	455 745.98	1 320 142.15			
919	455 748.28	1 320 142.09			
920	455 748.54	1 320 129.38			
921	455 750.74	1 320 073.26			
940	455 748.31	1 320 073.17			
932	455 749.94	1 320 031.18			
933	455 753.04	1 320 031.25			
<i>Итого:</i>			638		73:04:000000:112(1) 638
<u>73:04:030110:81/чзв1</u>					
299	455 877.41	1 320 313.60			
300	455 878.01	1 320 317.46			
301	455 880.33	1 320 318.61			
302	455 880.40	1 320 318.93			
3266	455 874.16	1 320 318.74			
3265	455 873.33	1 320 313.44			
299	455 877.41	1 320 313.60			
<i>Итого:</i>			23.25		73:04:030110:81 23.25
<u>73:04:030110:81/чзв2</u>					
961	455 745.55	1 320 310.20			
962	455 745.65	1 320 315.99			
901	455 741.63	1 320 315.66			
902	455 741.53	1 320 309.90			
961	455 745.55	1 320 310.20			
<i>Итого:</i>			22.66		73:04:030110:81 22.66
<u>73:04:030110:81/чзв3</u>					
3407	455 766.64	1 320 312.66			
3406	455 766.57	1 320 317.58			
974	455 762.58	1 320 317.33			
975	455 762.58	1 320 316.64			
976	455 754.60	1 320 316.59			
977	455 754.63	1 320 310.88			
3409	455 758.63	1 320 311.19			

3408	455 758.62	1 320 312.61			
3407	455 766.64	1 320 312.66			
<i>Итого:</i>			57.64		73:04:030110:81 57.64
<u>73:04:030110:81/чзв4</u>					
3393	455 806.53	1 320 312.10			
3392	455 806.59	1 320 317.76			
3399	455 802.59	1 320 317.74			
3398	455 802.53	1 320 312.07			
3393	455 806.53	1 320 312.10			
<i>Итого:</i>			23.18		73:04:030110:81 23.18
<u>73:04:030112:37/чзв1</u>					
3128	455 926.05	1 320 221.01			
3129	455 924.43	1 320 223.98			
3127	455 925.04	1 320 224.10			
3128	455 926.05	1 320 221.01			
<i>Итого:</i>			1		73:04:030112:37 1
<u>73:04:030112:35/чзв1</u>					
283	455 925.04	1 320 224.16			
3133	455 923.34	1 320 229.91			
284	455 920.63	1 320 238.49			
3132	455 916.82	1 320 238.48			
3131	455 917.45	1 320 237.56			
3130	455 924.42	1 320 224.02			
283	455 925.04	1 320 224.16			
<i>Итого:</i>			32		73:04:030112:35 32
<u>73:04:030110:26/чзв1</u>					
860	455 739.50	1 320 442.39			
857	455 738.87	1 320 457.27			
858	455 738.14	1 320 457.23			
859	455 737.75	1 320 453.97			
860	455 739.50	1 320 442.39			
<i>Итого:</i>			11		73:04:030110:26 11
<u>73:04:030110:62/чзв1</u>					
834	455 739.33	1 320 465.08			

829	455 737.22	1 320 488.70			
830	455 735.40	1 320 488.53			
831	455 736.19	1 320 484.60			
832	455 736.24	1 320 481.32			
833	455 737.64	1 320 464.90			
834	455 739.33	1 320 465.08			
<i>Итого:</i>			39		73:04:030110:62
					39
<u>73:04:030110:15/чзв1</u>					
3624	455 859.97	1 320 449.46			
3623	455 857.96	1 320 455.05			
3279	455 853.33	1 320 454.02			
3278	455 860.44	1 320 434.34			
3624	455 859.97	1 320 449.46			
<i>Итого:</i>			63		73:04:030110:15
					63
<u>73:04:030110:21/чзв1</u>					
788	455 585.91	1 320 815.27			
784	455 584.25	1 320 821.41			
785	455 582.92	1 320 820.89			
786	455 584.27	1 320 817.14			
787	455 584.89	1 320 815.08			
788	455 585.91	1 320 815.27			
<i>Итого:</i>			7		73:04:030110:21
					7
<u>73:04:030110:12/чзв1</u>					
777	455 570.10	1 320 856.14			
774	455 568.24	1 320 863.19			
775	455 567.75	1 320 863.05			
776	455 569.71	1 320 856.03			
777	455 570.10	1 320 856.14			
<i>Итого:</i>			3		73:04:030110:12
					3
<u>73:04:030109:36/чзв1</u>					
364	455 913.98	1 320 657.14			
381	455 910.01	1 320 657.57			
382	455 909.50	1 320 645.66			
383	455 908.93	1 320 632.06			
362	455 912.91	1 320 631.79			

363	455 913.48	1 320 645.49			
364	455 913.98	1 320 657.14			
<i>Итого:</i>			101		73:04:030109:36 101
<u>73:04:030109:40/чзв1</u>					
418	455 917.53	1 320 788.44			
419	455 916.71	1 320 788.47			
420	455 914.70	1 320 763.67			
449	455 918.70	1 320 763.50			
450	455 920.71	1 320 788.30			
418	455 917.53	1 320 788.44			
<i>Итого:</i>			100		73:04:030109:40 100
<u>73:04:030109:42/чзв1</u>					
460	455 922.35	1 320 837.95			
461	455 922.03	1 320 837.98			
454	455 920.04	1 320 816.55			
455	455 920.60	1 320 816.53			
456	455 920.88	1 320 819.71			
457	455 923.15	1 320 819.54			
458	455 924.70	1 320 834.40			
459	455 922.14	1 320 834.67			
460	455 922.35	1 320 837.95			
<i>Итого:</i>			46		73:04:030109:42 46
<u>73:04:030109:78/чзв1</u>					
475	455 931.56	1 320 920.72			
476	455 927.92	1 320 920.98			
488	455 927.68	1 320 916.88			
474	455 931.25	1 320 916.76			
475	455 931.56	1 320 920.72			
<i>Итого:</i>			15		73:04:030109:78 15
<u>73:04:030109:23/чзв1</u>					
377	455 912.20	1 320 706.82			
368	455 916.18	1 320 706.76			
369	455 916.95	1 320 723.42			
370	455 917.30	1 320 733.06			
375	455 913.32	1 320 733.09			
376	455 912.97	1 320 723.58			
377	455 912.20	1 320 706.82			73:04:0300109:23
<i>Итого:</i>			105		105

Проект межевания территории линейного объекта: «Внутрипоселковый газопровод в северо-западной части г. Инза по ул.Садовая, пер. Садовый, ул. Луговая, пер. Железнодорожный, пер. Лермонтова, пер. Пролетарский, пер. Луговой, пер. Водоёмный, ул. Хуртина, ул. Зелёная, пер. Речной, пер.Ипподромный, пер. Лермонтова, ул. Карабанова, ул. Гаврилкова, ул. Подгорная, пер. Подгорный, пер. Зелёный, пер. Набережный, ул.Ю.Смирнова, ул. Набережная, пер. Водоёмный, пер. Революции, ул. Революции, ул. Дачная, ул. Ягодная, ул. Западная, ул. Рузаевская»

Лист

126

Система координат – МСК-73, зона 1

Согласно сведениям Единого государственного реестра недвижимости, образуемые земельные участки и образуемые части земельных участков располагаются на территории кадастровых кварталов 73:04:021901, 73:04:030101, 73:04:030102, 73:04:030103, 73:04:030104, 73:04:030105, 73:04:030107, 73:04:030108, 73:04:030109, 73:04:030110, 73:04:030111, 73:04:030112, 73:04:030113, 73:04:030114, 73:04:030115, 73:04:030116, 73:04:030117, 73:04:030118, 73:04:030119, 73:04:030120, 73:04:030121, 73:04:030131.

Характеристики образуемых земельных участков и образуемых частей земельных участков представлены в Таблице 2.

Таблица 2.

Условный номер	73:04:021901:ЗУ1
Площадь, кв.м.	84
Вид разрешенного использования	для строительства линейного объекта (газопровода)
Категория земель	Земли сельскохозяйственного назначения
Адрес (местоположение)	Российская Федерация, Ульяновская область, Инзенский муниципальный район, МО «Инзенское городское поселение»
Условный номер	73:04:021901:ЗУ2
Площадь, кв.м.	271
Вид разрешенного использования	для строительства линейного объекта (газопровода)
Категория земель	Земли населенных пунктов
Адрес (местоположение)	Российская Федерация, Ульяновская область, Инзенский муниципальный район, МО «Инзенское городское поселение», г. Инза
Условный номер	73:04:000000:ЗУ3
Площадь, кв.м.	1 541
Вид разрешенного использования	для строительства линейного объекта (газопровода)
Категория земель	Земли населенных пунктов
Адрес (местоположение)	Российская Федерация, Ульяновская область, Инзенский муниципальный район, МО «Инзенское городское поселение», г. Инза
Условный номер	73:04:021901:ЗУ4
Площадь, кв.м.	1 513

Вид разрешенного использования	для строительства линейного объекта (газопровода)
Категория земель	Земли сельскохозяйственного назначения
Адрес (местоположение)	Российская Федерация, Ульяновская область, Инзенский муниципальный район, МО «Инзенское городское поселение»
Условный номер	73:04:021901:3У5
Площадь, кв.м.	790
Вид разрешенного использования	для строительства линейного объекта (газопровода)
Категория земель	Земли населенных пунктов
Адрес (местоположение)	Российская Федерация, Ульяновская область, Инзенский муниципальный район, МО «Инзенское городское поселение», г. Инза
Условный номер	73:04:000000:3У6
Площадь, кв.м.	70 624
Вид разрешенного использования	для строительства линейного объекта (газопровода)
Категория земель	Земли населенных пунктов
Адрес (местоположение)	Российская Федерация, Ульяновская область, Инзенский муниципальный район, МО «Инзенское городское поселение», г. Инза
Условный номер	73:04:030111:3У7
Площадь, кв.м.	512
Вид разрешенного использования	для строительства линейного объекта (газопровода)
Категория земель	Земли населенных пунктов
Адрес (местоположение)	Российская Федерация, Ульяновская область, Инзенский муниципальный район, МО «Инзенское городское поселение», г. Инза
Условный номер	73:04:000000:3У8
Площадь, кв.м.	20 970
Вид разрешенного использования	для строительства линейного объекта (газопровода)
Категория земель	Земли населенных пунктов
Адрес (местоположение)	Российская Федерация, Ульяновская область, Инзенский муниципальный район, МО «Инзенское городское поселение», г. Инза
Условный номер	73:04:030109:3У9
Площадь, кв.м.	611
Вид разрешенного использования	для строительства линейного объекта (газопровода)

Проект межевания территории линейного объекта: «Внутрипоселковый газопровод в северо-западной части г. Инза по ул.Садовая, пер. Садовый, ул. Луговая, пер. Железнодорожный, пер. Лермонтова, пер. Пролетарский, пер. Луговой, пер. Водоёмный, ул. Хуртина, ул. Зелёная, пер. Речной, пер.Ипподромный, пер. Лермонтова, ул. Карабанова, ул. Гаврилкова, ул. Подгорная, пер. Подгорный, пер. Зелёный, пер. Набережный, ул.Ю.Смирнова, ул. Набережная, пер. Водоёмный, пер. Революции, ул. Революции, ул. Дачная, ул. Ягодная, ул. Западная, ул. Рузаевская»

Лист

128

Категория земель	Земли населенных пунктов
Адрес (местоположение)	Российская Федерация, Ульяновская область, Инзенский муниципальный район, МО «Инзенское городское поселение», г. Инза
Условный номер	73:04:021901:3У10
Площадь, кв.м.	2 620
Вид разрешенного использования	для строительства линейного объекта (газопровода)
Категория земель	Земли населенных пунктов
Адрес (местоположение)	Российская Федерация, Ульяновская область, Инзенский муниципальный район, МО «Инзенское городское поселение», г. Инза
Условный номер	73:04:021901:1400(2)/чзу1
Площадь, кв.м.	86
Цель формирования части земельного участка	для строительства линейного объекта (газопровода)
Категория земель	Земли сельскохозяйственного назначения
Адрес (местоположение)	Ульяновская область, р-н Инзенский, южная часть кадастрового квартала 73:04:021901
Условный номер	73:04:000000:110/чзу1
Площадь, кв.м.	9
Цель формирования части земельного участка	для строительства линейного объекта (газопровода)
Категория земель	Земли населённых пунктов
Адрес (местоположение)	Ульяновская обл., северная часть г. Инза
Условный номер	73:04:030113:71/чзу1
Площадь, кв.м.	97
Цель формирования части земельного участка	для строительства линейного объекта (газопровода)
Категория земель	Земли населённых пунктов
Адрес (местоположение)	Ульяновская область, р-н Инзенский, г. Инза, ул. Революции, д. 66
Условный номер	73:04:030115:84/чзу1
Площадь, кв.м.	12
Цель формирования части земельного участка	для строительства линейного объекта (газопровода)
Категория земель	Земли населённых пунктов
Адрес (местоположение)	обл. Ульяновская, г. Инза, пер. Зеленый, дом 9
Условный номер	73:04:030116:62/чзу1
Площадь, кв.м.	3
Цель формирования части земельного участка	для строительства линейного объекта (газопровода)

Категория земель	Земли населённых пунктов
Адрес (местоположение)	обл. Ульяновская, г. Инза, пер. Ипподромный, дом 7
Условный номер	73:04:030112:561/чзу1
Площадь, кв.м.	1
Цель формирования части земельного участка	для строительства линейного объекта (газопровода)
Категория земель	Земли населённых пунктов
Адрес (местоположение)	Российская Федерация, Ульяновская область, Инзенский район, МО "Инзенское городское поселение", г.Инза, ул.Зеленая, 53
Условный номер	73:04:030112:37/чзу1
Площадь, кв.м.	1
Цель формирования части земельного участка	для строительства линейного объекта (газопровода)
Категория земель	Земли населённых пунктов
Адрес (местоположение)	Ульяновская область, г. Инза, ул. Хуртина, д. 1
Условный номер	73:04:030112:35/чзу1
Площадь, кв.м.	32
Цель формирования части земельного участка	для строительства линейного объекта (газопровода)
Категория земель	Земли населённых пунктов
Адрес (местоположение)	Ульяновская область, г. Инза, ул. Луговая, д. 10
Условный номер	73:04:030113:184/чзу1
Площадь, кв.м.	4
Цель формирования части земельного участка	для строительства линейного объекта (газопровода)
Категория земель	Земли населённых пунктов
Адрес (местоположение)	Ульяновская область, г. Инза, ул. Тухачевского, д. 9
Условный номер	73:04:030110:81/чзу1
Площадь, кв.м.	23
Цель формирования части земельного участка	для строительства линейного объекта (газопровода)
Категория земель	Земли населённых пунктов
Адрес (местоположение)	Ульяновская область, г. Инза, ул. Луговая, д. 4
Условный номер	73:04:030110:81/чзу2
Площадь, кв.м.	23
Цель формирования части земельного участка	для строительства линейного объекта (газопровода)
Категория земель	Земли населённых пунктов
Адрес (местоположение)	Ульяновская область, г. Инза, ул. Луговая, д. 4
Условный номер	73:04:030110:81/чзу3

Площадь, кв.м.	58
Цель формирования части земельного участка	для строительства линейного объекта (газопровода)
Категория земель	Земли населённых пунктов
Адрес (местоположение)	Ульяновская область, г. Инза, ул. Луговая, д. 4
Условный номер	73:04:030110:81/чзу4
Площадь, кв.м.	23
Цель формирования части земельного участка	для строительства линейного объекта (газопровода)
Категория земель	Земли населённых пунктов
Адрес (местоположение)	Ульяновская область, г. Инза, ул. Луговая, д. 4
Условный номер	73:04:000000:112(1)/чзу1
Площадь, кв.м.	638
Цель формирования части земельного участка	для строительства линейного объекта (газопровода)
Категория земель	Земли населённых пунктов
Адрес (местоположение)	Ульяновская обл., северная часть г. Инза
Условный номер	73:04:030110:26/чзу1
Площадь, кв.м.	11
Цель формирования части земельного участка	для строительства линейного объекта (газопровода)
Категория земель	Земли населённых пунктов
Адрес (местоположение)	Ульяновская область, г. Инза, ул. Революции, д. 15
Условный номер	73:04:030110:62/чзу1
Площадь, кв.м.	39
Цель формирования части земельного участка	для строительства линейного объекта (газопровода)
Категория земель	Земли населённых пунктов
Адрес (местоположение)	Ульяновская область, г. Инза, ул. Революции, д. 13
Условный номер	73:04:030110:21/чзу1
Площадь, кв.м.	7
Цель формирования части земельного участка	для строительства линейного объекта (газопровода)
Категория земель	Земли населённых пунктов
Адрес (местоположение)	Ульяновская обл., г. Инза, ул. Революции, дом 5
Условный номер	73:04:030110:12/чзу1
Площадь, кв.м.	3
Цель формирования части земельного участка	для строительства линейного объекта (газопровода)
Категория земель	Земли населённых пунктов
Адрес (местоположение)	Ульяновская область, г. Инза, ул. Революции, д. 3
Условный номер	73:04:030110:15/чзу1
Площадь, кв.м.	63

Проект межевания территории линейного объекта: «Внутрипоселковый газопровод в северо-западной части г. Инза по ул.Садовая, пер. Садовый, ул. Луговая, пер. Железнодорожный, пер. Лермонтова, пер. Пролетарский, пер. Луговой, пер. Водоёмный, ул. Хуртина, ул. Зелёная, пер. Речной, пер.Ипподромный, пер. Лермонтова, ул. Карабанова, ул. Гаврилкова, ул. Подгорная, пер. Подгорный, пер. Зелёный, пер. Набережный, ул.Ю.Смирнова, ул. Набережная, пер. Водоёмный, пер. Революции, ул. Революции, ул. Дачная, ул. Ягодная, ул. Западная, ул. Рузаевская»

Лист

131

Цель формирования части земельного участка	для строительства линейного объекта (газопровода)
Категория земель	Земли населённых пунктов
Адрес (местоположение)	обл. Ульяновская, г. Инза, пер. Красная Горка, д. 1
Условный номер	73:04:030109:36/чзу1
Площадь, кв.м.	101
Цель формирования части земельного участка	для строительства линейного объекта (газопровода)
Категория земель	Земли населённых пунктов
Адрес (местоположение)	Ульяновская область, г. Инза, ул. Садовая, д. 19
Условный номер	73:04:030109:40/чзу1
Площадь, кв.м.	100
Цель формирования части земельного участка	для строительства линейного объекта (газопровода)
Категория земель	Земли населённых пунктов
Адрес (местоположение)	Ульяновская область, г. Инза, ул. Садовая, д. 29
Условный номер	73:04:030109:42/чзу1
Площадь, кв.м.	46
Цель формирования части земельного участка	для строительства линейного объекта (газопровода)
Категория земель	Земли населённых пунктов
Адрес (местоположение)	обл. Ульяновская, г. Инза, ул. Садовая, дом 33
Условный номер	73:04:030109:78/чзу1
Площадь, кв.м.	15
Цель формирования части земельного участка	для строительства линейного объекта (газопровода)
Категория земель	Земли населённых пунктов
Адрес (местоположение)	Ульяновская область, г. Инза, ул. Садовая, д. 41
Условный номер	73:04:030109:23/чзу1
Площадь, кв.м.	105
Цель формирования части земельного участка	для строительства линейного объекта (газопровода)
Категория земель	Земли населённых пунктов
Адрес (местоположение)	обл. Ульяновская, г. Инза, ул. Садовая, дом 25

ПРИЛОЖЕНИЯ

Проект межевания территории линейного объекта: «Внутрипоселковый газопровод в северо-западной части г. Инза по ул. Садовая, пер. Садовый, ул. Луговая, пер. Железнодорожный, пер. Лермонтова, пер. Пролетарский, пер. Луговой, пер. Водоёмный, ул. Хуртина, ул. Зелёная, пер. Речной, пер. Ипподромный, пер. Лермонтова, ул. Карбанова, ул. Гаврилкова, ул. Подгорная, пер. Подгорный, пер. Зелёный, пер. Набережный, ул. Ю. Смирнова, ул. Набережная, пер. Водоёмный, пер. Революции, ул. Революции, ул. Дачная, ул. Ягодная, ул. Западная, ул. Рузаевская»

Лист

133

ПОСТАНОВЛЕНИЕ

11 октября 2019 г.

г.Инза

№1012

Экз. _

О разработке проекта планировки территории и проекта межевания территории для размещения линейного объекта

Рассмотрев обращение общества с ограниченной ответственностью «ГвинГрейс» от 14.03.2019 №370/19, в соответствии со статьями 45 и 46 Градостроительного кодекса Российской Федерации **п о с т а н о в л я ю:**

1.Рекомендовать обществу с ограниченной ответственностью «ГвинГрейс» разработать проект планировки территории и проект межевания территории для размещения линейного объекта «Внутрипоселковый газопровод в северо-западной части г.Инза по ул.Садовая, пер.Садовый, ул.Луговая, пер.Железнодорожный, пер.Лермонтова, пер.Пролетарский, пер.Луговой, пер.Водоёмный, ул. Хуртина, ул.Зеленая, пер.Речной, пер.Ипподромный, пер.Лермонтова, ул.Карабанова, пер.Железнодорожный, ул.Гаврилкова, ул. Подгорная, пер.Подгорный, пер.Зеленый, пер. Набережный, ул. Ю.Смирнова, ул.Набережная, пер.Водоёмный, пер Революции, ул.Революции, ул.Дачная, ул.Ягодная, ул.Западная, ул. Рузаевская», расположенного на территории муниципального образования «Инзенское городское поселение» Инзенского района Ульяновской области для дальнейшего выполнения проектно-сметной документации объекта.

2. Рекомендовать обществу с ограниченной ответственностью «ГвинГрейс» после выполнения указанных в п.1. постановления проекта планировки территории и проекта межевания территории для размещения линейного объекта представить их в Администрацию муниципального образования «Инзенский район».

3. Настоящее постановление вступает в силу после его официального опубликования.

4. Контроль за исполнением настоящего постановления возложить на Первого заместителя Главы Администрации района Топала Д.А.

Первый заместитель
Главы Администрации района



М.С.Киреева

00898506

Проект межевания территории линейного объекта: «Внутрипоселковый газопровод в северо-западной части г. Инза по ул.Садовая, пер. Садовый, ул. Луговая, пер. Железнодорожный, пер. Лермонтова, пер. Пролетарский, пер. Луговой, пер. Водоёмный, ул. Хуртина, ул. Зелёная, пер. Речной, пер. Ипподромный, пер. Лермонтова, ул. Карабанова, ул. Гаврилкова, ул. Подгорная, пер. Подгорный, пер. Зелёный, пер. Набережный, ул.Ю.Смирнова, ул. Набережная, пер. Водоёмный, пер. Революции, ул. Революции, ул. Дачная, ул. Ягодная, ул. Западная, ул. Рузаевская»

Лист

134

ФГИС ЕГРН

полное наименование органа регистрации прав

Раздел 1

Выписка из Единого государственного реестра недвижимости об объекте недвижимости

Сведения о характеристиках объекта недвижимости

На основании запроса от 11.10.2019 г., поступившего на рассмотрение 16.10.2019 г., сообщаем, что согласно записям Единого государственного реестра недвижимости:

Земельный участок			
(вид объекта недвижимости)			
Лист №	Раздела <u>1</u>	Всего листов раздела <u>1</u> :	Всего разделов: _____
16.10.2019 № 99/2019/289188023		Всего листов выписки: _____	
Кадастровый номер:		73:04:000000:110	

Номер кадастрового квартала:	73:04:000000
Дата присвоения кадастрового номера:	13.05.2013
Ранее присвоенный государственный учетный номер:	данные отсутствуют
Адрес:	Ульяновская обл., северная часть г. Инза
Площадь:	10672 +/- 26кв. м
Кадастровая стоимость, руб.:	3034049.6
Кадастровые номера расположенных в пределах земельного участка объектов недвижимости:	данные отсутствуют
Кадастровые номера объектов недвижимости, из которых образован объект недвижимости:	данные отсутствуют
Кадастровые номера образованных объектов недвижимости:	данные отсутствуют
Сведения о включении объекта недвижимости в состав предприятия как имущественного комплекса:	

Государственный регистратор		ФГИС ЕГРН
полное наименование должности	подпись	инициалы, фамилия

М.П.

Выписка из Единого государственного реестра недвижимости об объекте недвижимости
Сведения о характеристиках объекта недвижимости

Земельный участок			
<small>(вид объекта недвижимости)</small>			
Лист № ___ Раздела 1	Всего листов раздела 1 : _____	Всего разделов: _____	Всего листов выписки: _____
16.10.2019 № 99/2019/289188023			
Кадастровый номер:		73:04:000000:110	
Категория земель:	Земли населённых пунктов		
Виды разрешенного использования:	Для строительства внутригородского газопровода среднего и низкого давления в центральной и западной части г. Инза и до котельных № 8 и № 11		
Сведения о кадастровом инженере:	Чижова Ольга Юрьевна №73-11-125 от 01.09.2011 г		
Сведения о лесах, водных объектах и об иных природных объектах, расположенных в пределах земельного участка:	данные отсутствуют		
Сведения о том, что земельный участок полностью или частично расположен в границах зоны с особыми условиями использования территории или территории объекта культурного наследия	данные отсутствуют		
Сведения о том, что земельный участок расположен в границах особой экономической зоны, территории опережающего социально-экономического развития, зоны территориального развития в Российской Федерации, игорной зоны:	данные отсутствуют		
Сведения о том, что земельный участок расположен в границах особо охраняемой природной территории, охотничьих угодий, лесничеств, лесопарков:	данные отсутствуют		
Сведения о результатах проведения государственного земельного надзора:	данные отсутствуют		
Сведения о расположении земельного участка в границах территории, в отношении которой утвержден проект межевания территории:	данные отсутствуют		
Государственный регистратор		ФГИС ЕГРН	
полное наименование должности	подпись	инициалы, фамилия	

М.П.

Выписка из Единого государственного реестра недвижимости об объекте недвижимости
Сведения о характеристиках объекта недвижимости

Земельный участок		
<small>(вид объекта недвижимости)</small>		
Лист № ___ Раздела 1	Всего листов раздела 1 : _____	Всего разделов: _____
16.10.2019 № 99/2019/289188023		
Кадастровый номер:	73:04:000000:110	
Условный номер земельного участка:	данные отсутствуют	
Сведения о принятии акта и (или) заключении договора, предусматривающих предоставление в соответствии с земельным законодательством исполнительным органом государственной власти или органом местного самоуправления находящегося в государственной или муниципальной собственности земельного участка для строительства наемного дома социального использования или наемного дома коммерческого использования:	данные отсутствуют	
Сведения о том, что земельный участок или земельные участки образованы на основании решения об изъятии земельного участка и (или) расположенного на нем объекта недвижимости для государственных или муниципальных нужд:	данные отсутствуют	
Сведения о том, что земельный участок образован из земель или земельного участка, государственная собственность на которые не разграничена:	данные отсутствуют	
Сведения о наличии земельного спора о местоположении границ земельных участков:	данные отсутствуют	
Статус записи об объекте недвижимости:	Сведения об объекте недвижимости имеют статус "временные". Дата истечения срока действия временного характера - 2018-05-14	
Особые отметки:	Для данного земельного участка обеспечен доступ посредством земельного участка (земельных участков) с кадастровым номером (кадастровыми номерами) земли общего пользования. Сведения необходимые для заполнения раздела 2 отсутствуют. Сведения необходимые для заполнения раздела 4 отсутствуют. Сведения необходимые для заполнения раздела 4.1 отсутствуют. Сведения необходимые для заполнения раздела 4.2 отсутствуют.	
Получатель выписки:	Богданова Алина Руслановна	
Государственный регистратор		ФГИС ЕГРН
полное наименование должности	подпись	инициалы, фамилия

М.П.

Выписка из Единого государственного реестра недвижимости об объекте недвижимости
Описание местоположения земельного участка

Земельный участок			
(вид объекта недвижимости)			
Лист № ____ Раздела <u>3</u>	Всего листов раздела <u>3</u> : ____	Всего разделов: ____	Всего листов выписки: ____
16.10.2019 № 99/2019/289188023			
Кадастровый номер:		73:04:000000:110	

План (чертеж, схема) земельного участка			
			
Масштаб 1: данные отсутствуют	Условные обозначения:		

Государственный регистратор		ФГИС ЕГРН
полное наименование должности	подпись	инициалы, фамилия

М.П.

Выписка из Единого государственного реестра недвижимости об объекте недвижимости
Описание местоположения земельного участка

Земельный участок			
(вид объекта недвижимости)			
Лист № ____ Раздела 3.1	Всего листов раздела 3.1 : ____	Всего разделов: ____	Всего листов выписки: ____
16.10.2019 № 99/2019/289188023			
Кадастровый номер:		73:04:000000:110	

Описание местоположения границ земельного участка							
Номер п/п	Номер точки		Дирекционный угол	Горизонтальное проложение, м	Описание закрепления на местности	Кадастровые номера смежных участков	Сведения об адресах правообладателей смежных земельных участков
	начальная	конечная					
1	2	3	4	5	6	7	8
1	1	1	данные отсутствуют	данные отсутствуют	-	данные отсутствуют	данные отсутствуют
2	1	1	данные отсутствуют	данные отсутствуют	-	данные отсутствуют	данные отсутствуют

Государственный регистратор		ФГИС ЕГРН
полное наименование должности	подпись	инициалы, фамилия

М.П.

Выписка из Единого государственного реестра недвижимости об объекте недвижимости
Описание местоположения земельного участка

Земельный участок			
<small>(вид объекта недвижимости)</small>			
Лист № <u> </u> Раздела <u>3.2</u>	Всего листов раздела <u>3.2</u> : <u> </u>	Всего разделов: <u> </u>	Всего листов выписки: <u> </u>
16.10.2019 № 99/2019/289188023			
Кадастровый номер:		73:04:000000:110	

Сведения о характерных точках границы земельного участка				
Система координат: МСК - 73				
Зона № <u> </u>				
Номер точки	Координаты		Описание закрепления на местности	Средняя квадратическая погрешность определения координат характерных точек границ земельного участка, м
	X	Y		
1	2	3	4	5
1	455659.95	1318776.86	626003000000	0.1
2	455639.19	1318809.13	626003000000	0.1
3	455639.06	1318812.04	626003000000	0.1
4	455631.2	1318821.98	626003000000	0.1
5	455617.78	1318830.57	626003000000	0.1
6	455600.89	1318858.69	626003000000	0.1
7	455534.08	1318953.99	626003000000	0.1
8	455528.89	1318950.56	626003000000	0.1
9	455498.78	1318989.74	626003000000	0.1
10	455533.88	1319016.18	626003000000	0.1
11	455596.52	1319034.75	626003000000	0.1
12	455614.78	1319023.06	626003000000	0.1
13	455624.71	1319036.74	626003000000	0.1
14	455646.89	1319158.99	626003000000	0.1
15	455678.77	1319342.61	626003000000	0.1

Государственный регистратор		ФГИС ЕГРН
полное наименование должности	подпись	инициалы, фамилия

М.П.

Выписка из Единого государственного реестра недвижимости об объекте недвижимости
Описание местоположения земельного участка

Земельный участок			
(вид объекта недвижимости)			
Лист №	Раздела 3.2	Всего листов раздела 3.2 :	Всего разделов: _____
16.10.2019 № 99/2019/289188023		Всего листов выписки: _____	
Кадастровый номер:		73:04:000000:110	

Сведения о характерных точках границы земельного участка				
Система координат: МСК - 73				
Зона №				
Номер точки	Координаты		Описание закрепления на местности	Средняя квадратическая погрешность определения координат характерных точек границ земельного участка, м
	X	Y		
1	2	3	4	5
16	455688.14	1319421.21	626003000000	0.1
17	455702.61	1319517.44	626003000000	0.1
18	455698.69	1319517.15	626003000000	0.1
19	455690.55	1319458.31	626003000000	0.1
20	455684.26	1319421.72	626003000000	0.1
21	455675.24	1319346.01	626003000000	0.1
22	455660.19	1319348.43	626003000000	0.1
23	455606.32	1319361.82	626003000000	0.1
24	455609.18	1319383.35	626003000000	0.1
25	455594.99	1319385.44	626003000000	0.1
26	455593.54	1319425.27	626003000000	0.1
27	455642.28	1319619.68	626003000000	0.1
28	455680.95	1319610.89	626003000000	0.1
29	455681.54	1319614.58	626003000000	0.1
30	455583.11	1319636.82	626003000000	0.1

Государственный регистратор		ФГИС ЕГРН
полное наименование должности	подпись	инициалы, фамилия

М.П.

Выписка из Единого государственного реестра недвижимости об объекте недвижимости
Описание местоположения земельного участка

Земельный участок			
(вид объекта недвижимости)			
Лист №	Раздела 3.2	Всего листов раздела 3.2 :	Всего разделов: _____
16.10.2019 № 99/2019/289188023		Всего листов выписки: _____	
Кадастровый номер:		73:04:000000:110	

Сведения о характерных точках границы земельного участка				
Система координат: МСК - 73				
Зона №				
Номер точки	Координаты		Описание закрепления на местности	Средняя квадратическая погрешность определения координат характерных точек границ земельного участка, м
	X	Y		
1	2	3	4	5
31	455577.42	1319637.17	626003000000	0.1
32	455548.08	1319644.2	626003000000	0.1
33	455474.29	1319663.58	626003000000	0.1
34	455478.28	1319684.2	626003000000	0.1
35	455462.99	1319687.44	626003000000	0.1
36	455461.75	1319683.9	626003000000	0.1
37	455473.64	1319681.36	626003000000	0.1
38	455469.21	1319660.35	626003000000	0.1
39	455471.32	1319659.84	626003000000	0.1
40	455466.61	1319640.74	626003000000	0.1
41	455470.51	1319639.95	626003000000	0.1
42	455475.31	1319659.44	626003000000	0.1
43	455547.48	1319640.5	626003000000	0.1
44	455576.83	1319633.47	626003000000	0.1
45	455582.52	1319633.13	626003000000	0.1

Государственный регистратор		ФГИС ЕГРН
полное наименование должности	подпись	инициалы, фамилия

М.П.

Выписка из Единого государственного реестра недвижимости об объекте недвижимости
Описание местоположения земельного участка

Земельный участок			
(вид объекта недвижимости)			
Лист №	Раздела 3.2	Всего листов раздела 3.2 :	Всего разделов: _____
16.10.2019 № 99/2019/289188023		Всего листов выписки: _____	
Кадастровый номер:		73:04:000000:110	

Сведения о характерных точках границы земельного участка				
Система координат: МСК - 73				
Зона №				
Номер точки	Координаты		Описание закрепления на местности	Средняя квадратическая погрешность определения координат характерных точек границ земельного участка, м
	X	Y		
1	2	3	4	5
46	455638.42	1319620.55	626003000000	0.1
47	455589.57	1319425.72	626003000000	0.1
48	455591.16	1319381.97	626003000000	0.1
49	455604.7	1319379.97	626003000000	0.1
50	455601.95	1319359.64	626003000000	0.1
51	455659.66	1319345.02	626003000000	0.1
52	455674.76	1319342.36	626003000000	0.1
53	455669.81	1319317.02	626003000000	0.1
54	455640.2	1319143.32	626003000000	0.1
55	455620.91	1319038.28	626003000000	0.1
56	455613.76	1319028.45	626003000000	0.1
57	455597.12	1319039.11	626003000000	0.1
58	455532.21	1319019.87	626003000000	0.1
59	455496.55	1318992.81	626003000000	0.1
60	455488.52	1319003.24	626003000000	0.1

Государственный регистратор		ФГИС ЕГРН
полное наименование должности	подпись	инициалы, фамилия

М.П.

Выписка из Единого государственного реестра недвижимости об объекте недвижимости
Описание местоположения земельного участка

Земельный участок			
(вид объекта недвижимости)			
Лист №	Раздела 3.2	Всего листов раздела 3.2 :	Всего разделов: _____
16.10.2019 № 99/2019/289188023		Всего листов выписки: _____	
Кадастровый номер:		73:04:000000:110	

Сведения о характерных точках границы земельного участка				
Система координат: МСК - 73				
Зона №				
Номер точки	Координаты		Описание закрепления на местности	Средняя квадратическая погрешность определения координат характерных точек границ земельного участка, м
	X	Y		
1	2	3	4	5
61	455483.34	1319007.65	626003000000	0.1
62	455458.97	1319040.12	626003000000	0.1
63	455417.28	1319087.72	626003000000	0.1
64	455386.31	1319117.98	626003000000	0.1
65	455352.28	1319157.1	626003000000	0.1
66	455297.46	1319176.87	626003000000	0.1
67	455249.04	1319178.14	626003000000	0.1
68	455228.3	1319133.35	626003000000	0.1
69	455231.97	1319131.76	626003000000	0.1
70	455251.56	1319174.08	626003000000	0.1
71	455296.71	1319172.89	626003000000	0.1
72	455349.88	1319153.76	626003000000	0.1
73	455383.41	1319115.23	626003000000	0.1
74	455414.38	1319084.96	626003000000	0.1
75	455456.07	1319037.36	626003000000	0.1

Государственный регистратор		ФГИС ЕГРН
полное наименование должности	подпись	инициалы, фамилия

М.П.

Выписка из Единого государственного реестра недвижимости об объекте недвижимости
Описание местоположения земельного участка

Земельный участок			
(вид объекта недвижимости)			
Лист №	Раздела 3.2	Всего листов раздела 3.2 :	Всего разделов: _____
16.10.2019 № 99/2019/289188023		Всего листов выписки: _____	
Кадастровый номер:		73:04:000000:110	

Сведения о характерных точках границы земельного участка				
Система координат: МСК - 73				
Зона №				
Номер точки	Координаты		Описание закрепления на местности	Средняя квадратическая погрешность определения координат характерных точек границ земельного участка, м
	X	Y		
1	2	3	4	5
76	455479.95	1319005.51	626003000000	0.1
77	455484.74	1318981.38	626003000000	0.1
78	455501.62	1318959.51	626003000000	0.1
79	455515.09	1318941.9	626003000000	0.1
80	455481.23	1318919.83	626003000000	0.1
81	455423.91	1318877.86	626003000000	0.1
82	455482.22	1318785.43	626003000000	0.1
83	455522.05	1318717.49	626003000000	0.1
84	455519.6	1318716.17	626003000000	0.1
85	455530	1318695.37	626003000000	0.1
86	455531.68	1318696.45	626003000000	0.1
87	455541.93	1318678.7	626003000000	0.1
88	455545.3	1318680.86	626003000000	0.1
89	455536.08	1318698.79	626003000000	0.1
90	455527.38	1318715.73	626003000000	0.1

Государственный регистратор		ФГИС ЕГРН
полное наименование должности	подпись	инициалы, фамилия

М.П.

Выписка из Единого государственного реестра недвижимости об объекте недвижимости
Описание местоположения земельного участка

Земельный участок			
(вид объекта недвижимости)			
Лист №	Раздела 3.2	Всего листов раздела 3.2 :	Всего разделов: _____
16.10.2019 № 99/2019/289188023		Всего листов выписки: _____	
Кадастровый номер:		73:04:000000:110	

Сведения о характерных точках границы земельного участка				
Система координат: МСК - 73				
Зона №				
Номер точки	Координаты		Описание закрепления на местности	Средняя квадратическая погрешность определения координат характерных точек границ земельного участка, м
	X	Y		
1	2	3	4	5
91	455579.66	1318736.65	626003000000	0.1
92	455632.3	1318760.98	626003000000	0.1
93	455641.68	1318764.98	626003000000	0.1
94	455654.56	1318778	626003000000	0.1
95	455635.83	1318806.97	626003000000	0.1
96	455635.7	1318809.88	626003000000	0.1
97	455627.84	1318819.82	626003000000	0.1
98	455614.41	1318828.41	626003000000	0.1
99	455597.33	1318856.47	626003000000	0.1
100	455533.1	1318948.46	626003000000	0.1
101	455519.11	1318939.66	626003000000	0.1
102	455522.13	1318933.31	626003000000	0.1
103	455521.62	1318928.98	626003000000	0.1
104	455544.83	1318898.91	626003000000	0.1
105	455561.63	1318875.06	626003000000	0.1

Государственный регистратор		ФГИС ЕГРН
полное наименование должности	подпись	инициалы, фамилия

М.П.

Выписка из Единого государственного реестра недвижимости об объекте недвижимости
Описание местоположения земельного участка

Земельный участок			
(вид объекта недвижимости)			
Лист №	Раздела 3.2	Всего листов раздела 3.2 :	Всего разделов: _____
16.10.2019 № 99/2019/289188023		Всего листов выписки: _____	
Кадастровый номер:		73:04:000000:110	

Сведения о характерных точках границы земельного участка				
Система координат: МСК - 73				
Зона №				
Номер точки	Координаты		Описание закрепления на местности	Средняя квадратическая погрешность определения координат характерных точек границ земельного участка, м
	X	Y		
1	2	3	4	5
106	455588.76	1318836.67	626003000000	0.1
107	455615.03	1318796.24	626003000000	0.1
108	455636.44	1318767.06	626003000000	0.1
109	455639.72	1318768.46	626003000000	0.1
110	455633.01	1318765.58	626003000000	0.1
111	455611.71	1318794.01	626003000000	0.1
112	455585.44	1318834.44	626003000000	0.1
113	455560.22	1318874.15	626003000000	0.1
114	455542.79	1318897.48	626003000000	0.1
115	455516.54	1318929.11	626003000000	0.1
116	455519.12	1318931.92	626003000000	0.1
117	455515.54	1318937.65	626003000000	0.1
118	455483.52	1318916.54	626003000000	0.1
119	455429.28	1318876.84	626003000000	0.1
120	455484.55	1318789.24	626003000000	0.1

Государственный регистратор		ФГИС ЕГРН
полное наименование должности	подпись	инициалы, фамилия

М.П.

Выписка из Единого государственного реестра недвижимости об объекте недвижимости
Описание местоположения земельного участка

Земельный участок			
(вид объекта недвижимости)			
Лист №	Раздела 3.2	Всего листов раздела 3.2 :	Всего разделов: _____
16.10.2019 № 99/2019/289188023		Всего листов выписки: _____	
Кадастровый номер:		73:04:000000:110	

Сведения о характерных точках границы земельного участка				
Система координат: МСК - 73				
Зона №				
Номер точки	Координаты		Описание закрепления на местности	Средняя квадратическая погрешность определения координат характерных точек границ земельного участка, м
	X	Y		
1	2	3	4	5
121	455527.98	1318815.27	626003000000	0.1
122	455528.33	1318820.26	626003000000	0.1
123	455539.75	1318827.57	626003000000	0.1
124	455546.49	1318815.85	626003000000	0.1
125	455543.13	1318813.68	626003000000	0.1
126	455538.36	1318821.97	626003000000	0.1
127	455532.17	1318817.97	626003000000	0.1
128	455531.82	1318812.94	626003000000	0.1
129	455486.63	1318785.82	626003000000	0.1
130	455525.61	1318719.32	626003000000	0.1
131	455577.85	1318740.22	626003000000	0.1
132	455525.5	1318948.43	626003000000	0.1
133	455485.72	1319000.42	626003000000	0.1
134	455483.9	1319001.93	626003000000	0.1
135	455486.47	1318982.4	626003000000	0.1

Государственный регистратор		ФГИС ЕГРН
полное наименование должности	подпись	инициалы, фамилия

М.П.

Выписка из Единого государственного реестра недвижимости об объекте недвижимости
Описание местоположения земельного участка

Земельный участок			
(вид объекта недвижимости)			
Лист №	Раздела 3.2	Всего листов раздела 3.2 :	Всего разделов: _____
16.10.2019 № 99/2019/289188023		Всего листов выписки: _____	
Кадастровый номер:		73:04:000000:110	

Сведения о характерных точках границы земельного участка				
Система координат: МСК - 73				
Зона №				
Номер точки	Координаты		Описание закрепления на местности	Средняя квадратическая погрешность определения координат характерных точек границ земельного участка, м
	X	Y		
1	2	3	4	5
136	455517.53	1318943.4	626003000000	0.1

Государственный регистратор		ФГИС ЕГРН
полное наименование должности	подпись	инициалы, фамилия

М.П.

ФГИС ЕГРН

полное наименование органа регистрации прав

Раздел 1

Выписка из Единого государственного реестра недвижимости об объекте недвижимости

Сведения о характеристиках объекта недвижимости

На основании запроса от 11.10.2019 г., поступившего на рассмотрение 16.10.2019 г., сообщаем, что согласно записям Единого государственного реестра недвижимости:

Земельный участок			
<small>(вид объекта недвижимости)</small>			
Лист №	Раздела 1	Всего листов раздела 1 : _____	Всего разделов: _____
16.10.2019 № 99/2019/289237276		Всего листов выписки: _____	
Кадастровый номер:		73:04:000000:112	

Номер кадастрового квартала:	73:04:000000
Дата присвоения кадастрового номера:	15.05.2013
Ранее присвоенный государственный учетный номер:	данные отсутствуют
Адрес:	установлено относительно ориентира, расположенного в границах участка. Почтовый адрес ориентира: Ульяновская обл., северная часть г. Инза
Площадь:	6469 +/- 20 кв. м
Кадастровая стоимость, руб.:	1839136.7
Кадастровые номера расположенных в пределах земельного участка объектов недвижимости:	73:04:000000:277
Кадастровые номера объектов недвижимости, из которых образован объект недвижимости:	данные отсутствуют
Кадастровые номера образованных объектов недвижимости:	данные отсутствуют
Сведения о включении объекта недвижимости в состав предприятия как имущественного комплекса:	

Государственный регистратор		ФГИС ЕГРН
полное наименование должности	подпись	инициалы, фамилия

М.П.

Выписка из Единого государственного реестра недвижимости об объекте недвижимости
Сведения о характеристиках объекта недвижимости

Земельный участок		
<small>(вид объекта недвижимости)</small>		
Лист № ___ Раздела 1	Всего листов раздела 1 : _____	Всего разделов: _____
Всего листов выписки: _____		
16.10.2019 № 99/2019/289237276		
Кадастровый номер:		73:04:000000:112
Категория земель:	Земли населённых пунктов	
Виды разрешенного использования:	Для строительства внутригородского газопровода среднего и низкого давления в центральной и западной части г. Инза и до котельной № 2	
Сведения о кадастровом инженере:	Чижова Ольга Юрьевна №№ 73-11-125 от 01.09.2011 г	
Сведения о лесах, водных объектах и об иных природных объектах, расположенных в пределах земельного участка:	данные отсутствуют	
Сведения о том, что земельный участок полностью или частично расположен в границах зоны с особыми условиями использования территории или территории объекта культурного наследия	данные отсутствуют	
Сведения о том, что земельный участок расположен в границах особой экономической зоны, территории опережающего социально-экономического развития, зоны территориального развития в Российской Федерации, игорной зоны:	данные отсутствуют	
Сведения о том, что земельный участок расположен в границах особо охраняемой природной территории, охотничьих угодий, лесничеств, лесопарков:	данные отсутствуют	
Сведения о результатах проведения государственного земельного надзора:	данные отсутствуют	
Сведения о расположении земельного участка в границах территории, в отношении которой утвержден проект межевания территории:	данные отсутствуют	
Государственный регистратор		ФГИС ЕГРН
полное наименование должности	подпись	инициалы, фамилия

М.П.

Выписка из Единого государственного реестра недвижимости об объекте недвижимости
Сведения о характеристиках объекта недвижимости

Земельный участок		
<small>(вид объекта недвижимости)</small>		
Лист № <u> </u> Раздела <u>1</u>	Всего листов раздела <u>1</u> : <u> </u>	Всего разделов: <u> </u>
16.10.2019 № 99/2019/289237276		Всего листов выписки: <u> </u>
Кадастровый номер:		73:04:000000:112
Условный номер земельного участка:	данные отсутствуют	
Сведения о принятии акта и (или) заключении договора, предусматривающих предоставление в соответствии с земельным законодательством исполнительным органом государственной власти или органом местного самоуправления находящегося в государственной или муниципальной собственности земельного участка для строительства наемного дома социального использования или наемного дома коммерческого использования:	данные отсутствуют	
Сведения о том, что земельный участок или земельные участки образованы на основании решения об изъятии земельного участка и (или) расположенного на нем объекта недвижимости для государственных или муниципальных нужд:	данные отсутствуют	
Сведения о том, что земельный участок образован из земель или земельного участка, государственная собственность на которые не разграничена:	данные отсутствуют	
Сведения о наличии земельного спора о местоположении границ земельных участков:	данные отсутствуют	
Статус записи об объекте недвижимости:	Сведения об объекте недвижимости имеют статус "временные". Дата истечения срока действия временного характера - 2018-05-16	
Особые отметки:	Граница земельного участка не установлена в соответствии с требованиями земельного законодательства. Для данного земельного участка обеспечен доступ посредством земельного участка (земельных участков) с кадастровым номером (кадастровыми номерами) земли общего пользования. Сведения необходимые для заполнения раздела 2 отсутствуют. Сведения необходимые для заполнения раздела 3.1 отсутствуют. Сведения необходимые для заполнения раздела 3.2 отсутствуют.	
Получатель выписки:	Богданова Алина Руслановна	
Государственный регистратор		ФГИС ЕГРН
полное наименование должности	подпись	инициалы, фамилия

М.П.

Выписка из Единого государственного реестра недвижимости об объекте недвижимости
Описание местоположения земельного участка

Земельный участок			
(вид объекта недвижимости)			
Лист № ___ Раздела <u>3</u>	Всего листов раздела <u>3</u> : ___	Всего разделов: ___	Всего листов выписки: ___
16.10.2019 № 99/2019/289237276			
Кадастровый номер:		73:04:000000:112	

План (чертеж, схема) земельного участка			
Масштаб 1: данные отсутствуют	Условные обозначения:		

Государственный регистратор		ФГИС ЕГРН
полное наименование должности	подпись	инициалы, фамилия

М.П.

Выписка из Единого государственного реестра недвижимости об объекте недвижимости
Сведения о частях земельного участка

Земельный участок			
<small>(вид объекта недвижимости)</small>			
Лист № ____ Раздела 4	Всего листов раздела 4 : ____	Всего разделов: ____	Всего листов выписки: ____
16.10.2019 № 99/2019/289237276			
Кадастровый номер:		73:04:000000:112	

План (чертеж, схема) части земельного участка		Учетный номер части: 73:04:000000:112/1	
			
Масштаб 1: данные отсутствуют	Условные обозначения:		

Государственный регистратор		ФГИС ЕГРН
полное наименование должности	подпись	инициалы, фамилия

М.П.

Выписка из Единого государственного реестра недвижимости об объекте недвижимости
Сведения о частях земельного участка

Земельный участок			
<small>(вид объекта недвижимости)</small>			
Лист № __ Раздела 4.1	Всего листов раздела 4.1 : __	Всего разделов: __	Всего листов выписки: __
16.10.2019 № 99/2019/289237276			
Кадастровый номер:		73:04:000000:112	

Учетный номер части	Площадь (м ²)	Содержание ограничения в использовании или ограничения права на объект недвижимости или обременения объекта недвижимости
1	2	3
1	0	Ограничения прав на земельный участок, предусмотренные статьями 56, 56.1 Земельного кодекса Российской Федерации, Решение № 3 от 13.05.2019, срок действия: 28.06.2019

Государственный регистратор		ФГИС ЕГРН
полное наименование должности	подпись	инициалы, фамилия

М.П.

Выписка из Единого государственного реестра недвижимости об объекте недвижимости
Сведения о частях земельного участка

Земельный участок				
<small>(вид объекта недвижимости)</small>				
Лист №	Раздела 4.2	Всего листов раздела 4.2 :	Всего разделов:	Всего листов выписки:
16.10.2019 № 99/2019/289237276				
Кадастровый номер:			73:04:000000:112	
Сведения о характерных точках границы части (частей) земельного участка				
Учетный номер части: 1				
Система координат: МСК-05				
Зона №				
Номер точки	Координаты, м		Описание закрепления на местности	Средняя квадратическая погрешность определения координат характерных точек границы части земельного участка, м
	X	Y		
1	2	3	4	5
1	455747.25	1320200.05	данные отсутствуют	данные отсутствуют
2	455747.15	1320204.05	данные отсутствуют	данные отсутствуют
3	455744.75	1320204.05	данные отсутствуют	данные отсутствуют
4	455744.75	1320200.05	данные отсутствуют	данные отсутствуют
Государственный регистратор			ФГИС ЕГРН	
полное наименование должности			подпись	
			инициалы, фамилия	

М.П.

ФГИС ЕГРН

полное наименование органа регистрации прав

Раздел 1

Выписка из Единого государственного реестра недвижимости об объекте недвижимости
Сведения о характеристиках объекта недвижимости

На основании запроса от 01.08.2017 г., поступившего на рассмотрение 01.08.2017 г., сообщаем, что согласно записям Единого государственного реестра недвижимости:

Земельный участок		
(вид объекта недвижимости)		
Лист № _____ Раздела <u>1</u>	Всего листов раздела <u>1</u> : _____	Всего разделов: _____
Всего листов выписки: _____		
01.08.2017 № 99/2017/24187603		
Кадастровый номер:		73:04:030110:15
Номер кадастрового квартала:	73:04:030110	
Дата присвоения кадастрового номера:	13.01.2001	
Ранее присвоенный государственный учетный номер:	данные отсутствуют	
Адрес:	обл. Ульяновская, г. Инза, пер. Красная Горка, дом 1	
Площадь:	1688 кв. м	
Кадастровая стоимость, руб.:	508920.65	
Кадастровые номера расположенных в пределах земельного участка объектов недвижимости:	73:04:030110:134	
Кадастровые номера объектов недвижимости, из которых образован объект недвижимости:	данные отсутствуют	
Кадастровые номера образованных объектов недвижимости:	данные отсутствуют	
Сведения о включении объекта недвижимости в состав предприятия как имущественного комплекса:		
Государственный регистратор		ФГИС ЕГРН
полное наименование должности	подпись	инициалы, фамилия

М.П.

Выписка из Единого государственного реестра недвижимости об объекте недвижимости
Сведения о характеристиках объекта недвижимости

Земельный участок		
<small>(код объекта недвижимости)</small>		
Лист № _____ Раздела 1	Всего листов раздела 1 : _____	Всего разделов: _____ Всего листов выписки: _____
01.08.2017 № 99/2017/24187603		
Кадастровый номер:		73:04:030110:15
Категория земель:	Земли населённых пунктов	
Виды разрешенного использования:	Индивидуальное жилищное строительство	
Сведения о кадастровом инженере:	данные отсутствуют	
Сведения о лесах, водных объектах и об иных природных объектах, расположенных в пределах земельного участка:	данные отсутствуют	
Сведения о том, что земельный участок полностью или частично расположен в границах зоны с особыми условиями использования территории или территории объекта культурного наследия	данные отсутствуют	
Сведения о том, что земельный участок расположен в границах особой экономической зоны, территории опережающего социально-экономического развития, зоны территориального развития в Российской Федерации, игровой зоны:	данные отсутствуют	
Сведения о том, что земельный участок расположен в границах особо охраняемой природной территории, охотничьих угодий, лесничеств, лесопарков:	данные отсутствуют	
Сведения о результатах проведения государственного земельного надзора:	данные отсутствуют	
Сведения о расположении земельного участка в границах территории, в отношении которой утвержден проект межевания территории:	данные отсутствуют	
Государственный регистратор		ФГИС ЕГРН
полное наименование должности	подпись	инициалы, фамилия

М.П.

Выписка из Единого государственного реестра недвижимости об объекте недвижимости
Сведения о характеристиках объекта недвижимости

Земельный участок		
<small>(инд объекта недвижимости)</small>		
Лист № _____ Раздела 1	Всего листов раздела 1 : _____	Всего разделов: _____
01.08.2017 № 99/2017/24187603		Всего листов выписки: _____
Кадастровый номер:		73:04:030110:15
Условный номер земельного участка:	данные отсутствуют	
Сведения о принятии акта и (или) заключении договора, предусматривающих предоставление в соответствии с земельным законодательством исполнительным органом государственной власти или органом местного самоуправления находящегося в государственной или муниципальной собственности земельного участка для строительства наемного дома социального использования или наемного дома коммерческого использования:	данные отсутствуют	
Сведения о том, что земельный участок или земельные участки образованы на основании решения об изъятии земельного участка и (или) расположенного на нем объекта недвижимости для государственных или муниципальных нужд:	данные отсутствуют	
Сведения о том, что земельный участок образован из земель или земельного участка, государственная собственность на которые не разграничена:	данные отсутствуют	
Сведения о наличии земельного спора о местоположении границ земельных участков:	данные отсутствуют	
Статус записи об объекте недвижимости:	Сведения об объекте недвижимости имеют статус "актуальные, ранее учтенные"	
Особые отметки:	Граница земельного участка не установлена в соответствии с требованиями земельного законодательства. Сведения необходимые для заполнения раздела 3 отсутствуют. Сведения необходимые для заполнения раздела 3.1 отсутствуют. Сведения необходимые для заполнения раздела 3.2 отсутствуют. Сведения необходимые для заполнения раздела 4 отсутствуют. Сведения необходимые для заполнения раздела 4.2 отсутствуют.	
Получатель выписки:	Вилков Андрей Олегович	
Государственный регистратор		ФГИС ЕГРН
полное наименование должности	подпись	инициалы, фамилия

М.П.

Выписка из Единого государственного реестра недвижимости об объекте недвижимости
Сведения о зарегистрированных правах

Земельный участок	
<small>(вид объекта недвижимости)</small>	
Лист № ____ Раздела <u>2</u>	Всего листов раздела <u>2</u> : ____
Всего разделов: ____	
Всего листов выписки: ____	
01.08.2017 № 99/2017/24187603	
Кадастровый номер:	73:04:030110:15
1. Правообладатель (правообладатели):	1.1. ШТУНИНА НАДЕЖДА НИКОЛАЕВНА
2. Вид, номер и дата государственной регистрации права:	2.1. Долевая собственность, № 73:01/03:01/2001:58.2 от 27.02.2001, 276/1688
3. Ограничение прав и обременение объекта недвижимости:	не зарегистрировано
4. Договоры участия в долевом строительстве:	не зарегистрировано
5. Заявленные в судебном порядке права требования:	данные отсутствуют
6. Сведения о возражении в отношении зарегистрированного права:	данные отсутствуют
7. Сведения о наличии решения об изъятии объекта недвижимости для государственных и муниципальных нужд:	данные отсутствуют
8. Сведения о невозможности государственной регистрации без личного участия правообладателя или его законного представителя:	
9. Правопритязания и сведения о наличии поступивших, но не рассмотренных заявлений о проведении государственной регистрации права (перехода, прекращения права), ограничения права или обременения объекта недвижимости, сделки в отношении объекта недвижимости:	данные отсутствуют
10. Сведения об осуществлении государственной регистрации сделки, права, ограничения права без необходимого в силу закона согласия третьего лица, органа:	данные отсутствуют
11. Сведения о невозможности государственной регистрации перехода, прекращения, ограничения права на земельный участок из земель сельскохозяйственного назначения:	

Государственный регистратор		ФГИС ЕГРН
полное наименование должности	подпись	инициалы, фамилия

М.П.

Выписка из Единого государственного реестра недвижимости об объекте недвижимости
Сведения о частях земельного участка

Земельный участок			
<small>(вид объекта недвижимости)</small>			
Лист № _____	Раздела 4.1	Всего листов раздела 4.1 : _____	Всего разделов: _____
01.08.2017 № 99/2017/24187603		Всего листов выписки: _____	
Кадастровый номер:		73:04:030110:15	

Учетный номер части	Площадь (м ²)	Содержание ограничения в использовании или ограничения права на объект недвижимости или обременения объекта недвижимости
1	2	3
1	1	Иные ограничения (обременения) прав, Дело по заявке № 04/07 - 26 от 09.01.2007

Государственный регистратор		ФГИС ЕГРН
полное наименование должности	подпись	инициалы, фамилия

М.П.

ФГИС ЕГРН

полное наименование органа регистрации прав

Раздел 1

Выписка из Единого государственного реестра недвижимости об объекте недвижимости

Сведения о характеристиках объекта недвижимости

На основании запроса от 11.10.2019 г., поступившего на рассмотрение 16.10.2019 г., сообщаем, что согласно записям Единого государственного реестра недвижимости:

Земельный участок			
<small>(вид объекта недвижимости)</small>			
Лист №	Раздела <u>1</u>	Всего листов раздела <u>1</u> :	Всего разделов: _____
16.10.2019 № 99/2019/289293785		Всего листов выписки: _____	
Кадастровый номер:		73:04:030110:26	

Номер кадастрового квартала:	73:04:030110
Дата присвоения кадастрового номера:	04.10.2002
Ранее присвоенный государственный учетный номер:	Инвентарный номер: Отсутствует
Адрес:	Ульяновская область, г. Инза, ул. Революции, д. 15
Площадь:	858 +/- 10 кв. м
Кадастровая стоимость, руб.:	258678.42
Кадастровые номера расположенных в пределах земельного участка объектов недвижимости:	73:04:030110:163
Кадастровые номера объектов недвижимости, из которых образован объект недвижимости:	данные отсутствуют
Кадастровые номера образованных объектов недвижимости:	данные отсутствуют
Сведения о включении объекта недвижимости в состав предприятия как имущественного комплекса:	

Государственный регистратор		ФГИС ЕГРН
полное наименование должности	подпись	инициалы, фамилия

М.П.

Выписка из Единого государственного реестра недвижимости об объекте недвижимости
Сведения о характеристиках объекта недвижимости

Земельный участок		
<small>(вид объекта недвижимости)</small>		
Лист № <u> </u> Раздела <u>1</u>	Всего листов раздела <u>1</u> : <u> </u>	Всего разделов: <u> </u>
16.10.2019 № 99/2019/289293785		
Кадастровый номер:		73:04:030110:26
Категория земель:	Земли населённых пунктов	
Виды разрешенного использования:	Для индивидуального жилищного строительства	
Сведения о кадастровом инженере:	Васько Юлия Ринатовна №73-16-273	
Сведения о лесах, водных объектах и об иных природных объектах, расположенных в пределах земельного участка:	данные отсутствуют	
Сведения о том, что земельный участок полностью или частично расположен в границах зоны с особыми условиями использования территории или территории объекта культурного наследия	данные отсутствуют	
Сведения о том, что земельный участок расположен в границах особой экономической зоны, территории опережающего социально-экономического развития, зоны территориального развития в Российской Федерации, игровой зоны:	данные отсутствуют	
Сведения о том, что земельный участок расположен в границах особо охраняемой природной территории, охотничьих угодий, лесничеств, лесопарков:	данные отсутствуют	
Сведения о результатах проведения государственного земельного надзора:	данные отсутствуют	
Сведения о расположении земельного участка в границах территории, в отношении которой утвержден проект межевания территории:	данные отсутствуют	
Государственный регистратор		ФГИС ЕГРН
полное наименование должности	подпись	инициалы, фамилия

М.П.

Выписка из Единого государственного реестра недвижимости об объекте недвижимости
Сведения о характеристиках объекта недвижимости

Земельный участок		
<small>(вид объекта недвижимости)</small>		
Лист № <u> </u> Раздела 1	Всего листов раздела 1 : <u> </u>	Всего разделов: <u> </u>
16.10.2019 № 99/2019/289293785		
Кадастровый номер:		73:04:030110:26
Условный номер земельного участка:	данные отсутствуют	
Сведения о принятии акта и (или) заключении договора, предусматривающих предоставление в соответствии с земельным законодательством исполнительным органом государственной власти или органом местного самоуправления находящегося в государственной или муниципальной собственности земельного участка для строительства наемного дома социального использования или наемного дома коммерческого использования:	данные отсутствуют	
Сведения о том, что земельный участок или земельные участки образованы на основании решения об изъятии земельного участка и (или) расположенного на нем объекта недвижимости для государственных или муниципальных нужд:	данные отсутствуют	
Сведения о том, что земельный участок образован из земель или земельного участка, государственная собственность на которые не разграничена:	данные отсутствуют	
Сведения о наличии земельного спора о местоположении границ земельных участков:	данные отсутствуют	
Статус записи об объекте недвижимости:	Сведения об объекте недвижимости имеют статус "актуальные, ранее учтенные"	
Особые отметки:	Сведения о видах разрешенного использования имеют статус «Актуальные незасвидетельствованные». Право (ограничение права, обременение объекта недвижимости) зарегистрировано на данный объект недвижимости с видами разрешенного использования отсутствует. Сведения необходимые для заполнения раздела 3.1 отсутствуют. Сведения необходимые для заполнения раздела 4 отсутствуют. Сведения необходимые для заполнения раздела 4.2 отсутствуют.	
Получатель выписки:	Богданова Алина Руслановна	
Государственный регистратор		ФГИС ЕГРН
полное наименование должности	подпись	инициалы, фамилия

М.П.


Выписка из Единого государственного реестра недвижимости об объекте недвижимости
Сведения о зарегистрированных правах

Земельный участок		
<small>(вид объекта недвижимости)</small>		
Лист № _____	Раздела <u>2</u>	Всего листов раздела <u>2</u> : _____
		Всего разделов: _____
		Всего листов выписки: _____
16.10.2019 № 99/2019/289293785		
Кадастровый номер:		73:04:030110:26
1.	Правообладатель (правообладатели):	1.1. ВОРОНЦОВ ВАСИЛИЙ АЛЕКСАНДРОВИЧ
2.	Вид, номер и дата государственной регистрации права:	2.1. Собственность, № 73:01/03:29/2002:6 от 02.01.2003
3.	Ограничение прав и обременение объекта недвижимости:	не зарегистрировано
4.	Договоры участия в долевом строительстве:	не зарегистрировано
5.	Заявленные в судебном порядке права требования:	данные отсутствуют
6.	Сведения о возражении в отношении зарегистрированного права:	данные отсутствуют
7.	Сведения о наличии решения об изъятии объекта недвижимости для государственных и муниципальных нужд:	данные отсутствуют
8.	Сведения о невозможности государственной регистрации без личного участия правообладателя или его законного представителя:	
9.	Правопритязания и сведения о наличии поступивших, но не рассмотренных заявлений о проведении государственной регистрации права (перехода, прекращения права), ограничения права или обременения объекта недвижимости, сделки в отношении объекта недвижимости:	данные отсутствуют
10.	Сведения об осуществлении государственной регистрации сделки, права, ограничения права без необходимого в силу закона согласия третьего лица, органа:	данные отсутствуют
11.	Сведения о невозможности государственной регистрации перехода, прекращения, ограничения права на земельный участок из земель сельскохозяйственного назначения:	
Государственный регистратор		ФГИС ЕГРН
полное наименование должности		подпись
		инициалы, фамилия

М.П.

Выписка из Единого государственного реестра недвижимости об объекте недвижимости
Описание местоположения земельного участка

Земельный участок			
(вид объекта недвижимости)			
Лист № ____ Раздела <u>3</u>	Всего листов раздела <u>3</u> : ____	Всего разделов: ____	Всего листов выписки: ____
16.10.2019 № 99/2019/289293785			
Кадастровый номер:		73:04:030110:26	

План (чертеж, схема) земельного участка			
			
Масштаб 1: данные отсутствуют	Условные обозначения:		

Государственный регистратор		ФГИС ЕГРН
полное наименование должности	подпись	инициалы, фамилия

М.П.

Выписка из Единого государственного реестра недвижимости об объекте недвижимости
Описание местоположения земельного участка

Земельный участок			
(вид объекта недвижимости)			
Лист №	Раздела 3.2	Всего листов раздела 3.2 :	Всего листов выписки: _____
16.10.2019 № 99/2019/289293785			
Кадастровый номер:		73:04:030110:26	

Сведения о характерных точках границы земельного участка				
Система координат: МСК-05				
Зона №				
Номер точки	Координаты		Описание закрепления на местности	Средняя квадратическая погрешность определения координат характерных точек границ земельного участка, м
	X	Y		
1	2	3	4	5
1	455740.1	1320429.56	данные отсутствуют	данные отсутствуют
2	455738.87	1320457.27	данные отсутствуют	данные отсутствуют
3	455708.5	1320456.58	данные отсутствуют	данные отсутствуют
4	455708.64	1320428.34	данные отсутствуют	данные отсутствуют
5	455723.63	1320429.43	данные отсутствуют	данные отсутствуют
6	455733.78	1320429.45	данные отсутствуют	данные отсутствуют

Государственный регистратор		ФГИС ЕГРН
полное наименование должности	подпись	инициалы, фамилия

М.П.

Выписка из Единого государственного реестра недвижимости об объекте недвижимости
Сведения о частях земельного участка

Земельный участок			
<small>(вид объекта недвижимости)</small>			
Лист № <u> </u> Раздела 4.1	Всего листов раздела 4.1 : <u> </u>	Всего разделов: <u> </u>	Всего листов выписки: <u> </u>
16.10.2019 № 99/2019/289293785			
Кадастровый номер:		73:04:030110:26	

Учетный номер части	Площадь (м ²)	Содержание ограничения в использовании или ограничения права на объект недвижимости или обременения объекта недвижимости
1	2	3
1	780	Иные ограничения (обременения) прав, Свидетельство о государственной регистрации права № 102868 от 07.06.2001, срок действия: 07.06.2001
1	780	Иные ограничения (обременения) прав, Свидетельство о государственной регистрации права № 102868 от 07.06.2001, срок действия: 07.06.2001
данные отсутствуют	весь	Иные ограничения (обременения) прав

Государственный регистратор		ФГИС ЕГРН
полное наименование должности	подпись	инициалы, фамилия

М.П.

ФГИС ЕГРН

полное наименование органа регистрации прав

Раздел 1

Выписка из Единого государственного реестра недвижимости об объекте недвижимости

Сведения о характеристиках объекта недвижимости

На основании запроса от 11.10.2019 г., поступившего на рассмотрение 16.10.2019 г., сообщаем, что согласно записям Единого государственного реестра недвижимости:

Земельный участок			
(вид объекта недвижимости)			
Лист №	Раздела <u>1</u>	Всего листов раздела <u>1</u> :	Всего разделов: _____
16.10.2019 № 99/2019/289293942		Всего листов выписки: _____	
Кадастровый номер:		73:04:030110:62	

Номер кадастрового квартала:	73:04:030110
Дата присвоения кадастрового номера:	27.02.1996
Ранее присвоенный государственный учетный номер:	данные отсутствуют
Адрес:	Ульяновская область, г. Инза, ул. Революции, д. 13
Площадь:	1000 +/- 11 кв. м
Кадастровая стоимость, руб.:	301493.28
Кадастровые номера расположенных в пределах земельного участка объектов недвижимости:	данные отсутствуют
Кадастровые номера объектов недвижимости, из которых образован объект недвижимости:	данные отсутствуют
Кадастровые номера образованных объектов недвижимости:	данные отсутствуют
Сведения о включении объекта недвижимости в состав предприятия как имущественного комплекса:	

Государственный регистратор		ФГИС ЕГРН
полное наименование должности	подпись	инициалы, фамилия

М.П.

Выписка из Единого государственного реестра недвижимости об объекте недвижимости
Сведения о характеристиках объекта недвижимости

Земельный участок		
<small>(вид объекта недвижимости)</small>		
Лист № ___ Раздела 1	Всего листов раздела 1 : _____	Всего разделов: _____
16.10.2019 № 99/2019/289293942		
Кадастровый номер:	73:04:030110:62	
Категория земель:	Земли населённых пунктов	
Виды разрешенного использования:	Индивидуальное жилищное строительство	
Сведения о кадастровом инженере:	Вилков Андрей Олегович №73-13-197	
Сведения о лесах, водных объектах и об иных природных объектах, расположенных в пределах земельного участка:	данные отсутствуют	
Сведения о том, что земельный участок полностью или частично расположен в границах зоны с особыми условиями использования территории или территории объекта культурного наследия	данные отсутствуют	
Сведения о том, что земельный участок расположен в границах особой экономической зоны, территории опережающего социально-экономического развития, зоны территориального развития в Российской Федерации, игорной зоны:	данные отсутствуют	
Сведения о том, что земельный участок расположен в границах особо охраняемой природной территории, охотничьих угодий, лесничеств, лесопарков:	данные отсутствуют	
Сведения о результатах проведения государственного земельного надзора:	данные отсутствуют	
Сведения о расположении земельного участка в границах территории, в отношении которой утвержден проект межевания территории:	данные отсутствуют	
Государственный регистратор		ФГИС ЕГРН
полное наименование должности	подпись	инициалы, фамилия

М.П.

Выписка из Единого государственного реестра недвижимости об объекте недвижимости
Сведения о характеристиках объекта недвижимости

Земельный участок		
<small>(вид объекта недвижимости)</small>		
Лист № ___ Раздела 1	Всего листов раздела 1 : _____	Всего разделов: _____
16.10.2019 № 99/2019/289293942		
Кадастровый номер:	73:04:030110:62	
Условный номер земельного участка:	данные отсутствуют	
Сведения о принятии акта и (или) заключении договора, предусматривающих предоставление в соответствии с земельным законодательством исполнительным органом государственной власти или органом местного самоуправления находящегося в государственной или муниципальной собственности земельного участка для строительства наемного дома социального использования или наемного дома коммерческого использования:	данные отсутствуют	
Сведения о том, что земельный участок или земельные участки образованы на основании решения об изъятии земельного участка и (или) расположенного на нем объекта недвижимости для государственных или муниципальных нужд:	данные отсутствуют	
Сведения о том, что земельный участок образован из земель или земельного участка, государственная собственность на которые не разграничена:	данные отсутствуют	
Сведения о наличии земельного спора о местоположении границ земельных участков:	данные отсутствуют	
Статус записи об объекте недвижимости:	Сведения об объекте недвижимости имеют статус "актуальные, ранее учтенные"	
Особые отметки:	Сведения о видах разрешенного использования имеют статус «Актуальные незасвидетельствованные». Право (ограничение права, обременение объекта недвижимости) зарегистрировано на данный объект недвижимости с видами разрешенного использования отсутствует. Сведения необходимые для заполнения раздела 3.1 отсутствуют. Сведения необходимые для заполнения раздела 4 отсутствуют. Сведения необходимые для заполнения раздела 4.1 отсутствуют. Сведения необходимые для заполнения раздела 4.2 отсутствуют.	
Получатель выписки:	Богданова Алина Руслановна	
Государственный регистратор		ФГИС ЕГРН
полное наименование должности	подпись	инициалы, фамилия

М.П.

Выписка из Единого государственного реестра недвижимости об объекте недвижимости
Сведения о зарегистрированных правах


Земельный участок		(вид объекта недвижимости)	
Лист № _____	Раздела <u>2</u>	Всего листов раздела <u>2</u> : _____	Всего разделов: _____
16.10.2019 № 99/2019/289293942			
Кадастровый номер:		73:04:030110:62	
1.	Правообладатель (правообладатели):	1.1.	Ершов Александр Викторович
2.	Вид, номер и дата государственной регистрации права:	2.1.	Долевая собственность, № 73:04:030110:62-73/003/2017-3 от 26.01.2017, 1/4
3.	Ограничение прав и обременение объекта недвижимости:	не зарегистрировано	
1.	Правообладатель (правообладатели):	1.2.	Ершова Екатерина Михайловна
2.	Вид, номер и дата государственной регистрации права:	2.2.	Долевая собственность, № 73:04:030110:62-73/003/2017-5 от 26.01.2017, 1/4
3.	Ограничение прав и обременение объекта недвижимости:	не зарегистрировано	
1.	Правообладатель (правообладатели):	1.3.	Ершова Ксения Александровна
2.	Вид, номер и дата государственной регистрации права:	2.3.	Долевая собственность, № 73:04:030110:62-73/003/2017-4 от 26.01.2017, 1/4
3.	Ограничение прав и обременение объекта недвижимости:	не зарегистрировано	
1.	Правообладатель (правообладатели):	1.4.	Ершов Иван Александрович
2.	Вид, номер и дата государственной регистрации права:	2.4.	Долевая собственность, № 73:04:030110:62-73/003/2017-6 от 26.01.2017, 1/4
3.	Ограничение прав и обременение объекта недвижимости:	не зарегистрировано	
4.	Договоры участия в долевом строительстве:	не зарегистрировано	
5.	Заявленные в судебном порядке права требования:	данные отсутствуют	
6.	Сведения о возражении в отношении зарегистрированного права:	данные отсутствуют	
7.	Сведения о наличии решения об изъятии объекта недвижимости для государственных и муниципальных нужд:	данные отсутствуют	
8.	Сведения о невозможности государственной регистрации без личного участия правообладателя или его законного представителя:		
9.	Правопритязания и сведения о наличии поступивших, но не рассмотренных заявлений о проведении государственной регистрации права (перехода, прекращения права), ограничения права или обременения объекта недвижимости, сделки в отношении объекта недвижимости:	данные отсутствуют	
10.	Сведения об осуществлении государственной регистрации сделки, права, ограничения права без необходимого в силу закона согласия третьего лица, органа:	данные отсутствуют	
11.	Сведения о невозможности государственной регистрации перехода, прекращения, ограничения права на земельный участок из земель сельскохозяйственного назначения:		

Государственный регистратор		ФГИС ЕГРН
полное наименование должности	подпись	инициалы, фамилия

М.П.

Выписка из Единого государственного реестра недвижимости об объекте недвижимости
Описание местоположения земельного участка

Земельный участок			
(вид объекта недвижимости)			
Лист № ___ Раздела <u>3</u>	Всего листов раздела <u>3</u> : ___	Всего разделов: ___	Всего листов выписки: ___
16.10.2019 № 99/2019/289293942			
Кадастровый номер:		73:04:030110:62	

План (чертеж, схема) земельного участка			
			
Масштаб 1: данные отсутствуют	Условные обозначения:		

Государственный регистратор		ФГИС ЕГРН
полное наименование должности	подпись	инициалы, фамилия

М.П.

Выписка из Единого государственного реестра недвижимости об объекте недвижимости
Описание местоположения земельного участка

Земельный участок			
<small>(вид объекта недвижимости)</small>			
Лист № <u> </u> Раздела 3.2	Всего листов раздела 3.2 : <u> </u>	Всего разделов: <u> </u>	Всего листов выписки: <u> </u>
16.10.2019 № 99/2019/289293942			
Кадастровый номер:		73:04:030110:62	

Сведения о характерных точках границы земельного участка				
Система координат: СК 1963 г.				
Зона № <u> </u>				
Номер точки	Координаты		Описание закрепления на местности	Средняя квадратическая погрешность определения координат характерных точек границ земельного участка, м
	X	Y		
1	2	3	4	5
1	455737.24	1320488.73	данные отсутствуют	данные отсутствуют
2	455719.81	1320487.03	данные отсутствуют	данные отсутствуют
3	455695.75	1320485.48	данные отсутствуют	данные отсутствуют
4	455695.42	1320477.91	данные отсутствуют	данные отсутствуют
5	455696.1	1320470.94	данные отсутствуют	данные отсутствуют
6	455697.17	1320461.42	данные отсутствуют	данные отсутствуют
7	455733.96	1320465.02	данные отсутствуют	данные отсутствуют
8	455734.75	1320464.58	данные отсутствуют	данные отсутствуют
9	455739.35	1320465.06	данные отсутствуют	данные отсутствуют

Государственный регистратор		ФГИС ЕГРН
полное наименование должности	подпись	инициалы, фамилия

М.П.

Выписка из Единого государственного реестра недвижимости об основных характеристиках и зарегистрированных правах на объект недвижимости

Сведения об основных характеристиках объекта недвижимости

На основании запроса от 26.06.2019, поступившего на рассмотрение 26.06.2019, сообщаем, что согласно записям Единого государственного реестра недвижимости:

Раздел 1 Лист 1

Земельный участок			
вид объекта недвижимости			
Лист №1 Раздел 1	Всего листов раздела 1: 1	Всего разделов: 3	Всего листов выписки: 3
26 июня 2019г. № КУВИ-001/2019-14564380			
Кадастровый номер:	73:04:030113:71		
Номер кадастрового квартала:	73:04:030113		
Дата присвоения кадастрового номера:	18.04.2006		
Ранее присвоенный государственный учетный номер:	Инвентарный номер Отсутствует; Кадастровый номер 73:04:030113:0071; 73:04:03 01 12:0071		
Адрес (местоположение):	Местоположение установлено относительно ориентира, расположенного в границах участка. Почтовый адрес ориентира: Ульяновская область, р-н Инзенский, г. Инза, ул. Революции, д. 66.		
Площадь, м2:	424		
Кадастровая стоимость, руб:	126887.64		
Кадастровые номера расположенных в пределах земельного участка объектов недвижимости:	73:04:030113:286		
Категория земель:	Земли населенных пунктов		
Виды разрешенного использования:	Индивидуальное жилищное строительство		
Статус записи об объекте недвижимости:	Сведения об объекте недвижимости имеют статус "актуальные, ранее учтенные"		
Особые отметки:	Граница земельного участка не установлена в соответствии с требованиями земельного законодательства. Право (ограничение права, обременение объекта недвижимости) зарегистрировано на объект недвижимости с видом(-ами) разрешенного использования: Индивидуальное жилищное строительство.		
Получатель выписки:	Макаров Александр Иванович (представитель заявителя), Заявитель: МУ Администрация МО «Инзенский район»		

полное наименование должности	подпись	инициалы, фамилия
-------------------------------	---------	-------------------

М.П.

Выписка из Единого государственного реестра недвижимости об основных характеристиках и зарегистрированных правах на объект недвижимости
Сведения о зарегистрированных правах

Земельный участок			
вид объекта недвижимости			
Лист №1 Раздел 2	Всего листов раздела 2: 1	Всего разделов: 3	Всего листов выписки: 3
26 июня 2019г. № КУВИ-001/2019-14564380			
Кадастровый номер:		73:04:030113:71	

1	Правообладатель (правообладатели):	1.1	Филкин Анатолий Иванович, 30.05.1954, город Инза Ульяновской области, Российская Федерация, СНИЛС 013-229-296 16 Паспорт гражданина Российской Федерации серия 73 00 №122715, выдан 22.01.2001, Отделом внутренних дел Инзенского района Ульяновской области
2	Вид, номер и дата государственной регистрации права:	2.1	Общая долевая собственность, 214/424 73-73-03/002/2006-418 24.04.2006 00:00:00
4	Ограничение прав и обременение объекта недвижимости:		
	4.1	вид:	Прочие ограничения прав и обременения объекта недвижимости
		дата государственной регистрации:	23.12.2008 00:00:00
		номер государственной регистрации:	73-73-03/032/2008-214
		срок, на который установлено ограничение прав и обременение объекта недвижимости:	данные отсутствуют
		лицо, в пользу которого установлено ограничение прав и обременение объекта недвижимости:	Муниципальное образование «Инзенское городское поселение» Инзенского района Ульяновской области
		основание государственной регистрации:	Постановление главы муниципального образования "Инзенское городское поселение" Инзенского района Ульяновской области, № 437, Выдан 16.12.2008
5	Сведения о наличии решения об изъятии объекта недвижимости для государственных и муниципальных нужд:	данные отсутствуют	
6	Сведения об осуществлении государственной регистрации сделки, права, ограничения права без необходимого в силу закона согласия третьего лица, органа:	данные отсутствуют	

полное наименование должности	подпись	инициалы, фамилия
-------------------------------	---------	-------------------

М.П.

Выписка из Единого государственного реестра недвижимости об основных характеристиках и зарегистрированных правах на объект недвижимости

Описание местоположения земельного участка


Земельный участок			
вид объекта недвижимости			

Лист №1 Раздел 3	Всего листов раздела 3: 1	Всего разделов: 3	Всего листов выписки: 3
------------------	---------------------------	-------------------	-------------------------

26 июня 2019г. № КУВИ-001/2019-14564380

Кадастровый номер:	73:04:030113:71
--------------------	-----------------

План (чертеж, схема) земельного участка



Масштаб 1:300	Условные обозначения:		
---------------	-----------------------	--	--

полное наименование должности	подпись	инициалы, фамилия
-------------------------------	---------	-------------------

М.П.

ФГИС ЕГРН

полное наименование органа регистрации прав

Раздел 1

Выписка из Единого государственного реестра недвижимости об объекте недвижимости

Сведения о характеристиках объекта недвижимости

На основании запроса от 11.10.2019 г., поступившего на рассмотрение 16.10.2019 г., сообщаем, что согласно записям Единого государственного реестра недвижимости:

Земельный участок			
<small>(вид объекта недвижимости)</small>			
Лист №	Раздела <u>1</u>	Всего листов раздела <u>1</u> :	Всего разделов: _____
16.10.2019 № 99/2019/289290284		Всего листов выписки: _____	
Кадастровый номер:		73:04:030116:62	

Номер кадастрового квартала:	73:04:030116
Дата присвоения кадастрового номера:	12.06.2004
Ранее присвоенный государственный учетный номер:	данные отсутствуют
Адрес:	обл. Ульяновская, г. Инза, пер. Ипподромный, дом 7
Площадь:	409 +/- 5 кв. м
Кадастровая стоимость, руб.:	120871.28
Кадастровые номера расположенных в пределах земельного участка объектов недвижимости:	73:04:030116:140
Кадастровые номера объектов недвижимости, из которых образован объект недвижимости:	данные отсутствуют
Кадастровые номера образованных объектов недвижимости:	данные отсутствуют
Сведения о включении объекта недвижимости в состав предприятия как имущественного комплекса:	

Государственный регистратор		ФГИС ЕГРН
полное наименование должности	подпись	инициалы, фамилия

М.П.

Выписка из Единого государственного реестра недвижимости об объекте недвижимости
Сведения о характеристиках объекта недвижимости

Земельный участок		
<small>(вид объекта недвижимости)</small>		
Лист № ___ Раздела 1	Всего листов раздела 1 : _____	Всего разделов: _____
16.10.2019 № 99/2019/289290284		
Кадастровый номер:		73:04:030116:62
Категория земель:	Земли населённых пунктов	
Виды разрешенного использования:	Индивидуальное жилищное строительство	
Сведения о кадастровом инженере:	Чижова Ольга Юрьевна №73-11-125	
Сведения о лесах, водных объектах и об иных природных объектах, расположенных в пределах земельного участка:	данные отсутствуют	
Сведения о том, что земельный участок полностью или частично расположен в границах зоны с особыми условиями использования территории или территории объекта культурного наследия	данные отсутствуют	
Сведения о том, что земельный участок расположен в границах особой экономической зоны, территории опережающего социально-экономического развития, зоны территориального развития в Российской Федерации, игорной зоны:	данные отсутствуют	
Сведения о том, что земельный участок расположен в границах особо охраняемой природной территории, охотничьих угодий, лесничеств, лесопарков:	данные отсутствуют	
Сведения о результатах проведения государственного земельного надзора:	данные отсутствуют	
Сведения о расположении земельного участка в границах территории, в отношении которой утвержден проект межевания территории:	данные отсутствуют	
Государственный регистратор		ФГИС ЕГРН
полное наименование должности	подпись	инициалы, фамилия

М.П.

Выписка из Единого государственного реестра недвижимости об объекте недвижимости
Сведения о характеристиках объекта недвижимости

Земельный участок		
<small>(вид объекта недвижимости)</small>		
Лист № <u> </u> Раздела 1	Всего листов раздела 1 : <u> </u>	Всего разделов: <u> </u>
16.10.2019 № 99/2019/289290284		
Кадастровый номер:	73:04:030116:62	
Условный номер земельного участка:	данные отсутствуют	
Сведения о принятии акта и (или) заключении договора, предусматривающих предоставление в соответствии с земельным законодательством исполнительным органом государственной власти или органом местного самоуправления находящегося в государственной или муниципальной собственности земельного участка для строительства наемного дома социального использования или наемного дома коммерческого использования:	данные отсутствуют	
Сведения о том, что земельный участок или земельные участки образованы на основании решения об изъятии земельного участка и (или) расположенного на нем объекта недвижимости для государственных или муниципальных нужд:	данные отсутствуют	
Сведения о том, что земельный участок образован из земель или земельного участка, государственная собственность на которые не разграничена:	данные отсутствуют	
Сведения о наличии земельного спора о местоположении границ земельных участков:	данные отсутствуют	
Статус записи об объекте недвижимости:	Сведения об объекте недвижимости имеют статус "актуальные, ранее учтенные"	
Особые отметки:	Сведения о видах разрешенного использования имеют статус «Актуальные незасвидетельствованные». Право (ограничение права, обременение объекта недвижимости) зарегистрировано на данный объект недвижимости с видами разрешенного использования отсутствует. Сведения необходимые для заполнения раздела 3.1 отсутствуют. Сведения необходимые для заполнения раздела 4 отсутствуют. Сведения необходимые для заполнения раздела 4.2 отсутствуют.	
Получатель выписки:	Богданова Алина Руслановна	
Государственный регистратор		ФГИС ЕГРН
полное наименование должности	подпись	инициалы, фамилия

М.П.


Выписка из Единого государственного реестра недвижимости об объекте недвижимости
Сведения о зарегистрированных правах

Земельный участок		
<small>(вид объекта недвижимости)</small>		
Лист № _____	Раздела <u>2</u>	Всего листов раздела <u>2</u> : _____
		Всего разделов: _____
Всего листов выписки: _____		
16.10.2019 № 99/2019/289290284		
Кадастровый номер:		73:04:030116:62
1.	Правообладатель (правообладатели):	1.1. Радионова Антонина Петровна
2.	Вид, номер и дата государственной регистрации права:	2.1. Собственность, № 73:04:030116:62-73/029/2019-1 от 17.05.2019
3.	Ограничение прав и обременение объекта недвижимости:	не зарегистрировано
4.	Договоры участия в долевом строительстве:	не зарегистрировано
5.	Заявленные в судебном порядке права требования:	данные отсутствуют
6.	Сведения о возражении в отношении зарегистрированного права:	данные отсутствуют
7.	Сведения о наличии решения об изъятии объекта недвижимости для государственных и муниципальных нужд:	данные отсутствуют
8.	Сведения о невозможности государственной регистрации без личного участия правообладателя или его законного представителя:	
9.	Правопритязания и сведения о наличии поступивших, но не рассмотренных заявлений о проведении государственной регистрации права (перехода, прекращения права), ограничения права или обременения объекта недвижимости, сделки в отношении объекта недвижимости:	данные отсутствуют
10.	Сведения об осуществлении государственной регистрации сделки, права, ограничения права без необходимого в силу закона согласия третьего лица, органа:	данные отсутствуют
11.	Сведения о невозможности государственной регистрации перехода, прекращения, ограничения права на земельный участок из земель сельскохозяйственного назначения:	
Государственный регистратор		ФГИС ЕГРН
полное наименование должности	подпись	инициалы, фамилия

М.П.

Выписка из Единого государственного реестра недвижимости об объекте недвижимости
Описание местоположения земельного участка

Земельный участок			
(вид объекта недвижимости)			
Лист № ____ Раздела <u>3</u>	Всего листов раздела <u>3</u> : ____	Всего разделов: ____	Всего листов выписки: ____
16.10.2019 № 99/2019/289290284			
Кадастровый номер:		73:04:030116:62	

План (чертеж, схема) земельного участка			
			
Масштаб 1: данные отсутствуют	Условные обозначения:		

Государственный регистратор		ФГИС ЕГРН
полное наименование должности	подпись	инициалы, фамилия

М.П.

Выписка из Единого государственного реестра недвижимости об объекте недвижимости
Описание местоположения земельного участка

Земельный участок			
<small>(вид объекта недвижимости)</small>			
Лист № <u> </u> Раздела <u>3.2</u>	Всего листов раздела <u>3.2</u> : <u> </u>	Всего разделов: <u> </u>	Всего листов выписки: <u> </u>
16.10.2019 № 99/2019/289290284			
Кадастровый номер:		73:04:030116:62	

Сведения о характерных точках границы земельного участка				
Система координат: СК кадастрового округа, зона 1				
Зона №				
Номер точки	Координаты		Описание закрепления на местности	Средняя квадратическая погрешность определения координат характерных точек границ земельного участка, м
	X	Y		
1	2	3	4	5
1	455921.26	1318926.58	данные отсутствуют	данные отсутствуют
2	455924.24	1318933.24	данные отсутствуют	данные отсутствуют
3	455926.75	1318950.97	данные отсутствуют	данные отсутствуют
4	455921.97	1318951.73	данные отсутствуют	данные отсутствуют
5	455920.48	1318941.21	данные отсутствуют	данные отсутствуют
6	455910.61	1318943.15	данные отсутствуют	данные отсутствуют
7	455910.42	1318942.16	данные отсутствуют	данные отсутствуют
8	455904.21	1318942.5	данные отсутствуют	данные отсутствуют
9	455902.78	1318942.77	данные отсутствуют	данные отсутствуют
10	455899.55	1318943.58	данные отсутствуют	данные отсутствуют
11	455898.76	1318940.43	данные отсутствуют	данные отсутствуют
12	455896.24	1318930.73	данные отсутствуют	данные отсутствуют
13	455902.47	1318929.88	данные отсутствуют	данные отсутствуют
14	455913.99	1318928.05	данные отсутствуют	данные отсутствуют

Государственный регистратор		ФГИС ЕГРН
полное наименование должности	подпись	инициалы, фамилия

М.П.

Выписка из Единого государственного реестра недвижимости об объекте недвижимости
Сведения о частях земельного участка

Земельный участок			
(вид объекта недвижимости)			
Лист № <u> </u> Раздела 4.1	Всего листов раздела 4.1 : <u> </u>	Всего разделов: <u> </u>	Всего листов выписки: <u> </u>
16.10.2019 № 99/2019/289290284			
Кадастровый номер:		73:04:030116:62	

Учетный номер части	Площадь (м ²)	Содержание ограничения в использовании или ограничения права на объект недвижимости или обременения объекта недвижимости
1	2	3
данные отсутствуют	весь	Аренда (в том числе, субаренда), Распоряжение комитета по управлению имуществом района № 172-р от 31.05.2004
1	409	Аренда (в том числе, субаренда), Распоряжение комитета по управлению имуществом района № 172-р от 31.05.2004
1	409	Аренда (в том числе, субаренда), Распоряжение комитета по управлению имуществом района № 172-р от 31.05.2004
2	145.89	Иные ограничения (обременения) прав, "Описание земельных участков" № нет от 25.05.2004
2	145.89	Иные ограничения (обременения) прав, "Описание земельных участков" № нет от 25.05.2004
2	145.89	Иные ограничения (обременения) прав, "Описание земельных участков" № нет от 25.05.2004
3	15.52	Иные ограничения (обременения) прав, "Описание земельных участков" № нет от 25.05.2004
3	15.52	Иные ограничения (обременения) прав, "Описание земельных участков" № нет от 25.05.2004

Государственный регистратор		ФГИС ЕГРН
полное наименование должности	подпись	инициалы, фамилия

М.П.

Выписка из Единого государственного реестра недвижимости об объекте недвижимости
Сведения о частях земельного участка

Земельный участок			
<small>(вид объекта недвижимости)</small>			
Лист №	Раздела 4.1	Всего листов раздела 4.1 :	Всего разделов: _____
16.10.2019 № 99/2019/289290284		Всего листов выписки: _____	
Кадастровый номер:		73:04:030116:62	

Учетный номер части	Площадь (м ²)	Содержание ограничения в использовании или ограничения права на объект недвижимости или обременения объекта недвижимости
1	2	3
3	15.52	Иные ограничения (обременения) прав, "Описание земельных участков" № нет от 25.05.2004

Государственный регистратор		ФГИС ЕГРН
полное наименование должности	подпись	инициалы, фамилия

М.П.

Выписка из Единого государственного реестра недвижимости об объекте недвижимости
Сведения о характеристиках объекта недвижимости

На основании запроса от 20.05.2020 г., поступившего на рассмотрение 21.05.2020 г., сообщаем, что согласно записям Единого государственного реестра недвижимости:

Земельный участок			
<small>(вид объекта недвижимости)</small>			
Лист № __ Раздела 1	Всего листов раздела 1 : __	Всего разделов: __	Всего листов выписки: __
21.05.2020 № 99/2020/329395388			
Кадастровый номер:		73:04:030109:23	

Номер кадастрового квартала:	73:04:030109
Дата присвоения кадастрового номера:	14.12.2001
Ранее присвоенный государственный учетный номер:	Кадастровый номер: 73:04:030109:0023
Адрес:	обл. Ульяновская, г. Инза, ул Садовая, дом 25
Площадь:	1596 +/- 10кв. м
Кадастровая стоимость, руб.:	479986.14
Кадастровые номера расположенных в пределах земельного участка объектов недвижимости:	73:04:030109:145
Кадастровые номера объектов недвижимости, из которых образован объект недвижимости:	данные отсутствуют
Кадастровые номера образованных объектов недвижимости:	данные отсутствуют
Сведения о включении объекта недвижимости в состав предприятия как имущественного комплекса:	

Государственный регистратор		ФГИС ЕГРН
полное наименование должности	подпись	инициалы, фамилия

М.П.

Выписка из Единого государственного реестра недвижимости об объекте недвижимости
Сведения о характеристиках объекта недвижимости

Земельный участок			
<small>(вид объекта недвижимости)</small>			
Лист № ___ Раздела 1	Всего листов раздела 1 : ___	Всего разделов: ___	Всего листов выписки: ___
21.05.2020 № 99/2020/329395388			
Кадастровый номер:		73:04:030109:23	

Категория земель:	Земли населённых пунктов
Виды разрешенного использования:	Индивидуальное жилищное строительство
Сведения о кадастровом инженере:	Чижова Ольга Юрьевна №73-11-125
Сведения о лесах, водных объектах и об иных природных объектах, расположенных в пределах земельного участка:	данные отсутствуют
Сведения о том, что земельный участок полностью или частично расположен в границах зоны с особыми условиями использования территории или территории объекта культурного наследия	данные отсутствуют
Сведения о том, что земельный участок расположен в границах особой экономической зоны, территории опережающего социально-экономического развития, зоны территориального развития в Российской Федерации, игровой зоны:	данные отсутствуют
Сведения о том, что земельный участок расположен в границах особо охраняемой природной территории, охотничьих угодий, лесничеств, лесопарков:	данные отсутствуют
Сведения о результатах проведения государственного земельного надзора:	данные отсутствуют
Сведения о расположении земельного участка в границах территории, в отношении которой утвержден проект межевания территории:	данные отсутствуют

Государственный регистратор		ФГИС ЕГРН
полное наименование должности	подпись	инициалы, фамилия

М.П.

Выписка из Единого государственного реестра недвижимости об объекте недвижимости
Сведения о характеристиках объекта недвижимости

Земельный участок			
<small>(вид объекта недвижимости)</small>			
Лист № ___ Раздела 1	Всего листов раздела 1 : ___	Всего разделов: ___	Всего листов выписки: ___
21.05.2020 № 99/2020/329395388			
Кадастровый номер:		73:04:030109:23	

Условный номер земельного участка:	данные отсутствуют
Сведения о принятии акта и (или) заключении договора, предусматривающих предоставление в соответствии с земельным законодательством исполнительным органом государственной власти или органом местного самоуправления находящегося в государственной или муниципальной собственности земельного участка для строительства наемного дома социального использования или наемного дома коммерческого использования:	данные отсутствуют
Сведения о том, что земельный участок или земельные участки образованы на основании решения об изъятии земельного участка и (или) расположенного на нем объекта недвижимости для государственных или муниципальных нужд:	данные отсутствуют
Сведения о том, что земельный участок образован из земель или земельного участка, государственная собственность на которые не разграничена:	данные отсутствуют
Сведения о наличии земельного спора о местоположении границ земельных участков:	данные отсутствуют
Статус записи об объекте недвижимости:	Сведения об объекте недвижимости имеют статус "актуальные, ранее учтенные"
Особые отметки:	Сведения о видах разрешенного использования имеют статус «Актуальные незасвидетельствованные». Право (ограничение права, обременение объекта недвижимости) зарегистрировано на данный объект недвижимости с видами разрешенного использования отсутствует. Сведения необходимые для заполнения раздела 3.1 отсутствуют. Сведения необходимые для заполнения раздела 4 отсутствуют.
Получатель выписки:	Богданова Алина Руслановна

Государственный регистратор		ФГИС ЕГРН
полное наименование должности	подпись	инициалы, фамилия

М.П.

Выписка из Единого государственного реестра недвижимости об объекте недвижимости
Сведения о зарегистрированных правах


Земельный участок	
(вид объекта недвижимости)	
Лист № ____ Раздела 2	Всего листов раздела 2 : ____
Всего разделов: ____	
Всего листов выписки: ____	
21.05.2020 № 99/2020/329395388	
Кадастровый номер:	73:04:030109:23
1. Правообладатель (правообладатели):	1.1. Яшкова Мария Владимировна
2. Вид, номер и дата государственной регистрации права:	2.1. Долевая собственность. № 73-73-03/010/2009-316 от 20.02.2009, 782/1596
3. Ограничение прав и обременение объекта недвижимости:	не зарегистрировано
1. Правообладатель (правообладатели):	1.2. Михайличенко Дмитрий Леонидович
2. Вид, номер и дата государственной регистрации права:	2.2. Долевая собственность. № 73:04:030109:23-73/029/2020-3 от 03.02.2020, 505/1596
3. Ограничение прав и обременение объекта недвижимости:	не зарегистрировано
4. Договоры участия в долевом строительстве:	данные отсутствуют
5. Заявленные в судебном порядке права требования:	данные отсутствуют
6. Сведения о возражении в отношении зарегистрированного права:	данные отсутствуют
7. Сведения о наличии решения об изъятии объекта недвижимости для государственных и муниципальных нужд:	данные отсутствуют
8. Сведения о невозможности государственной регистрации без личного участия правообладателя или его законного представителя:	
9. Правопритязания и сведения о наличии поступивших, но не рассмотренных заявлений о проведении государственной регистрации права (перехода, прекращения права), ограничения права или обременения объекта недвижимости, сделки в отношении объекта недвижимости:	данные отсутствуют
10. Сведения об осуществлении государственной регистрации сделки, права, ограничения права без необходимого в силу закона согласия третьего лица, органа:	данные отсутствуют
11. Сведения о невозможности государственной регистрации перехода, прекращения, ограничения права на земельный участок из земель сельскохозяйственного назначения:	

Государственный регистратор		ФГИС ЕГРН
полное наименование должности	подпись	инициалы, фамилия

М.П.

Выписка из Единого государственного реестра недвижимости об объекте недвижимости
Описание местоположения земельного участка

Земельный участок			
(вид объекта недвижимости)			
Лист № ____ Раздела 3	Всего листов раздела 3 : ____	Всего разделов: ____	Всего листов выписки: ____
21.05.2020.№ 99/2020/329395388			
Кадастровый номер:		73:04:030109:23	

План (чертеж, схема) земельного участка			
			
Масштаб 1: данные отсутствуют	Условные обозначения:		

Государственный регистратор		ФГИС ЕГРН
полное наименование должности	подпись	инициалы, фамилия

М.П.

Выписка из Единого государственного реестра недвижимости об объекте недвижимости
Описание местоположения земельного участка

Земельный участок			
(вид объекта недвижимости)			
Лист № ___ Раздела 3.2	Всего листов раздела 3.2 : ___	Всего разделов: ___	Всего листов выписки: ___
21.05.2020 № 99/2020/329395388			
Кадастровый номер:		73:04:030109:23	

Сведения о характерных точках границы земельного участка				
Система координат				
Зона №				
Номер точки	Координаты		Описание закрепления на местности	Средняя квадратическая погрешность определения координат характерных точек границ земельного участка, м
	X	Y		
1	2	3	4	5
1	455972.24	1320705.74	данные отсутствуют	данные отсутствуют
2	455973.51	1320719.28	данные отсутствуют	данные отсутствуют
3	455971.01	1320719.32	данные отсутствуют	данные отсутствуют
4	455969.25	1320723.36	данные отсутствуют	данные отсутствуют
5	455969.5	1320733	данные отсутствуют	данные отсутствуют
6	455912.29	1320733.09	данные отсутствуют	данные отсутствуют
7	455910.9	1320706.83	данные отсутствуют	данные отсутствуют

Государственный регистратор		ФГИС ЕГРН
полное наименование должности	подпись	инициалы, фамилия

М.П.