

РЕШЕНИЕ

29.03.2019

10

№ _____

г. Инза

О проекте межевания и планировки территории для размещения линейного объекта «Внутрипоселковый газопровод мкр. Китовка г. Инза по ул. Железнодорожная, ул. Ж. Беспомощного, ул. Пролетарская, ул. Васина, ул. В. Иевлевой, ул. Авдеева, ул. Заречная, ул. 2-я Заречная, ул. К. Маркса, ул. Комарова, ул. Кр. Слободка, ул. Московская, ул. Новая, ул. Панфиловцев, ул. Пищевиков, ул. Первомайская, ул. Санаторная, тер. Тубсанатория, тер. Горпищекомбината, пер. Сызранский, ул. Сызранская, ул. Сойгина, ул. Энгельса, ул. Комарова ул. 730 км. Казарма, ул. Панфиловцев, ул. Самарская»

Заслушав и обсудив информацию директора МКУ «Управление архитектуры и строительства» муниципального образования «Инзенский район» Базина А.А. о проекте межевания и планировки территории для размещения линейного объекта «Внутрипоселковый газопровод мкр. Китовка г. Инза по ул. Железнодорожная, ул. Ж. Беспомощного, ул. Пролетарская, ул. Васина, ул. В. Иевлевой, ул. Авдеева, ул. Заречная, ул. 2-я Заречная, ул. К. Маркса, ул. Комарова, ул. Кр. Слободка, ул. Московская, ул. Новая, ул. Панфиловцев, ул. Пищевиков, ул. Первомайская, ул. Санаторная, тер. Тубсанатория, тер. Горпищекомбината, пер. Сызранский, ул. Сызранская, ул. Сойгина, ул. Энгельса, ул. Комарова ул. 730 км. Казарма, ул. Панфиловцев, ул. Самарская», расположенного на территории муниципального образования «Инзенское городское поселение» Инзенского района Ульяновской области, руководствуясь ст. 28 Федерального закона от 06.10.2003 № 131-ФЗ Совет депутатов муниципального образования «Инзенский район»

РЕШИЛ:

1. Одобрить прилагаемый проект межевания и планировки территории для размещения линейного объекта «Внутрипоселковый газопровод мкр. Китовка г. Инза Ульяновской области по ул. Железнодорожная, ул. Ж. Беспомощного, ул. Пролетарская, ул. Васина, ул. В. Иевлевой, ул. Авдеева, ул. Заречная, ул. 2-я Заречная, ул. К. Маркса, ул. Комарова, ул. Кр. Слободка, ул. Московская, ул. Новая, ул. Панфиловцев, ул. Пищевиков, ул. Первомайская, ул. Санаторная, тер. Тубсанатория, тер. Горпищекомбината,

пер. Сызранский, ул. Сызранская, ул. Сойгина, ул. Энгельса, ул. Комарова, ул. 730 км Казарма, ул. Панфиловцев, ул. Самарская», расположенного на территории муниципального образования «Инзенское городское поселение» Инзенского района Ульяновской области

2. Для обсуждения проекта межевания и планировки на территории для размещения линейного объекта «Внутрипоселковый газопровод мкр. Китовка г.Инза Ульяновской области по ул.Железнодорожная, ул.Ж.Беспомощного, ул. Пролетарская, ул. Васина, ул. В.Иевлевой, ул. Авдеева, ул. Заречная, ул.2-я Заречная, ул. К.Маркса, ул. Комарова, ул. Кр. Слободка, ул. Московская, ул. Новая, ул. Панфиловцев, ул. Пищевиков, ул. Первомайская, ул. Санаторная, тер. Тубсанатория, тер. Горпищекомбината, пер. Сызранский, ул. Сызранская, ул. Сойгина, ул. Энгельса, ул. Комарова, ул. 730 км Казарма, ул. Панфиловцев, ул. Самарская», назначить и провести публичные слушания 22.04.2019 в 16-00 час. по адресу: Ульяновская область, г. Инза, ул. Заводская, д. 2, зал заседаний Администрации района.

3. Назначить председательствующим на публичных слушаниях - заместителя Председателя Совета депутатов района Цареву В.В., секретарём на публичных слушаниях – специалиста по программным мероприятиям МКУ «Управление архитектуры и строительства муниципального образования «Инзенский район» Тюльпенёву Л.Б.

4. Финансирование проекта осуществить за счёт средств Заказчика, общества с ограниченной ответственностью «ГринГрейс».

5. Опубликовать настоящее решение и проект межевания и планировки территории для размещения линейного объекта в Инзенской районной газете «Вперёд» и на официальном сайте Инзенского района для ознакомления с ним жителей района.

6. Настоящее решение вступает в силу со дня опубликования.

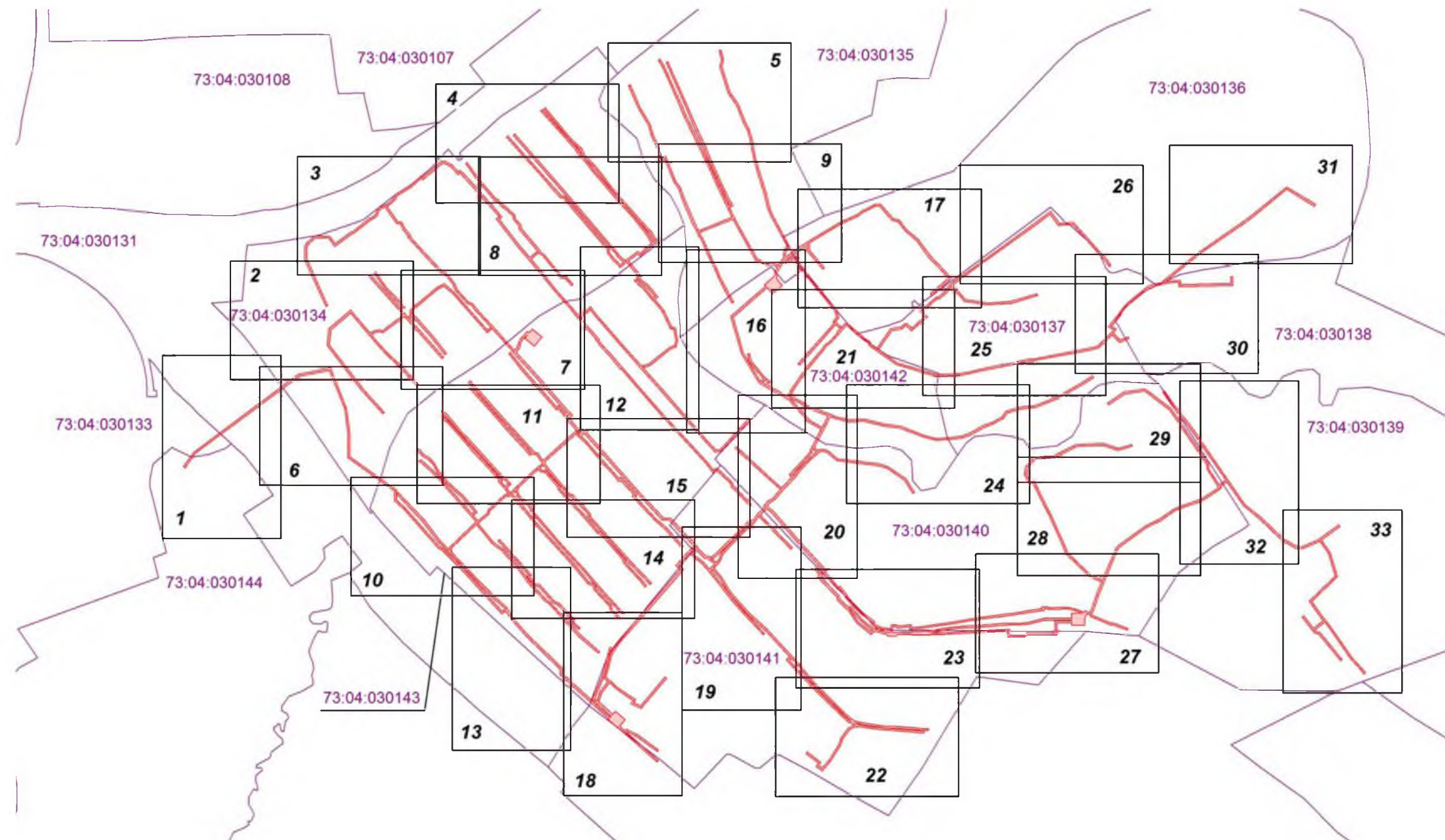
7. Контроль за исполнением настоящего решения возложить на постоянную комиссию по аграрным вопросам, природопользованию и охране окружающей среды (Смолкина И.В.).

Глава района

Е.А. Мизинов

Схема прохождения линейного объекта: «Внутрипоселковый газопровод мкр. Китовка г. Инза Ульяновской области по ул. Железнодорожная, ул. Ж. Беспомощного, ул. Пролетарская, ул. Васина, ул. В. Иевлевой, ул. Авдеева, ул. Заречная, ул. 2-я Заречная, ул. К. Маркса, ул. Комарова, ул. Кр. Слободка, ул. Московская, ул. Новая, ул. Панфиловцев, ул. Пищевиков, ул. Первомайская, ул. Санаторная, тер. Тубсанатория, тер. Горпищекомбината, пер. Сызранский, ул. Сызранская, ул. Сойгина, ул. Энгельса, ул. Комарова, ул. 730 км Казарма, ул. Панфиловцев, ул. Самарская»

Обзорная схема



Масштаб 1:10000

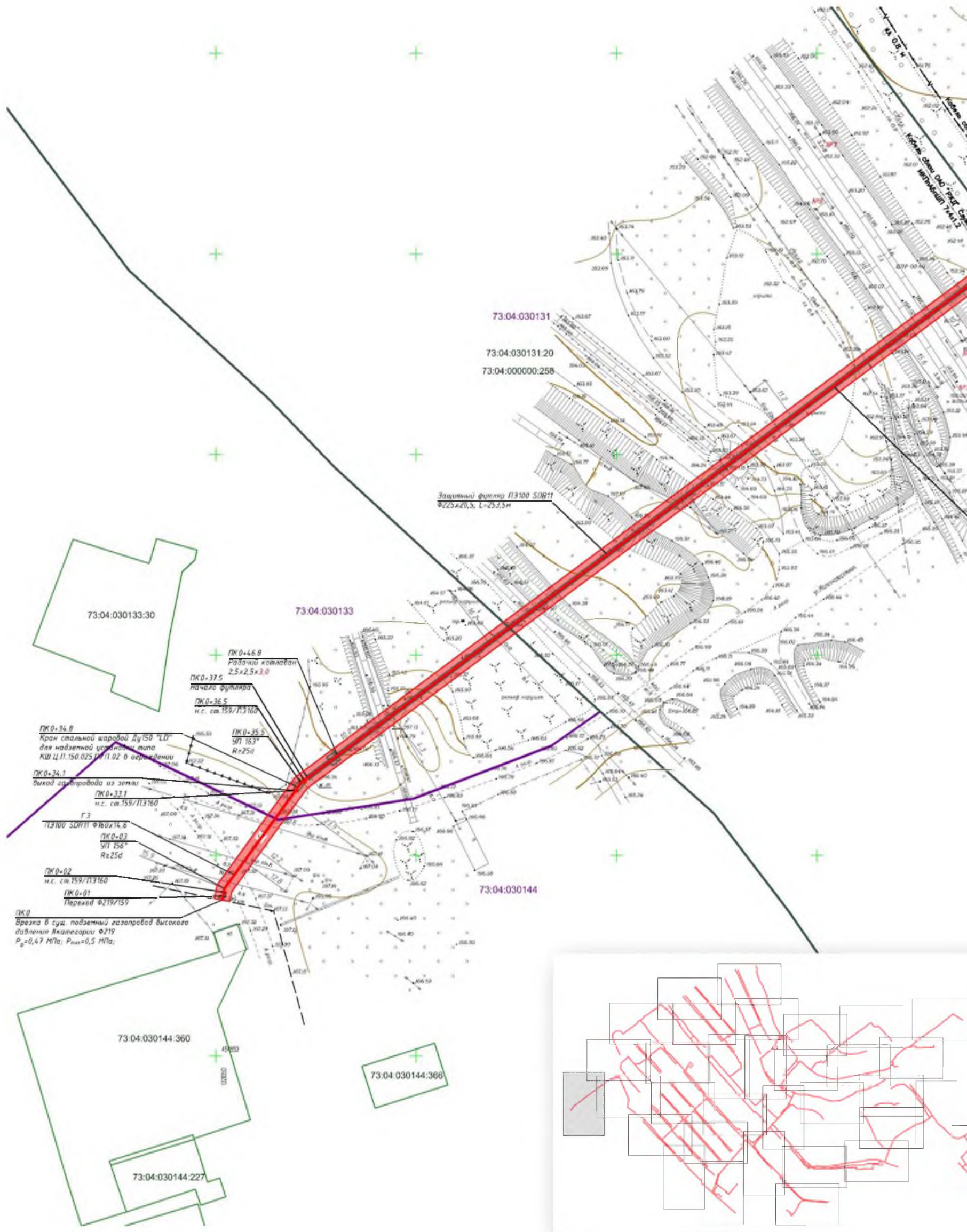
Условные обозначения:

73:04:030143

- номер кадастрового квартала
- граница кадастрового квартала
- зона планируемого размещения линейного объекта
- номер выносного листа схемы



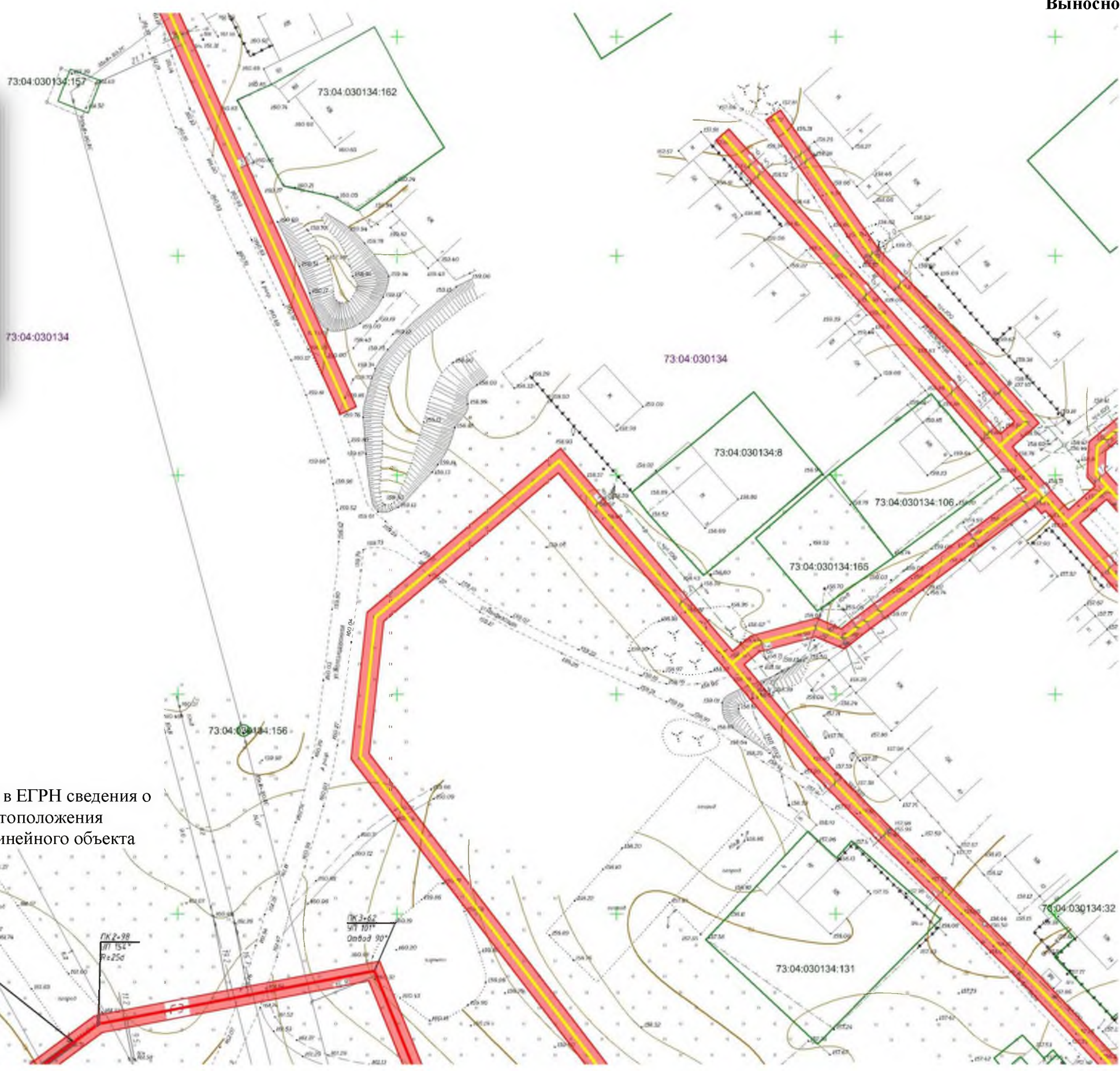
1



Масштаб 1:1000

Условные обозначения:


- 73:04:030143 - номер кадастрового квартала
- граница кадастрового квартала
- 73:04:030144:366 - кадастровый номер земельного участка
- существующая часть границы, имеющиеся в ЕГРН сведения о которой достаточны для определения ее местоположения
- - граница зоны планируемого размещения линейного объекта



Масштаб 1:1000

Условные обозначения:

- 73:04:030134 - номер кадастрового квартала
- 73:04:030134:156 - граница кадастрового квартала
- 73:04:030134:156 - кадастровый номер земельного участка
- 73:04:030134:156 - существующая часть границы, имеющиеся в ЕГРН сведения о которой достаточны для определения ее местоположения
- - граница зоны планируемого размещения линейного объекта



Масштаб 1:1000

Условные обозначения:

73:04:030143

- номер кадастрового квартала

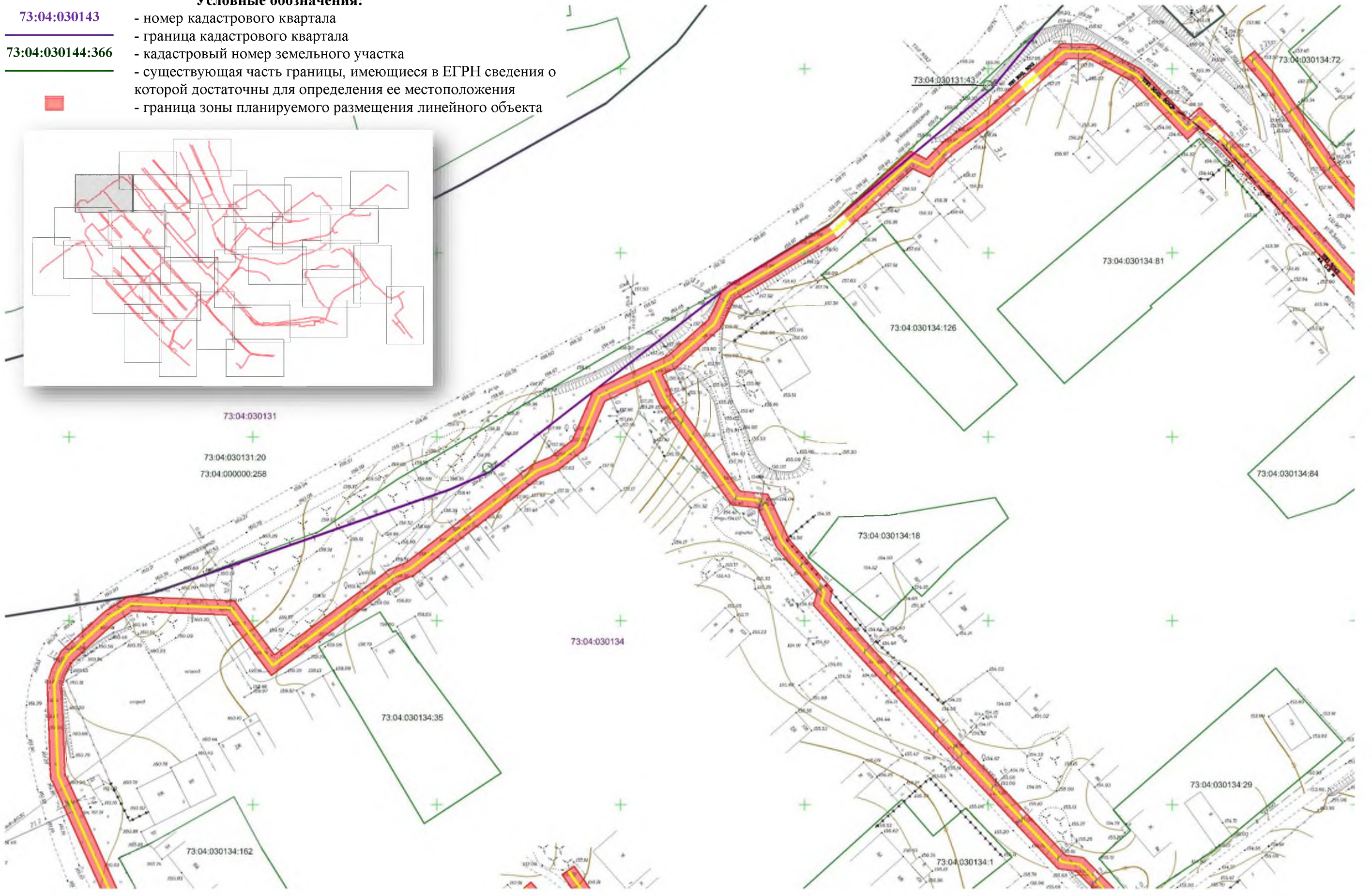
- граница кадастрового квартала

73:04:030144:366

- кадастровый номер земельного участка

- существующая часть границы, имеющиеся в ЕГРН сведения о которой достаточны для определения ее местоположения

- граница зоны планируемого размещения линейного объекта



Масштаб 1:1000

Условные обозначения:

73:04:030134

- номер кадастрового квартала

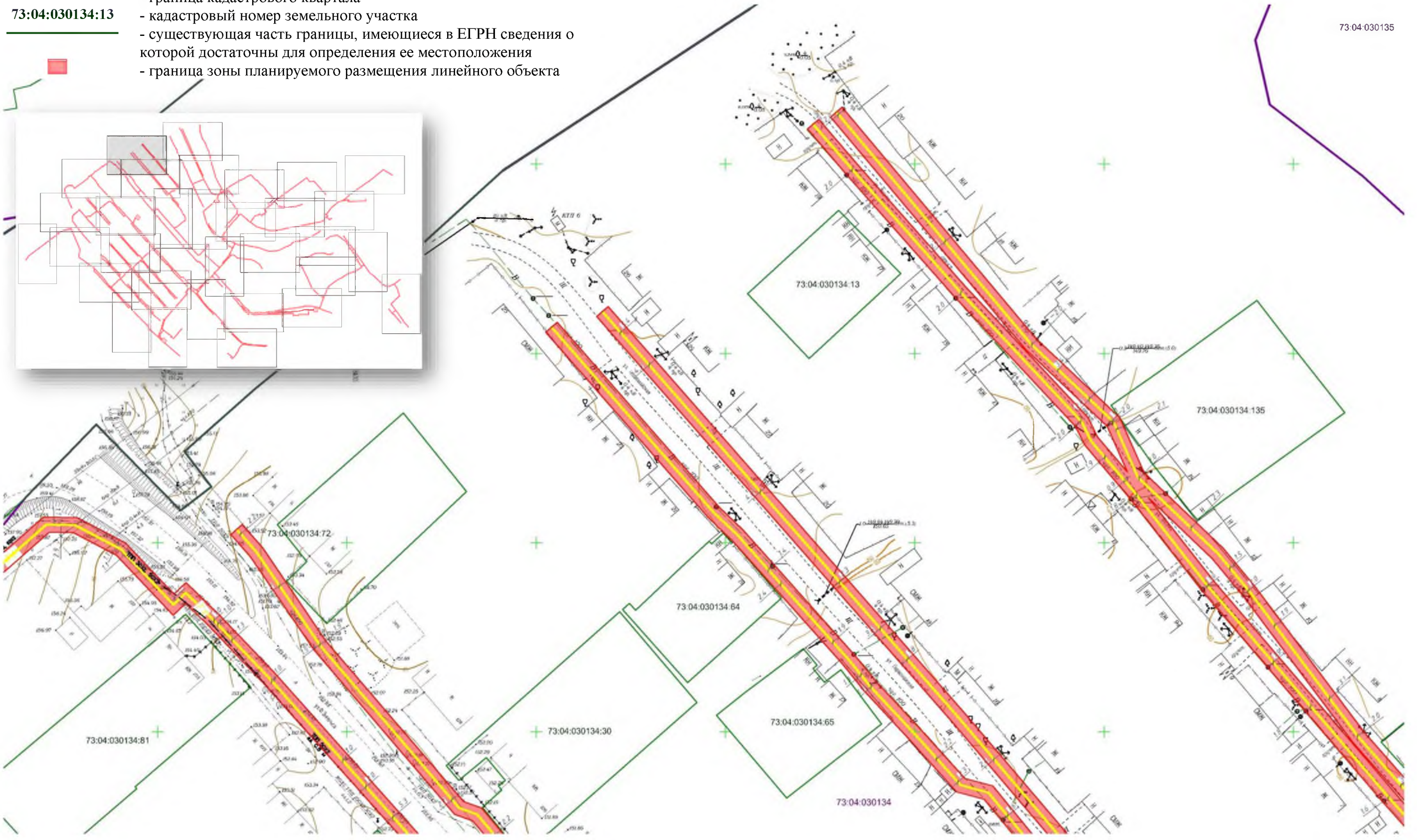
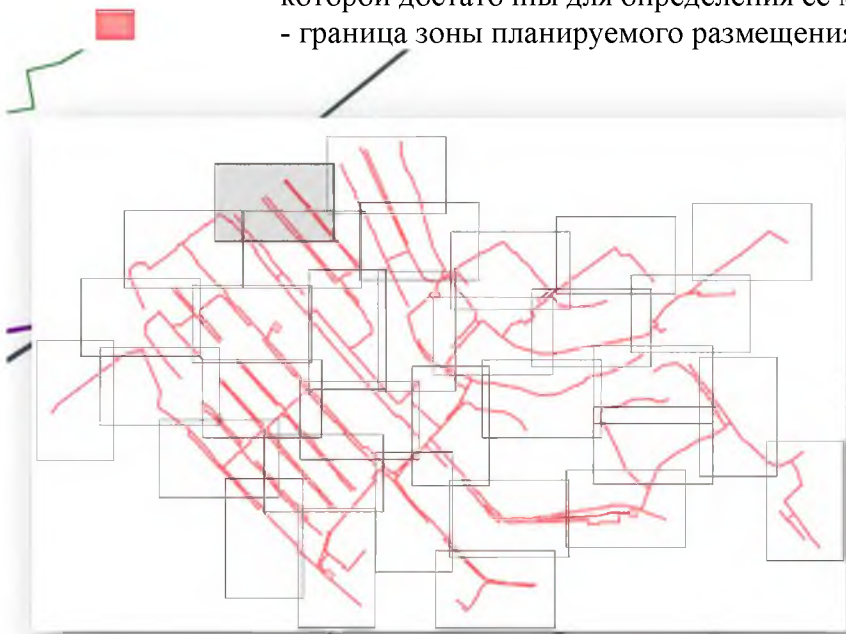
73:04:030134:13

- граница кадастрового квартала

- кадастровый номер земельного участка

- существующая часть границы, имеющиеся в ЕГРН сведения о которой достаточны для определения ее местоположения

- граница зоны планируемого размещения линейного объекта



73:04:030131
73:04:030131:20
73:04:000000:258



73:04:030135

73:04:030135

73:04:030134

Масштаб 1:1000

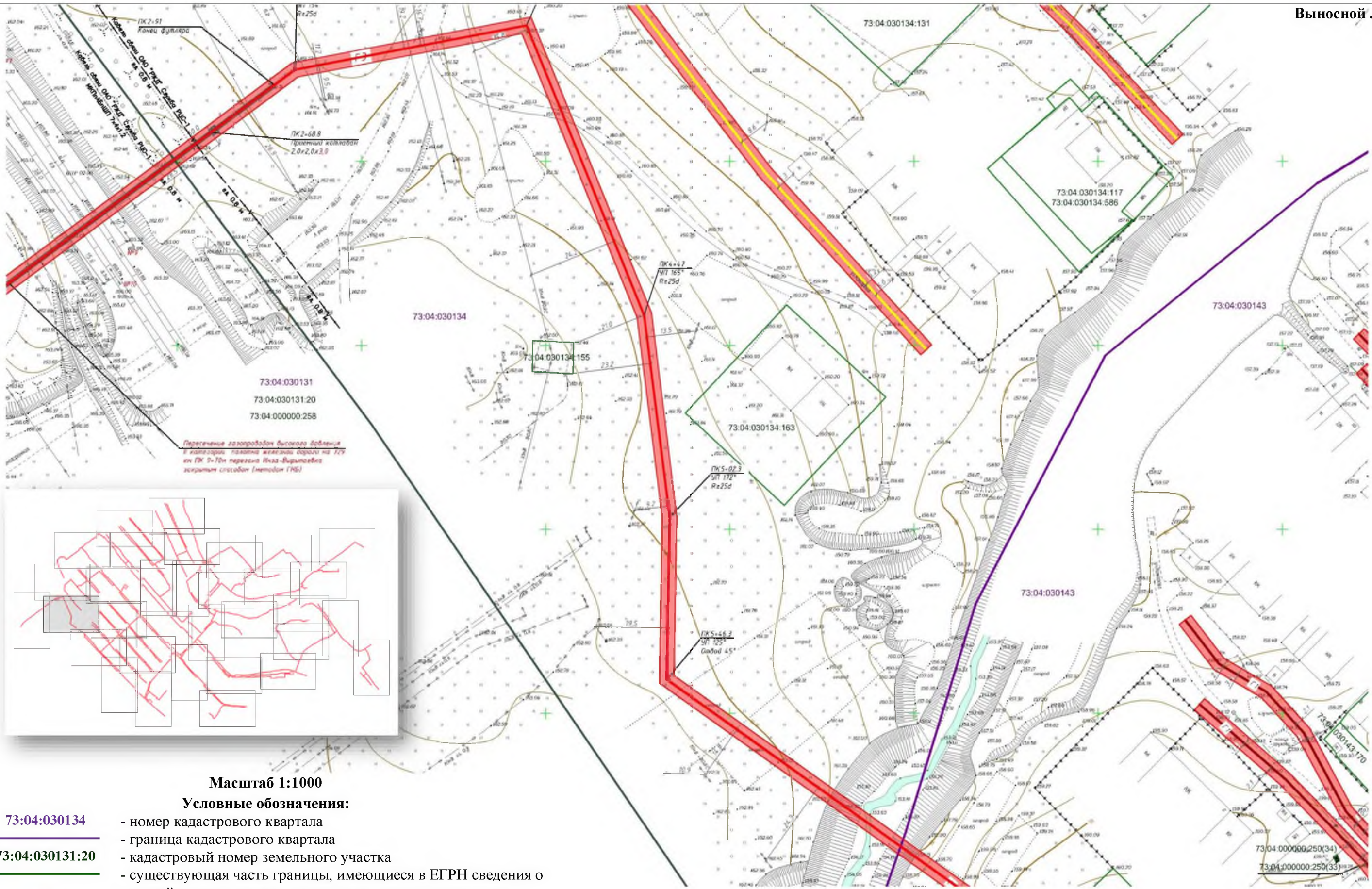
Условные обозначения:

73:04:030135

73:04:030135:33



- номер кадастрового квартала
- граница кадастрового квартала
- кадастровый номер земельного участка
- существующая часть границы, имеющиеся в ЕГРН сведения о которой достаточны для определения ее местоположения
- граница зоны планируемого размещения линейного объекта



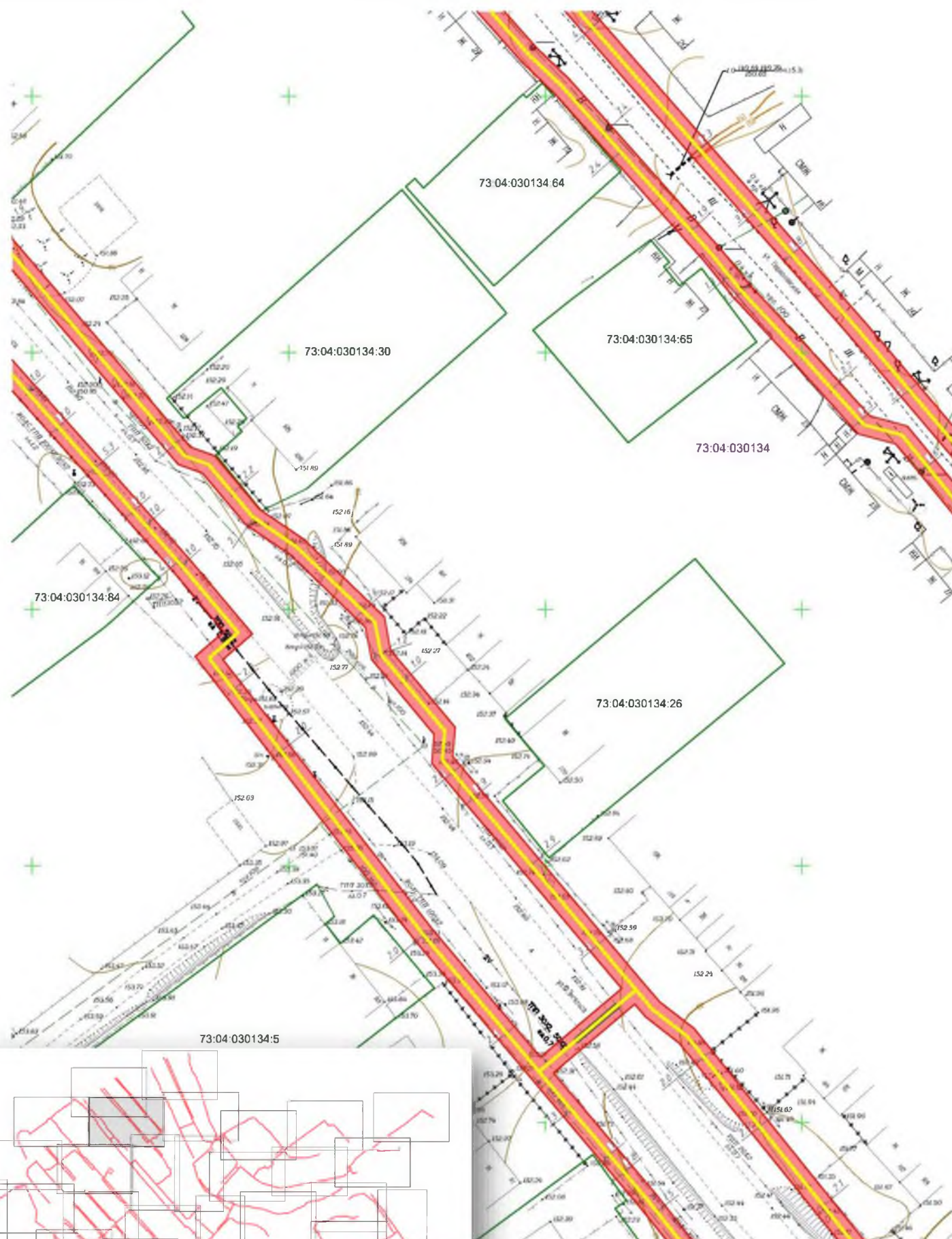
Масштаб 1:1000
Условные обозначения:

73:04:030134
 73:04:030131:20

- номер кадастрового квартала
- граница кадастрового квартала
- кадастровый номер земельного участка
- существующая часть границы, имеющиеся в ЕГРН сведения о которой достаточны для определения ее местоположения
- граница зоны планируемого размещения линейного объекта







Масштаб 1:1000

Условные обозначения:

73:04:030134

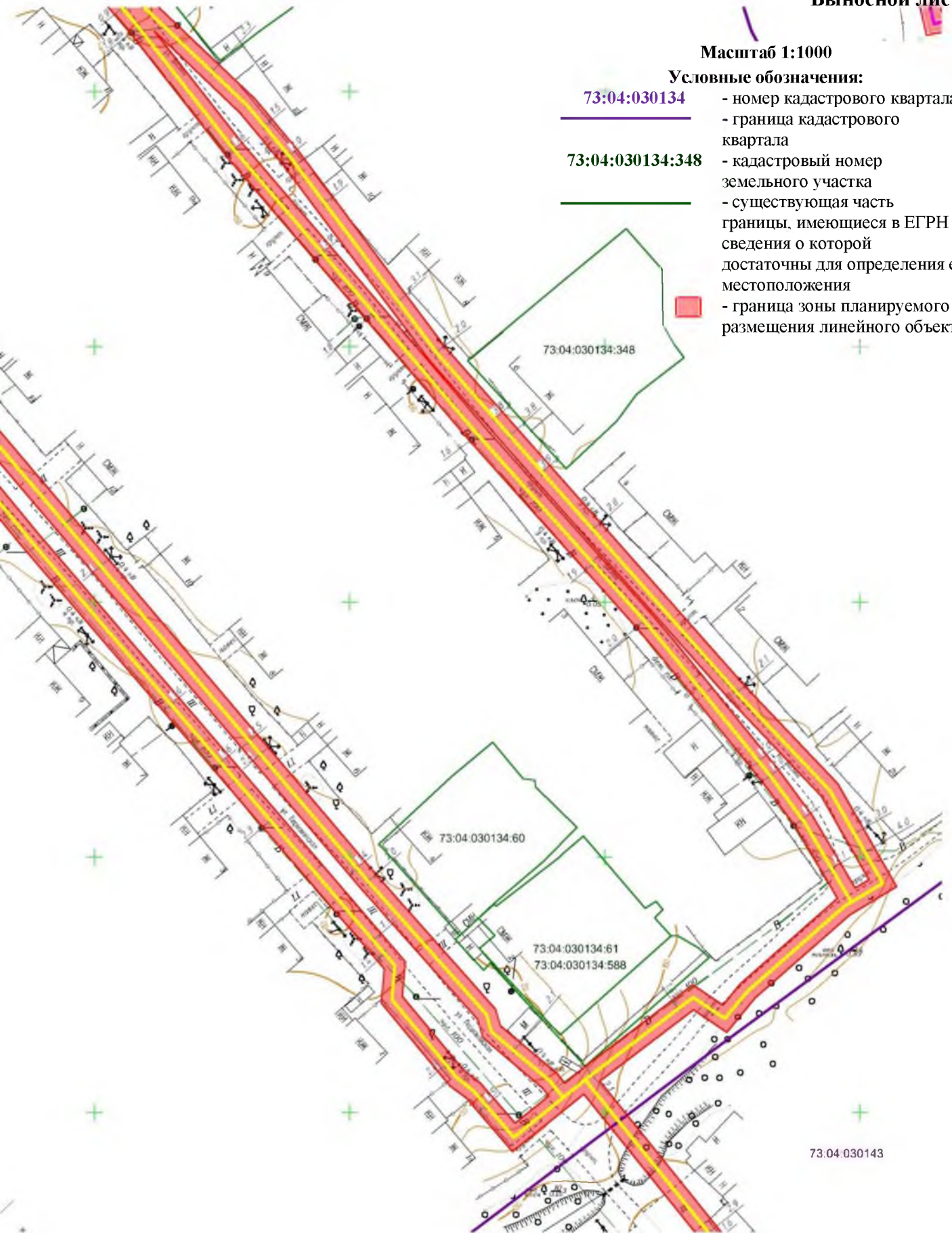
- номер кадастрового квартала
- граница кадастрового квартала

73:04:030134:348

- кадастровый номер земельного участка
- существующая часть границы, имеющиеся в ЕГРН сведения о которой достаточны для определения ее местоположения



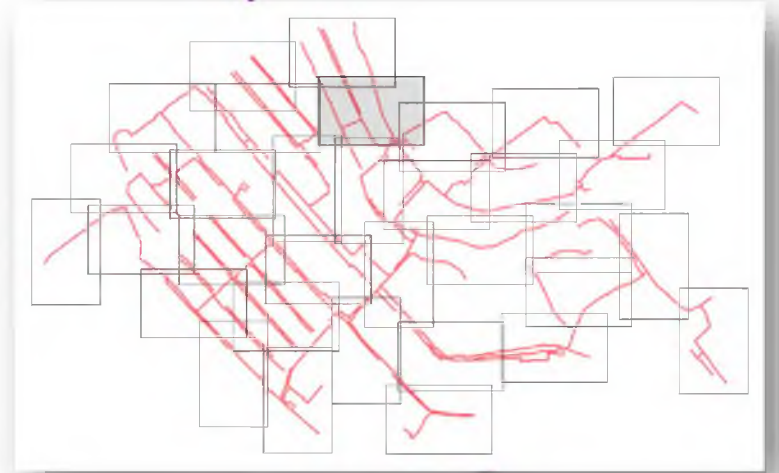
- граница зоны планируемого размещения линейного объекта



Масштаб 1:1000

Условные обозначения:

- 73:04:030135 - номер кадастрового квартала
- граница кадастрового квартала
- 73:04:030135:39 - кадастровый номер земельного участка
- существующая часть границы, имеющиеся в ЕГРН сведения о которой достаточны для определения ее местоположения
- - граница зоны планируемого размещения линейного объекта



73:04:030134

73:04:030143

73:04:030135:37

73:04:030135:28

73:04:030135:39

73:04:030135:25

73:04:030135

73:04:030136



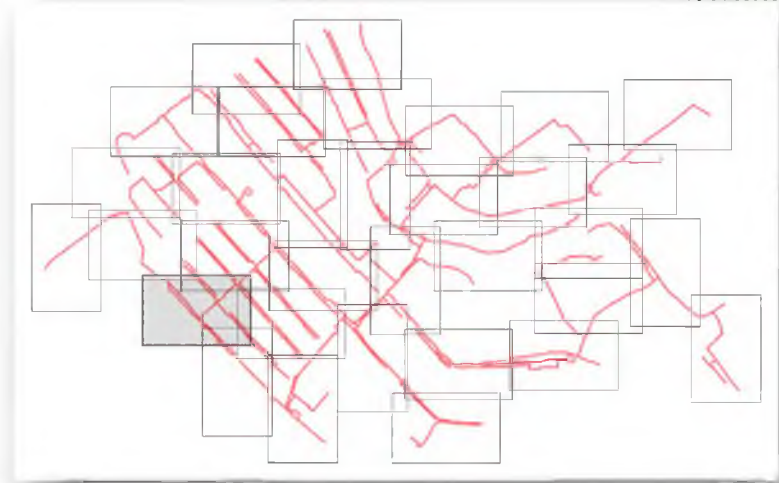
Масштаб 1:1000

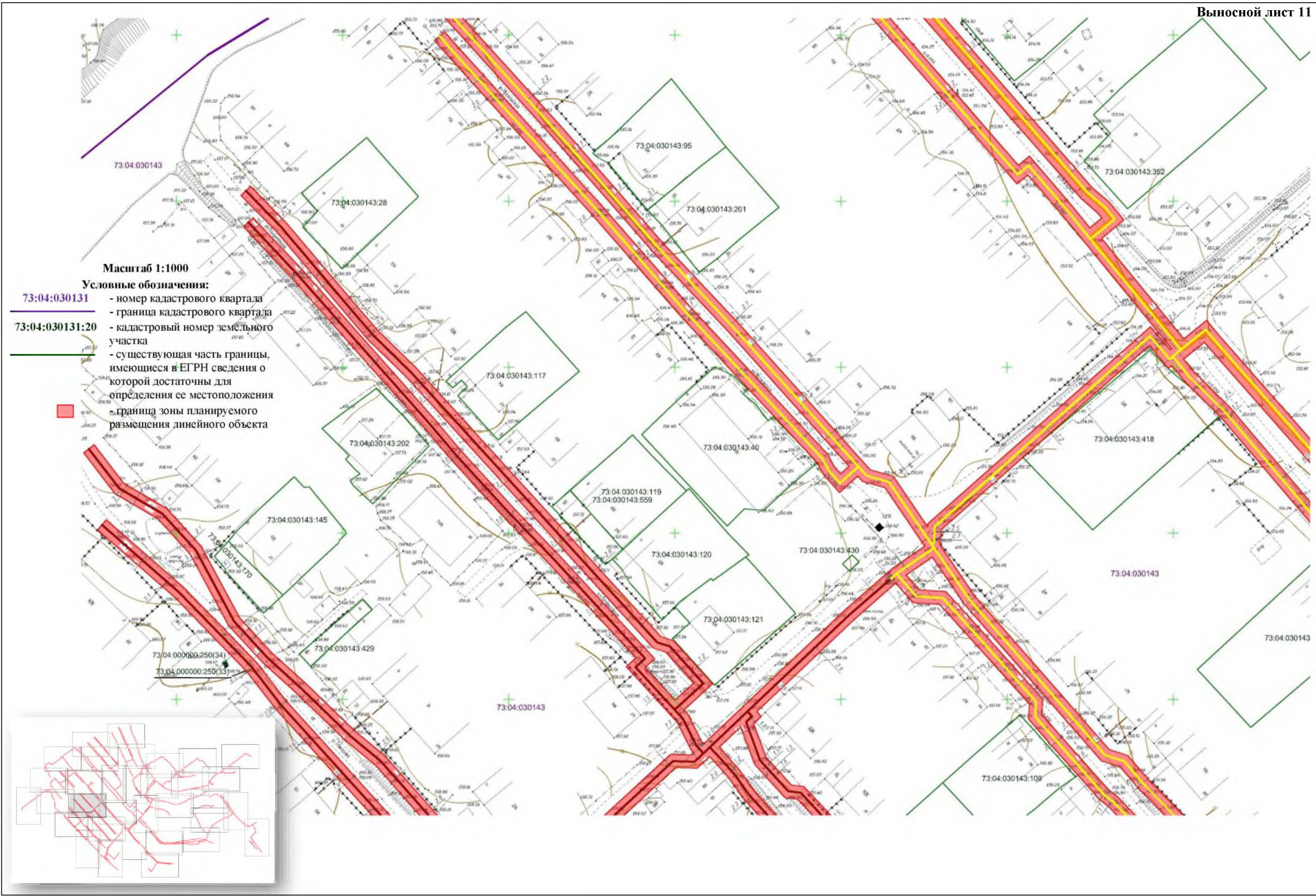
Условные обозначения:

- 73:04:030131 - номер кадастрового квартала
- граница кадастрового квартала
- кадастровый номер земельного участка
- существующая часть границы, имеющиеся в ЕГРН сведения о которой достаточны для определения ее местоположения
- граница зоны планируемого размещения линейного объекта



73:04:030131
73:04:030131:20
73:04:000000:258

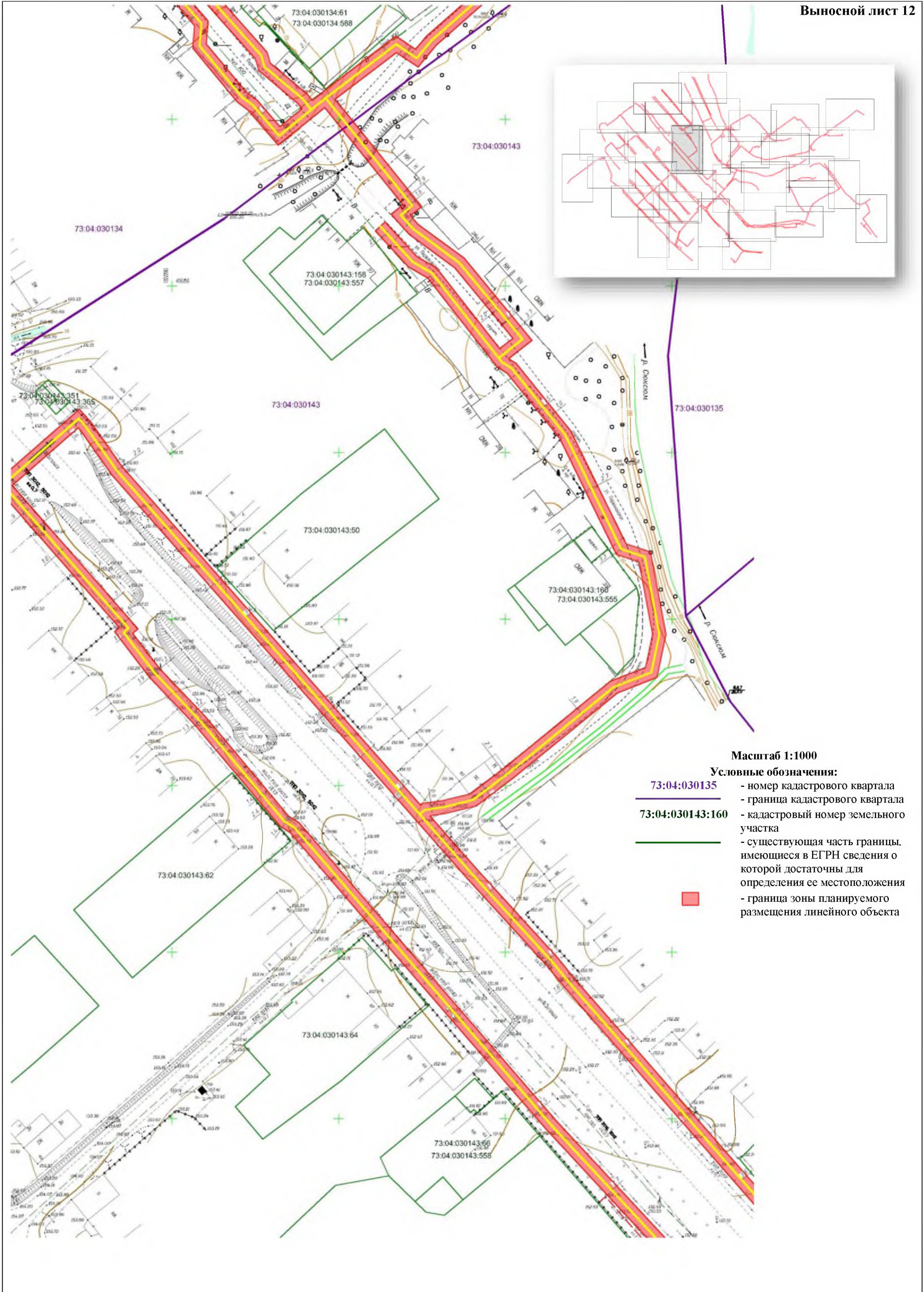


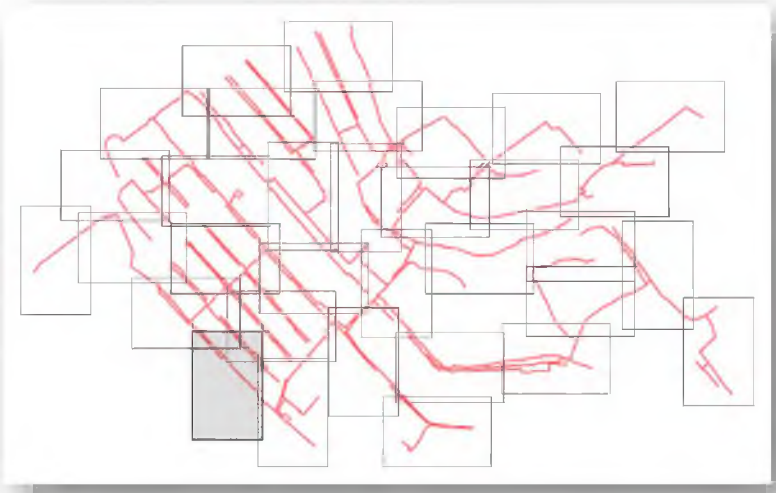
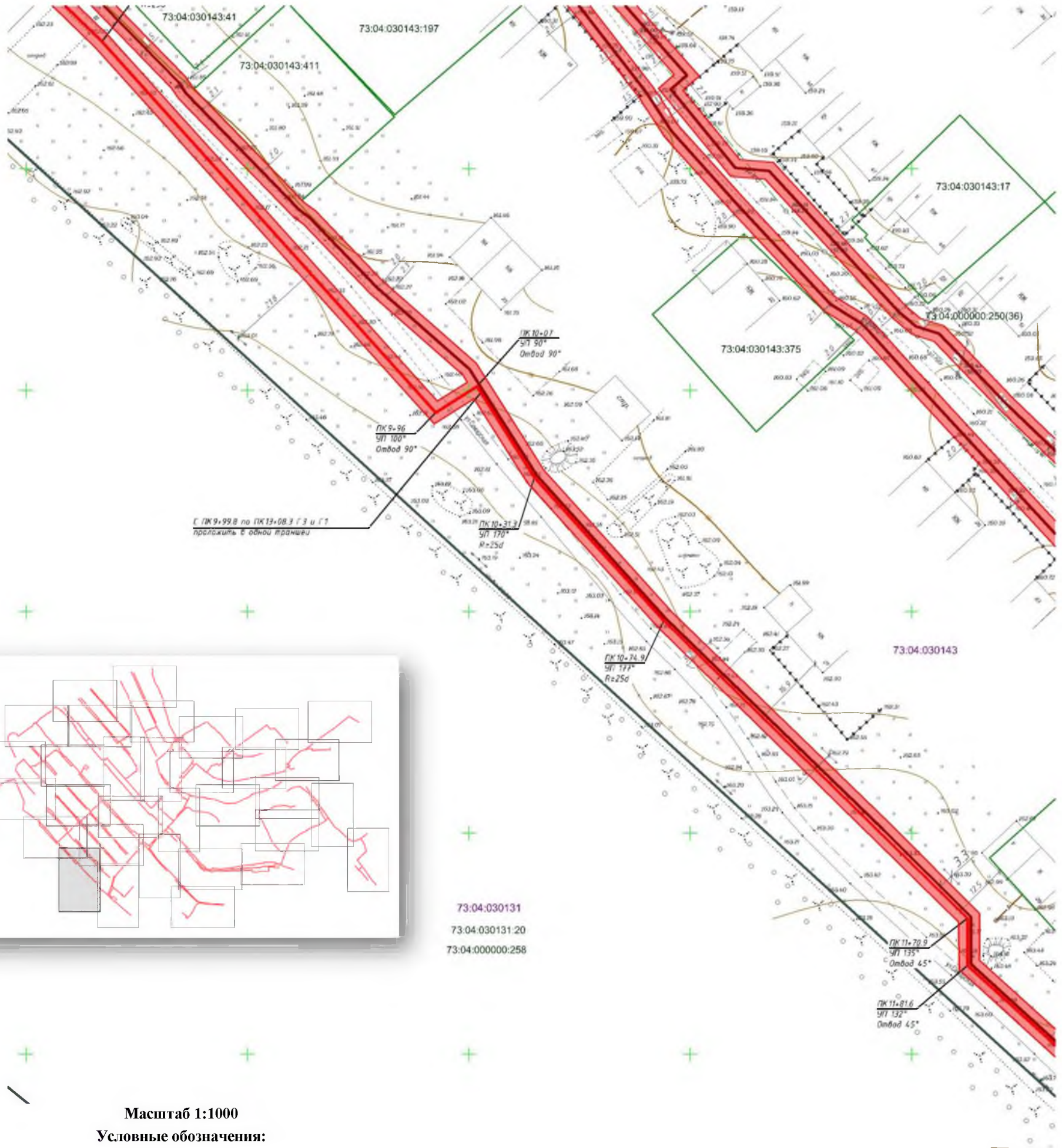


Масштаб 1:1000

Условные обозначения:

- 73:04:030131 - номер кадастрового квартала
- 73:04:030131:20 - граница кадастрового квартала
- кадастровый номер земельного участка
- существующая часть границы, имеющиеся в ЕГРН сведения о которой достаточны для определения ее местоположения
- - граница зоны планируемого размещения линейного объекта





Масштаб 1:1000

Условные обозначения:

73:04:030143

- номер кадастрового квартала
- граница кадастрового квартала

73:04:030143:17

- кадастровый номер земельного участка

- существующая часть границы, имеющиеся в ЕГРН сведения о которой достаточны для определения ее местоположения



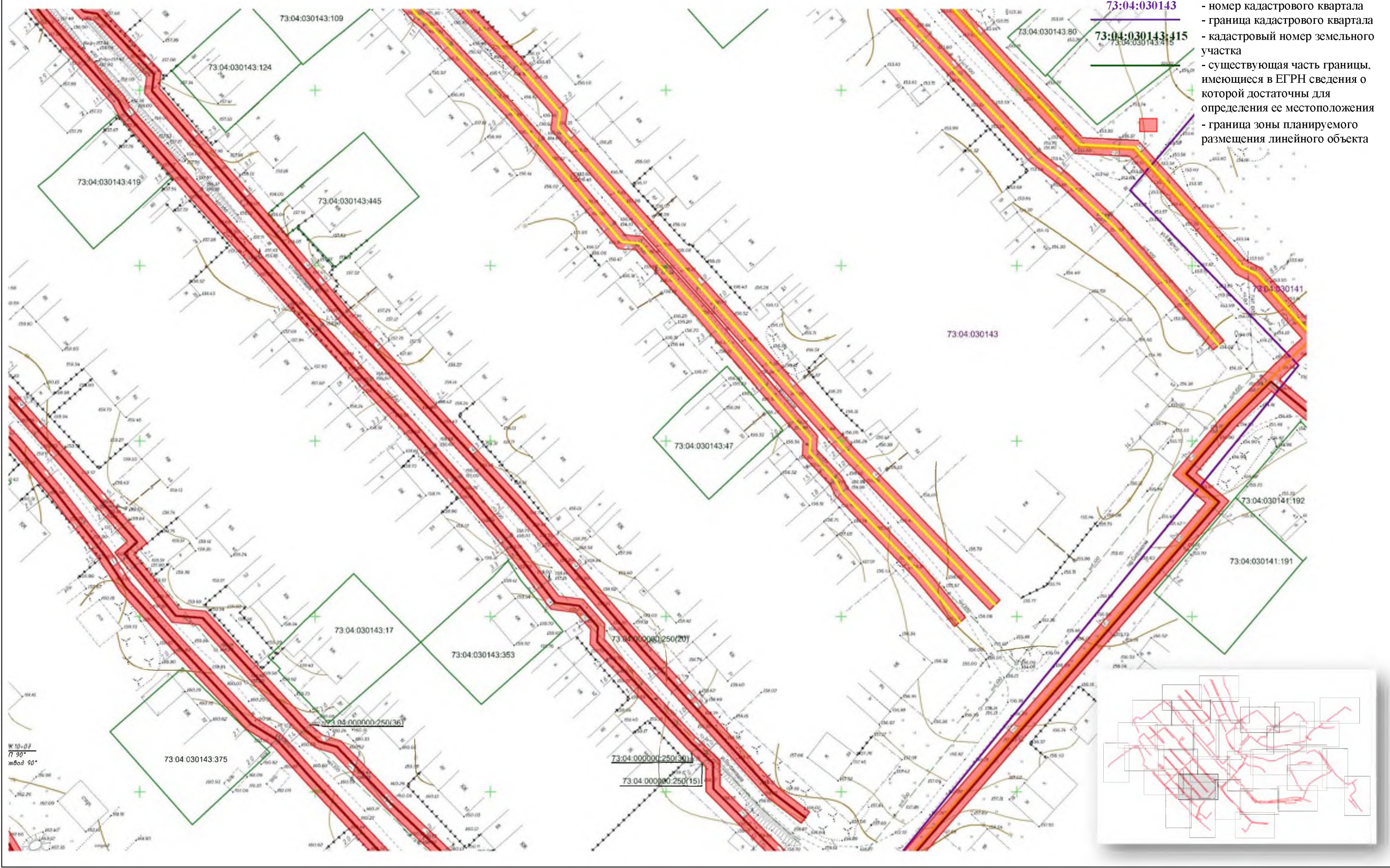
- граница зоны планируемого размещения линейного объекта

73:04:000000:32(3)

Масштаб 1:1000

Условные обозначения:

- номер кадастрового квартала
- граница кадастрового квартала
- кадастровый номер земельного участка
- существующая часть границы, имеющиеся в ЕГРН сведения о которой достаточны для определения ее местоположения
- граница зоны планируемого размещения линейного объекта



К 10-07
П 90°
мбод 90°

73:04:030143
 73:04:030143:415
 73:04:030143:415

73:04:030143:419

73:04:030143:124

73:04:030143:109

73:04:030143:445

73:04:030143:47

73:04:030143

73:04:030141

73:04:030141:192

73:04:030141:191

73:04:030143:17

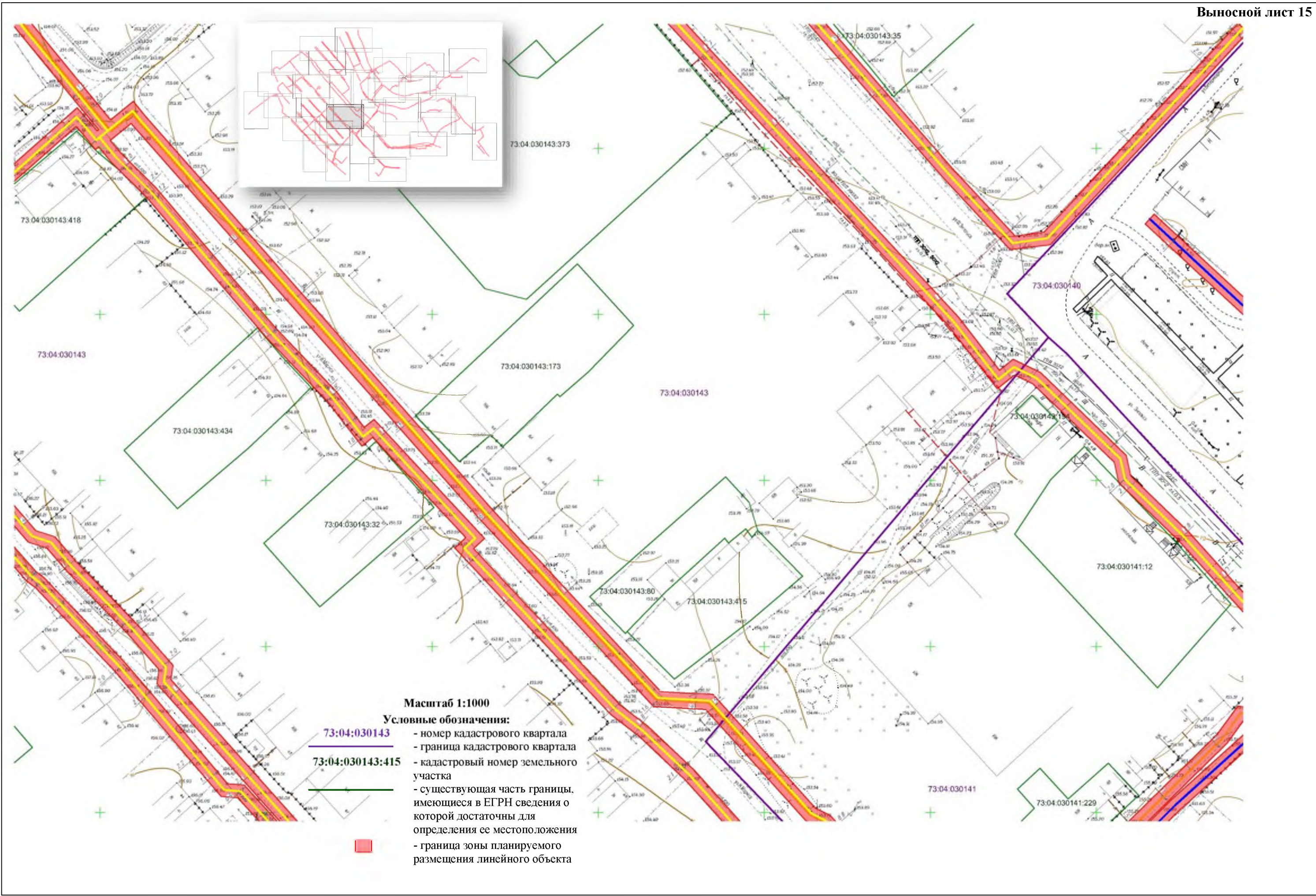
73:04:030143:353

73:04:000000:250(20)

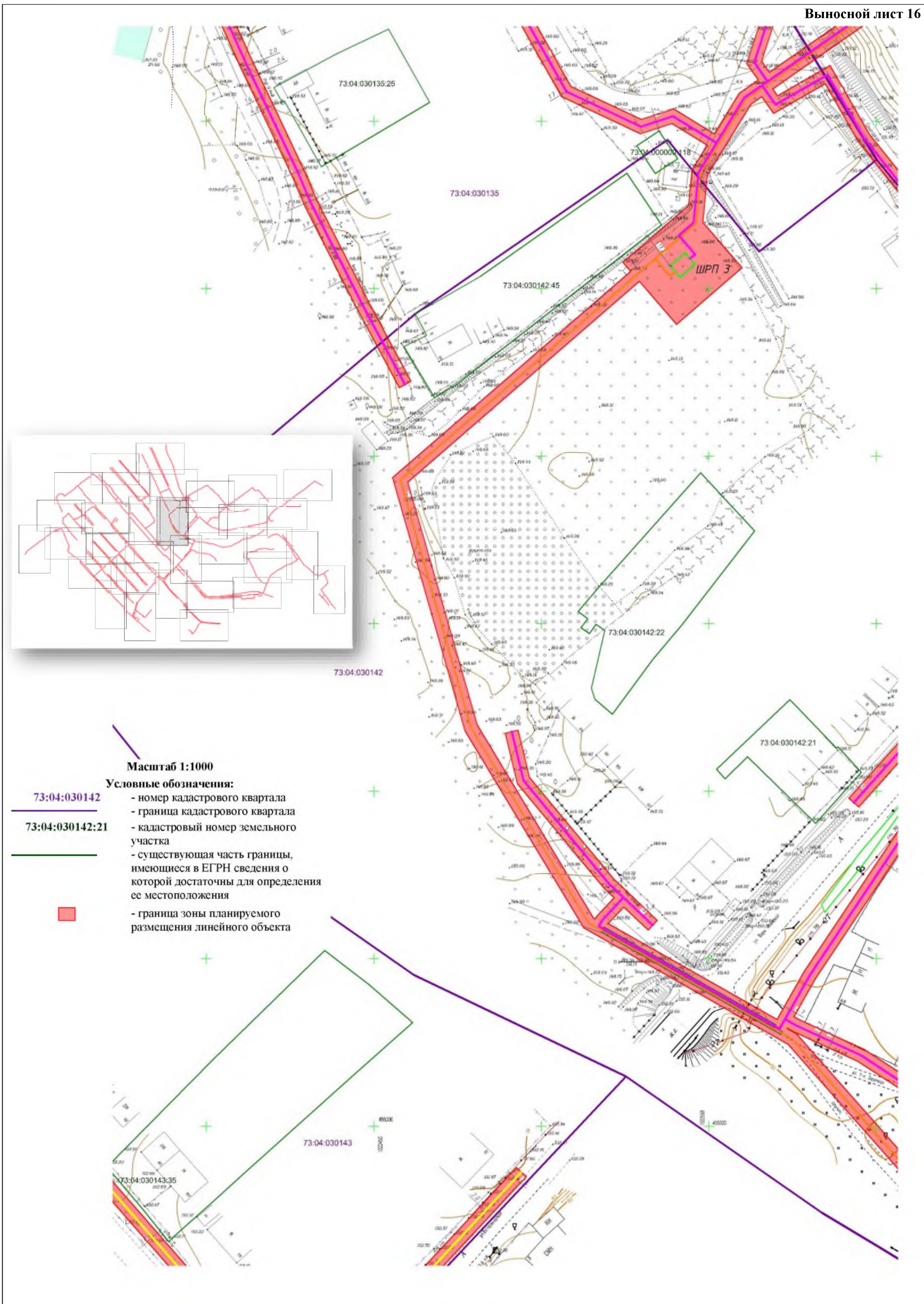
73:04:000000:250(30)

73:04:000000:250(15)

73:04:030143:375



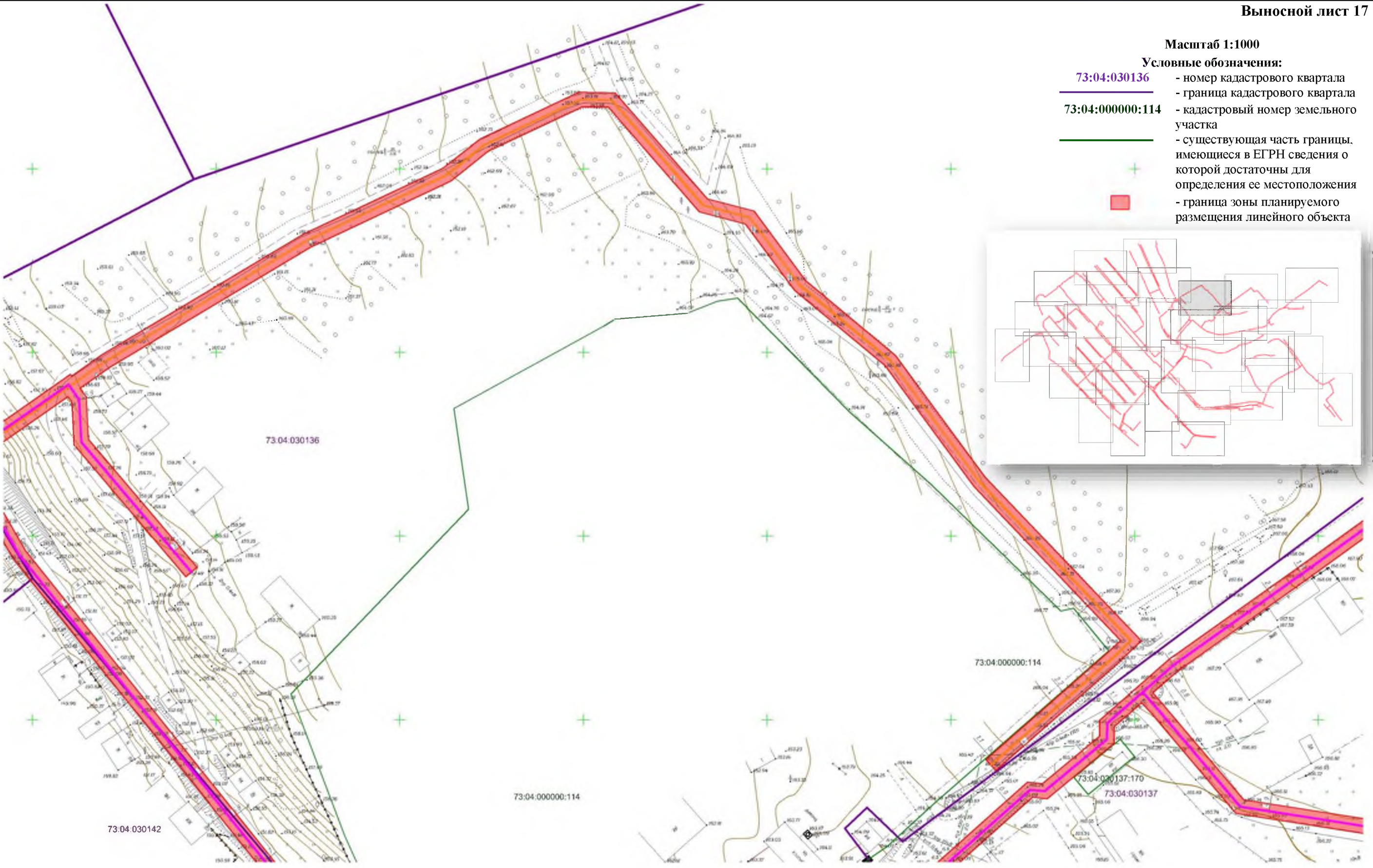
Масштаб 1:1000
Условные обозначения:
73.04.030143 - номер кадастрового квартала
73.04.030143:415 - граница кадастрового квартала
- кадастровый номер земельного участка
- существующая часть границы, имеющиеся в ЕГРН сведения о которой достаточны для определения ее местоположения
- граница зоны планируемого размещения линейного объекта

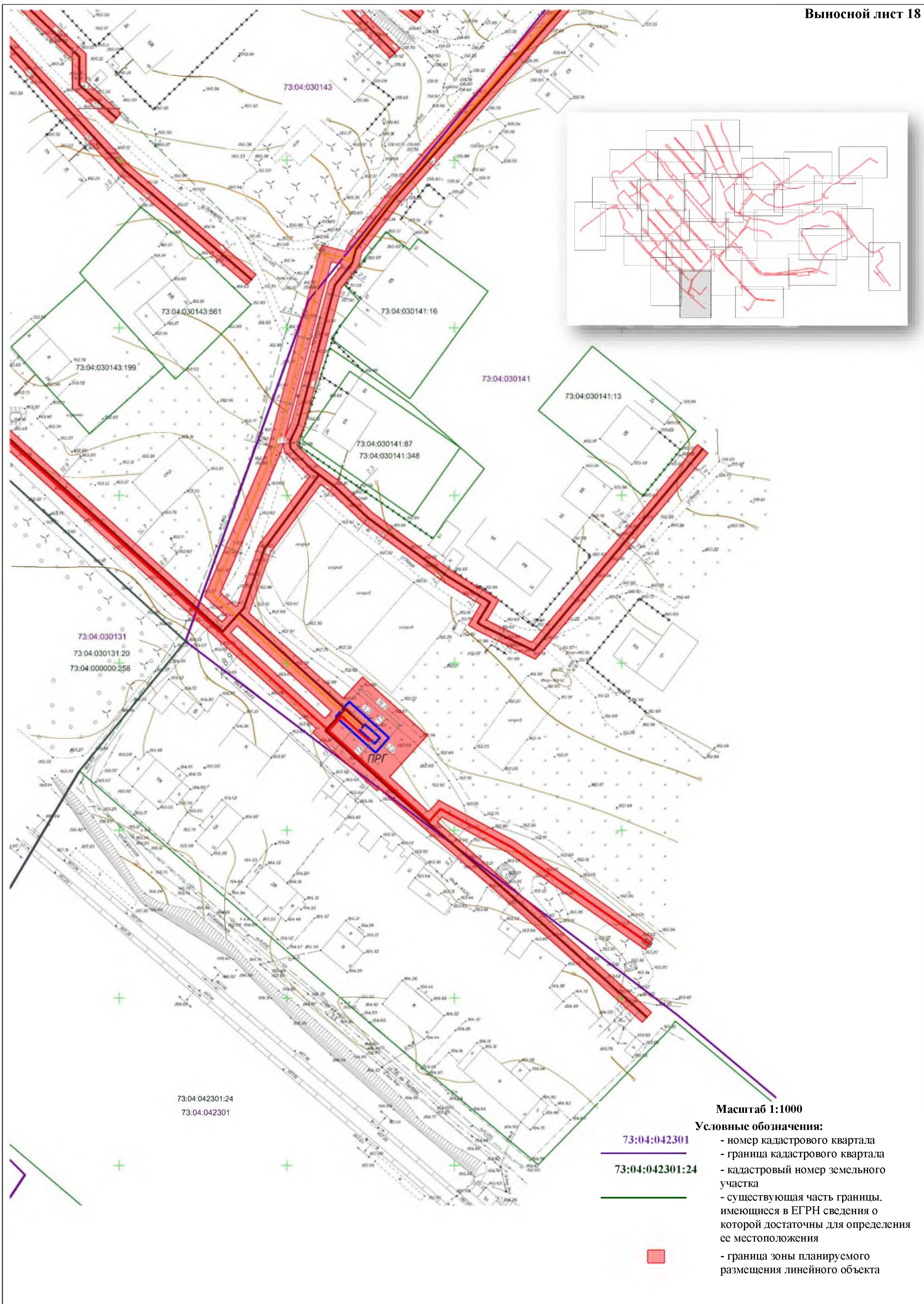


Масштаб 1:1000

Условные обозначения:

- 73:04:030136 - номер кадастрового квартала
- граница кадастрового квартала
- 73:04:000000:114 - кадастровый номер земельного участка
- существующая часть границы, имеющиеся в ЕГРН сведения о которой достаточны для определения ее местоположения
- - граница зоны планируемого размещения линейного объекта





Масштаб 1:1000

Условные обозначения:

- 73:04:042301
 - 73:04:042301:24
 - граница зоны планируемого размещения линейного объекта
- номер кадастрового квартала
 - граница кадастрового квартала
 - кадастровый номер земельного участка
 - существующая часть границы, имеющиеся в ЕГРН сведения о которой достаточны для определения ее местоположения

73:04:042301:24
73:04:042301

73:04:030140

73:04:030141

73:04:030141:229

73:04:030141:35

73:04:030141:111

73:04:030141:192

73:04:030141:191

73:04:030141



Масштаб 1:1000

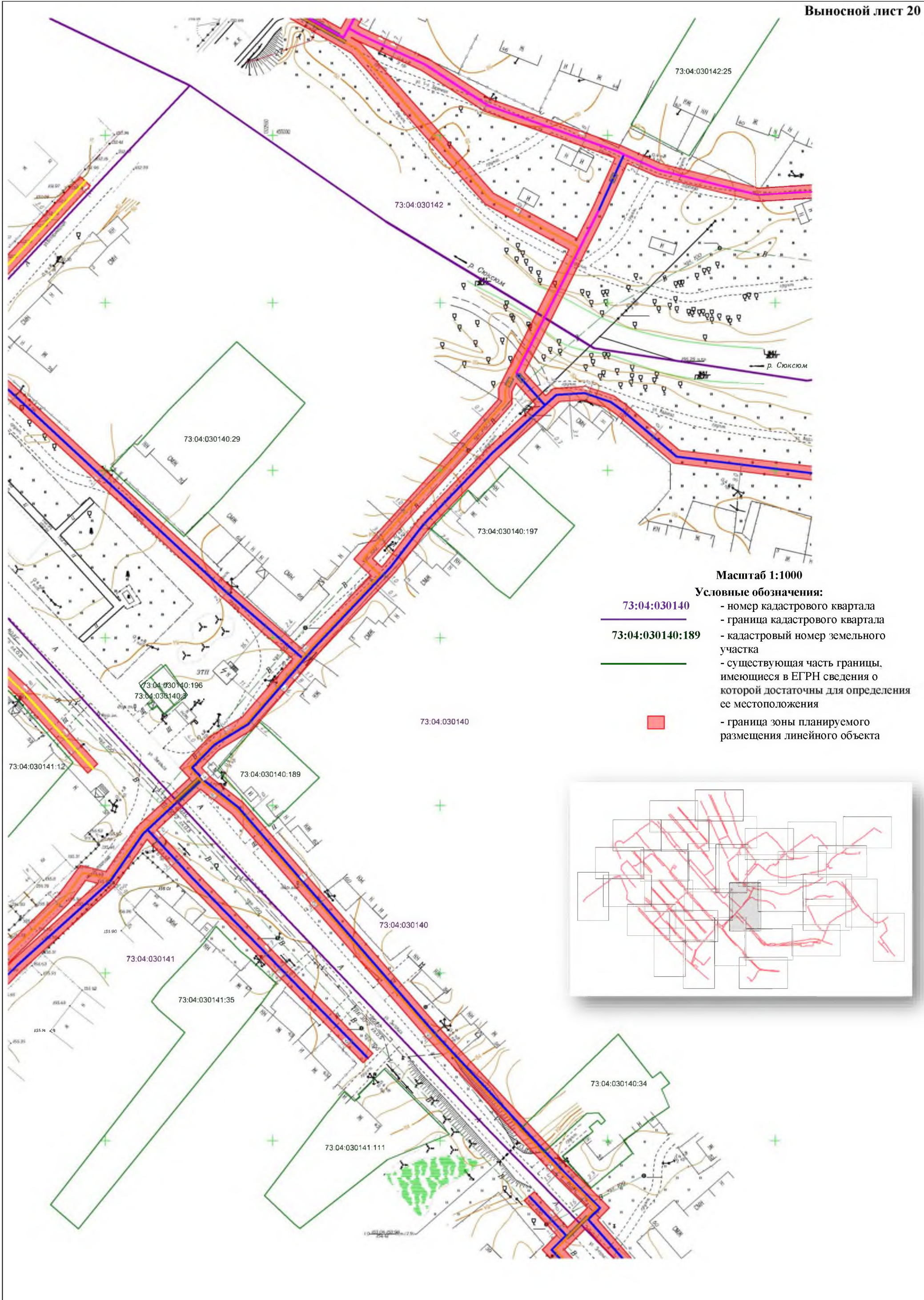
Условные обозначения:

73:04:030141

73:04:030141:191



- номер кадастрового квартала
- граница кадастрового квартала
- кадастровый номер земельного участка
- существующая часть границы, имеющиеся в ЕГРН сведения о которой достаточны для определения ее местоположения
- граница зоны планируемого размещения линейного объекта



Масштаб 1:1000

Условные обозначения:

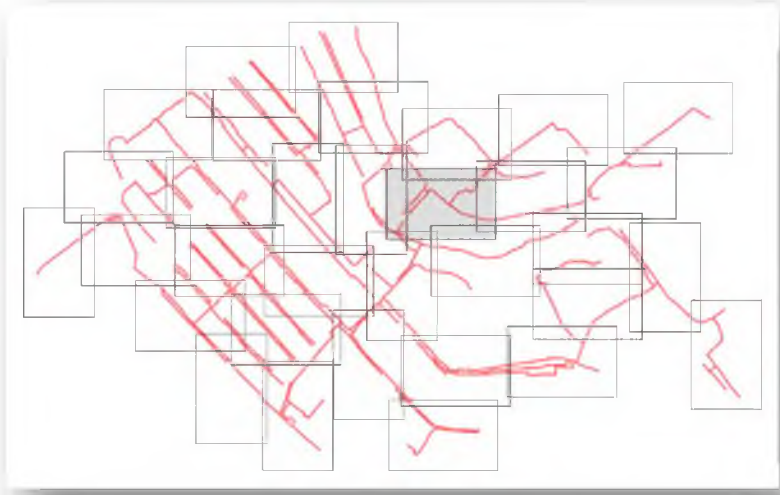
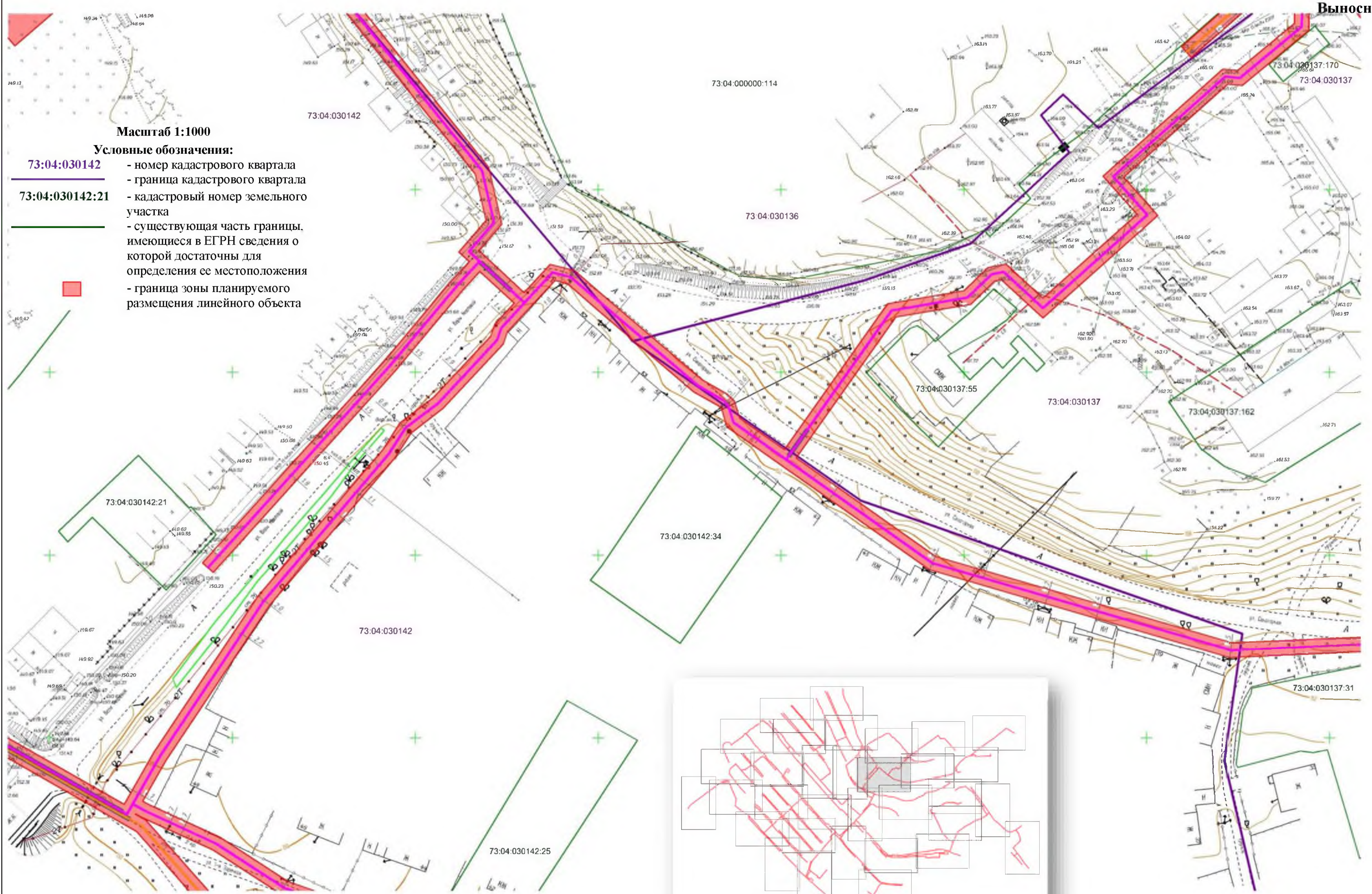
- 73:04:030140 - номер кадастрового квартала
- граница кадастрового квартала
- 73:04:030140:189 - кадастровый номер земельного участка
- существующая часть границы, имеющиеся в ЕГРН сведения о которой достаточны для определения ее местоположения
- - граница зоны планируемого размещения линейного объекта

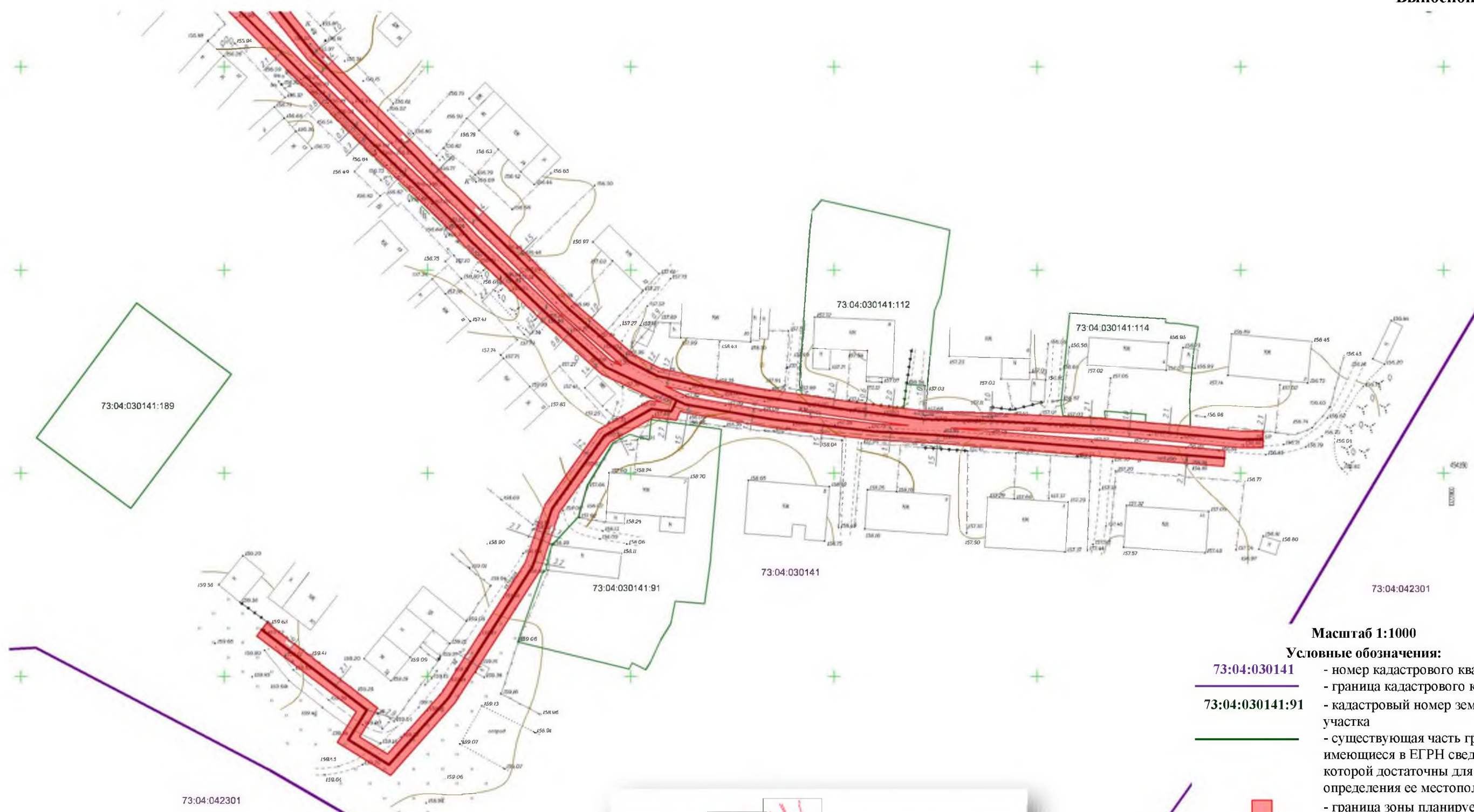


Масштаб 1:1000

Условные обозначения:

- 73:04:030142 - номер кадастрового квартала
- граница кадастрового квартала
- 73:04:030142:21 - кадастровый номер земельного участка
- существующая часть границы, имеющиеся в ЕГРН сведения о которой достаточны для определения ее местоположения
- граница зоны планируемого размещения линейного объекта

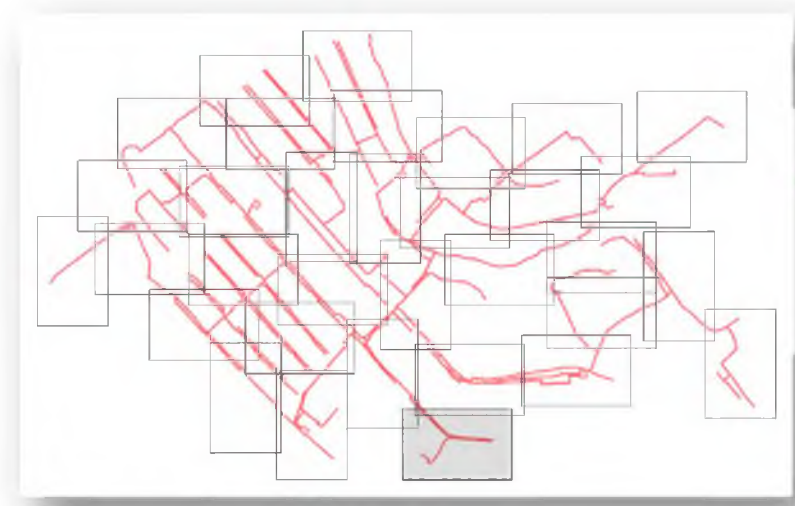


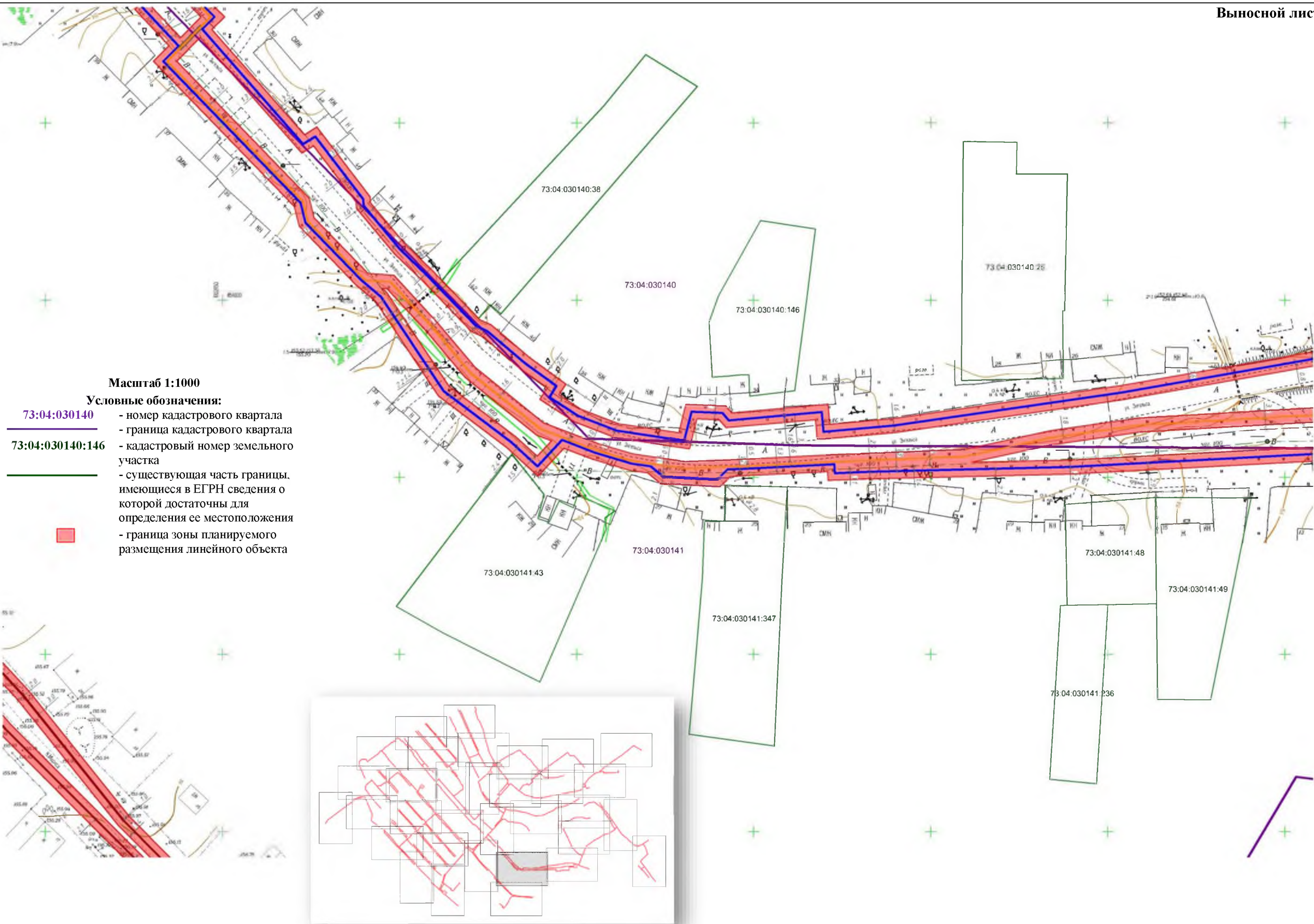


Масштаб 1:1000

Условные обозначения:

- 73:04:030141 - номер кадастрового квартала
- 73:04:030141:91 - граница кадастрового квартала
- 73:04:030141:91 - кадастровый номер земельного участка
- 73:04:030141:91 - существующая часть границы, имеющиеся в ЕГРН сведения о которой достаточны для определения ее местоположения
- - граница зоны планируемого размещения линейного объекта

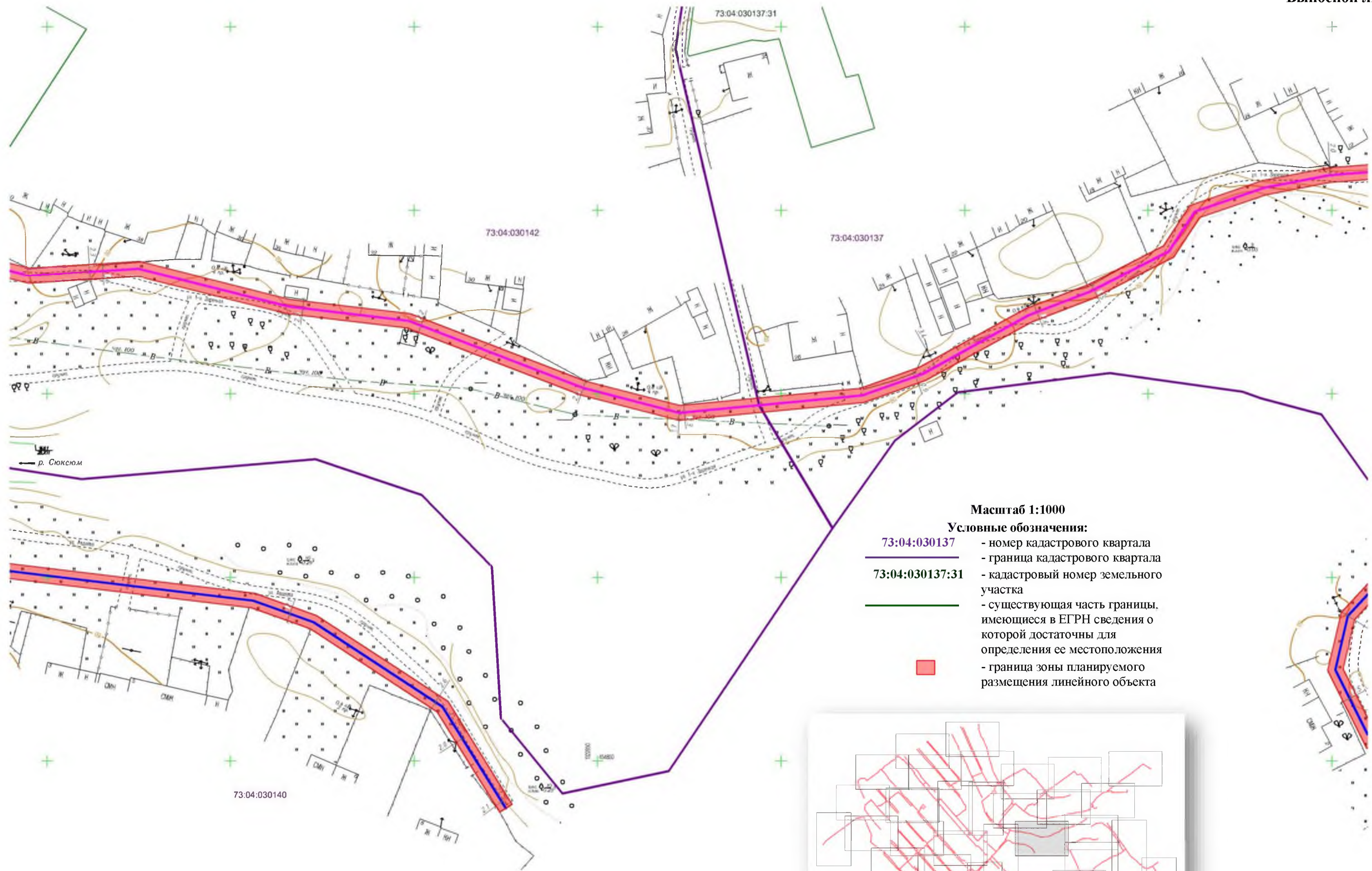




Масштаб 1:1000

Условные обозначения:

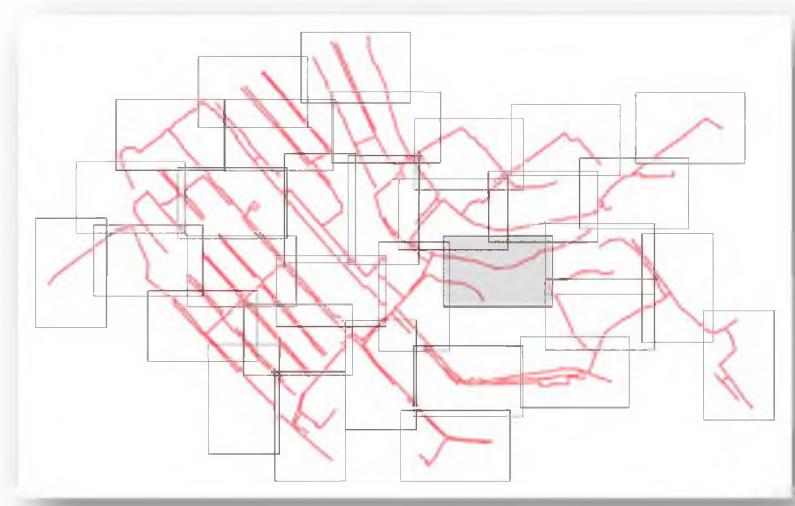
- 73:04:030140 - номер кадастрового квартала
- 73:04:030140:146 - кадастровый номер земельного участка
- существующая часть границы, имеющиеся в ЕГРН сведения о которой достаточны для определения ее местоположения
- - граница зоны планируемого размещения линейного объекта



Масштаб 1:1000

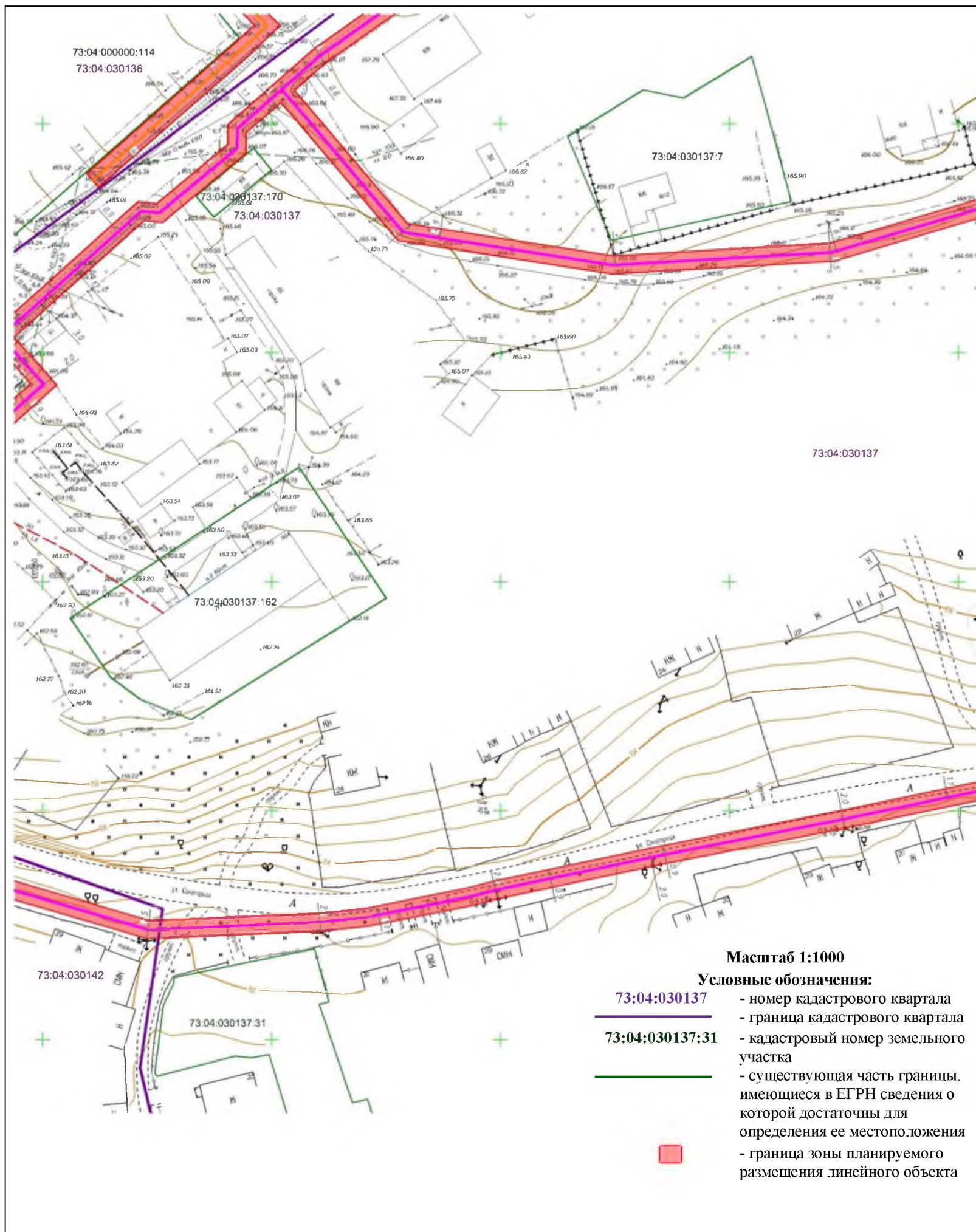
Условные обозначения:

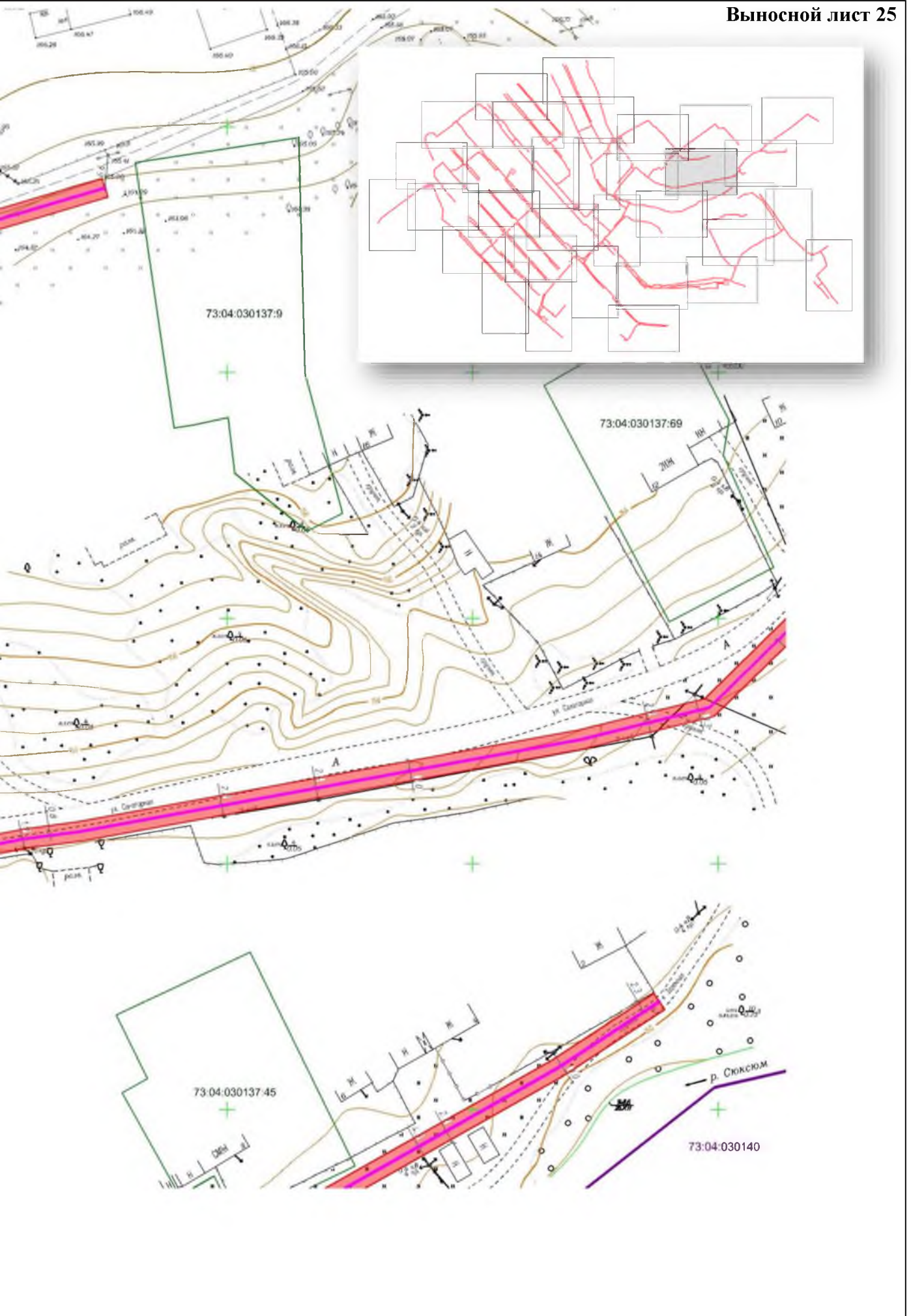
- 73:04:030137 - номер кадастрового квартала
- граница кадастрового квартала
- 73:04:030137:31 - кадастровый номер земельного участка
- существующая часть границы, имеющиеся в ЕГРН сведения о которой достаточны для определения ее местоположения
- - граница зоны планируемого размещения линейного объекта

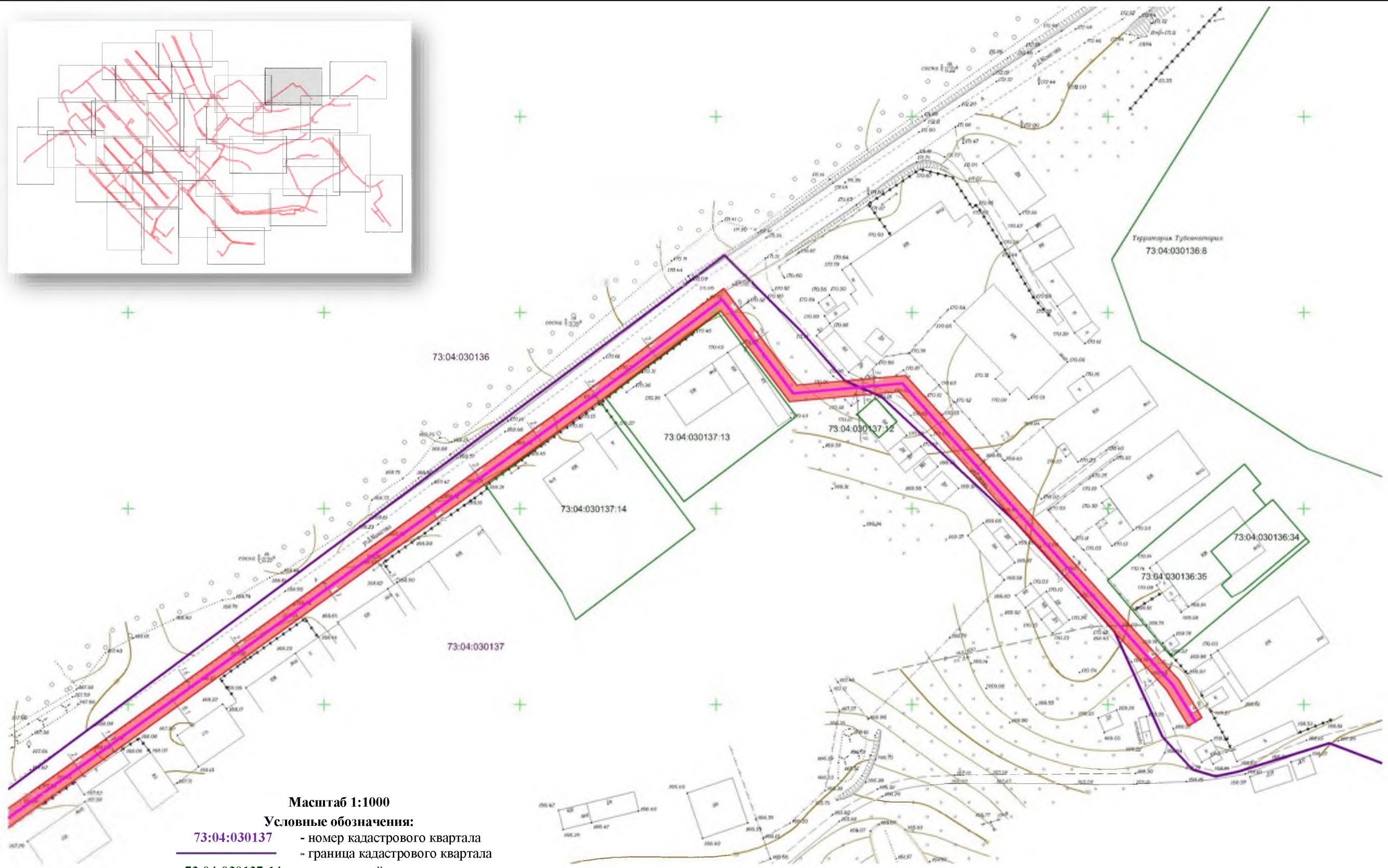
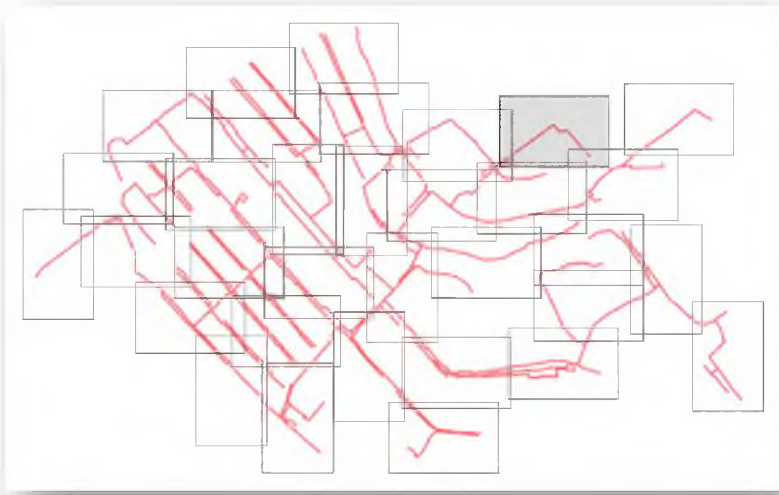


73:04:030140

р. Сюксюм








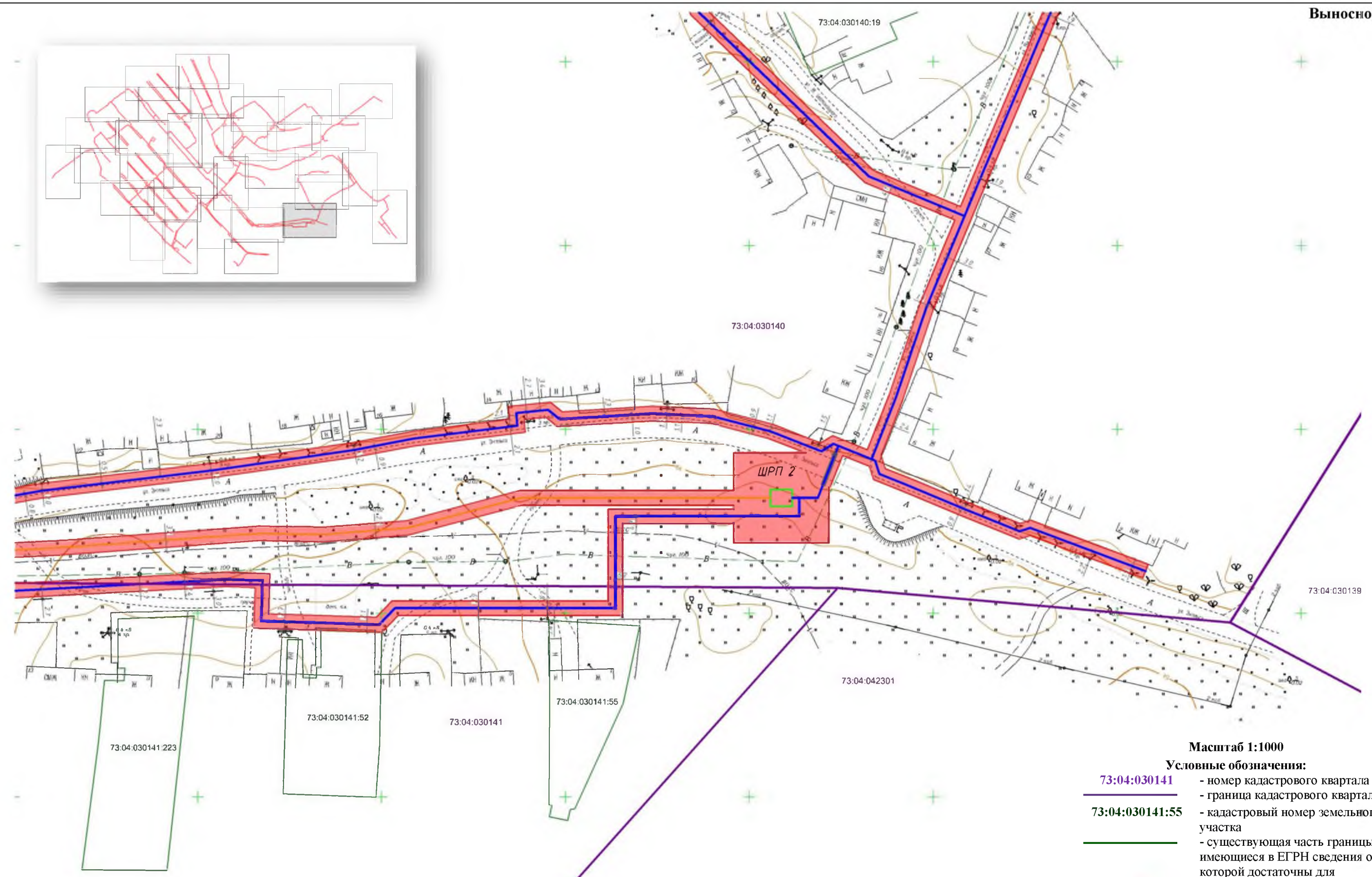




Масштаб 1:1000

Условные обозначения:

-  73:04:030137 - номер кадастрового квартала
-  - граница кадастрового квартала
-  73:04:030137:14 - кадастровый номер земельного участка
-  - существующая часть границы, имеющиеся в ЕГРН сведения о которой достаточны для определения ее местоположения
-  - граница зоны планируемого размещения линейного объекта



Масштаб 1:1000

Условные обозначения:

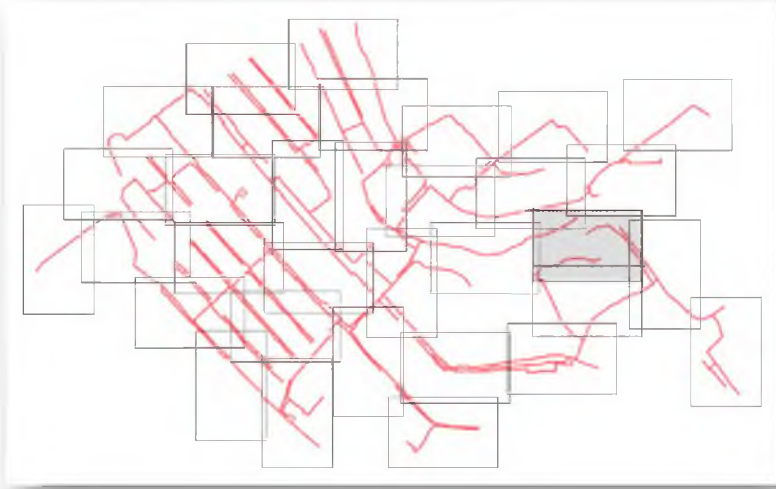
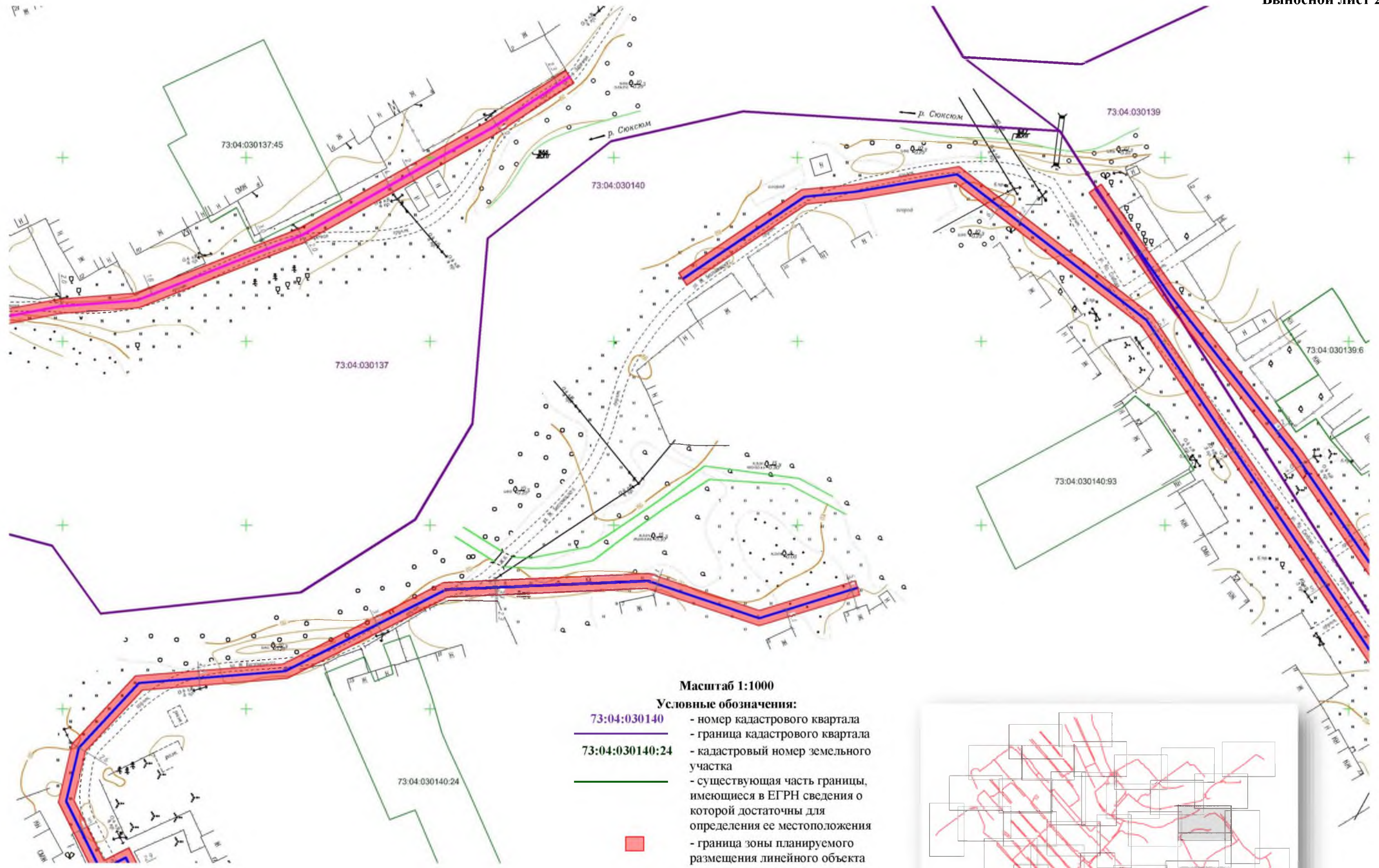
- 73:04:030141 - номер кадастрового квартала
- граница кадастрового квартала
- 73:04:030141:55 - кадастровый номер земельного участка
- существующая часть границы, имеющиеся в ЕГРН сведения о которой достаточны для определения ее местоположения
- - граница зоны планируемого размещения линейного объекта

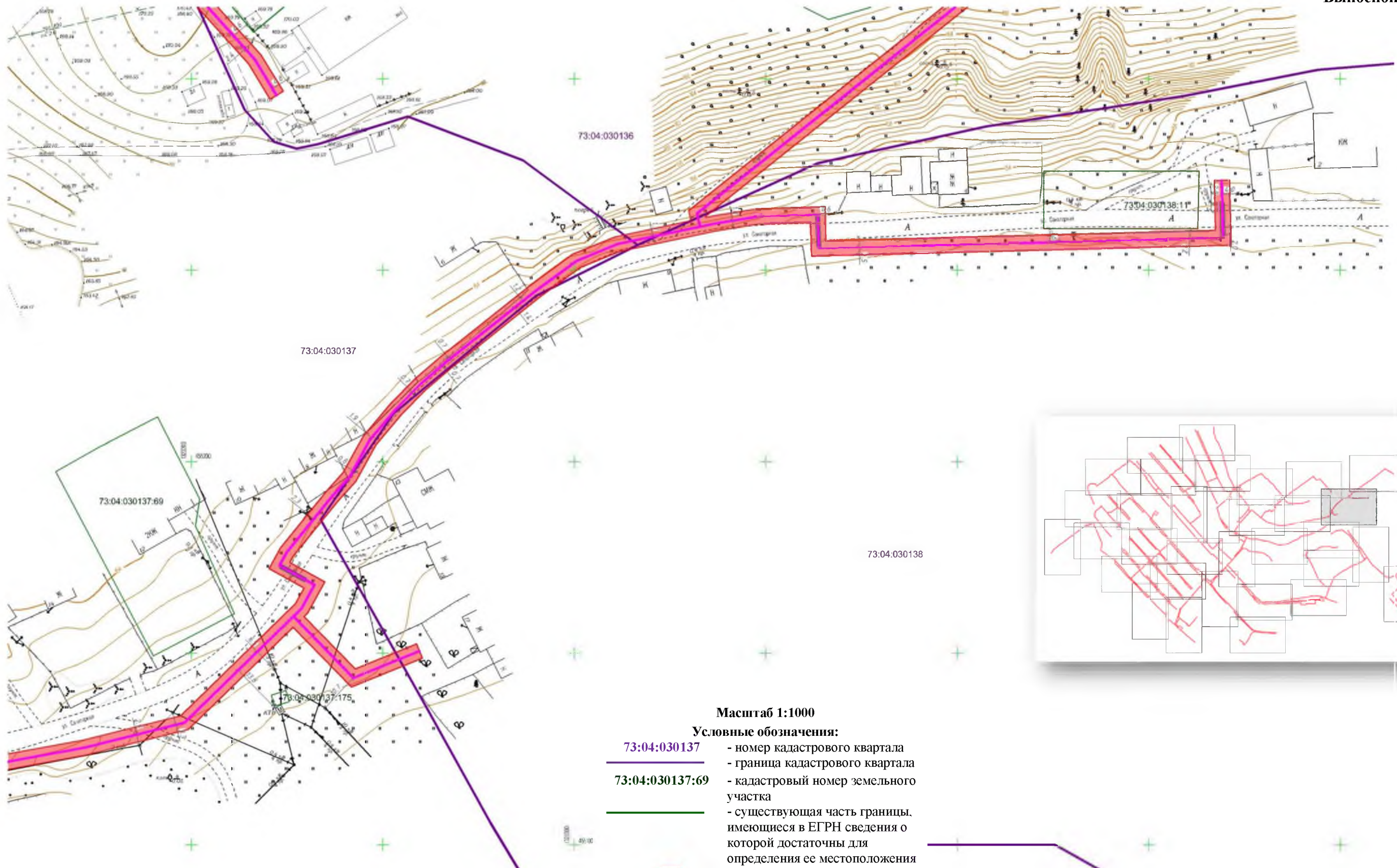


Масштаб 1:1000

Условные обозначения:

- 73:04:030140 - номер кадастрового квартала
- граница кадастрового квартала
- 73:04:030140:21 - кадастровый номер земельного участка
- существующая часть границы, имеющиеся в ЕГРН сведения о которой достаточны для определения ее местоположения
- - граница зоны планируемого размещения линейного объекта





73:04:030136

73:04:030137

73:04:030137:69




73:04:030137:175

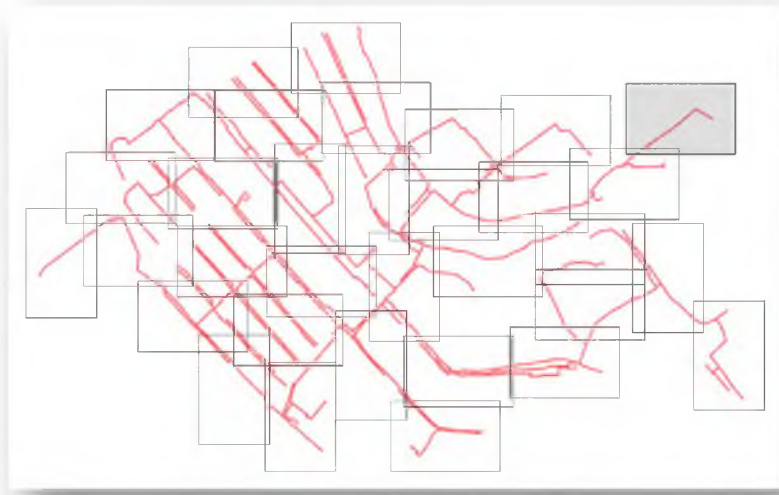
73:04:030138

73:04:030138:11

Масштаб 1:1000

Условные обозначения:

- 73:04:030137** - номер кадастрового квартала
-  - граница кадастрового квартала
- 73:04:030137:69** - кадастровый номер земельного участка
-  - существующая часть границы, имеющиеся в ЕГРН сведения о которой достаточны для определения ее местоположения
-  - граница зоны планируемого размещения линейного объекта



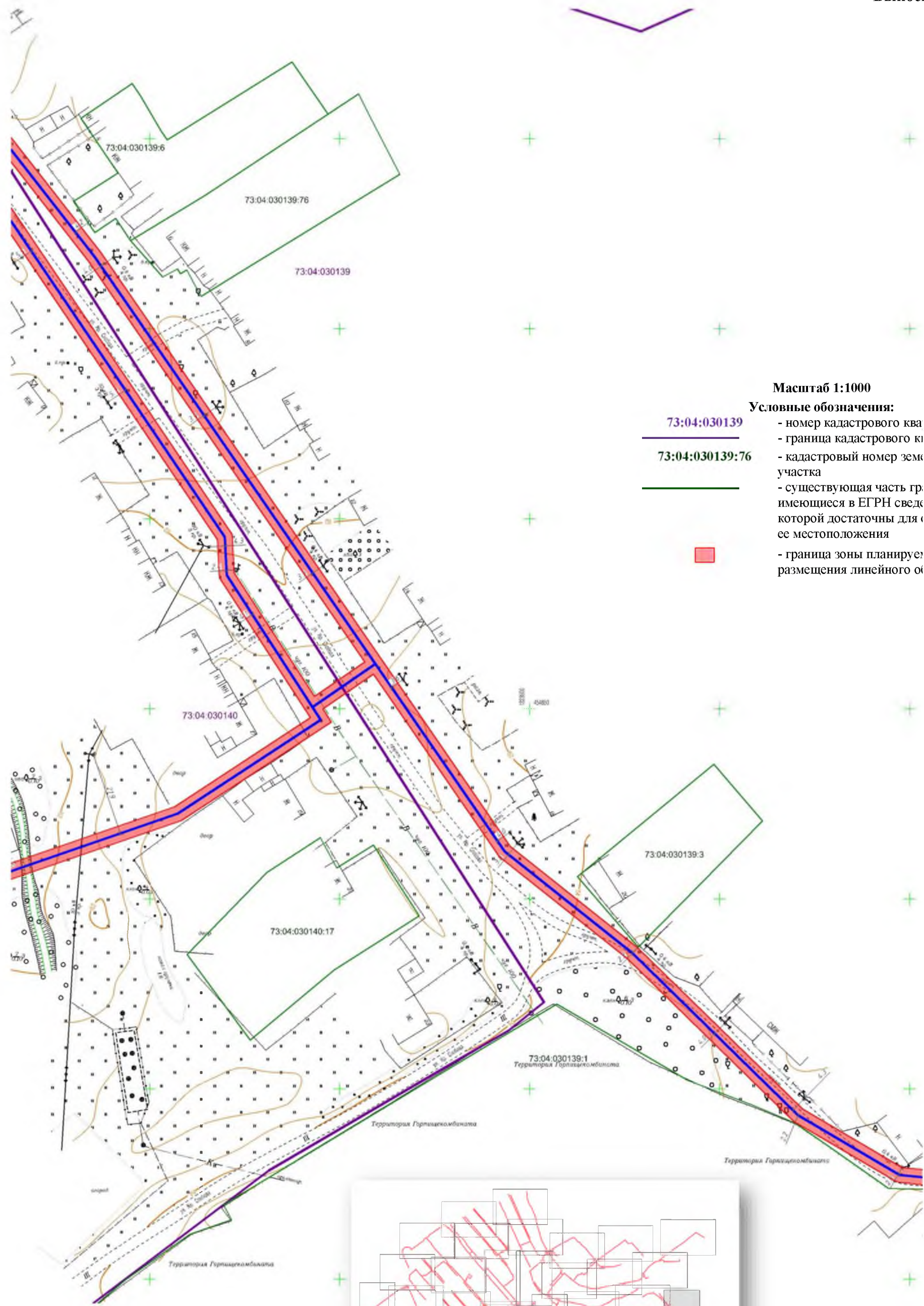
Масштаб 1:1000

Условные обозначения:

73:04:030136

73:04:030136:8

- номер кадастрового квартала
- граница кадастрового квартала
- кадастровый номер земельного участка
- существующая часть границы, имеющиеся в ЕГРН сведения о которой достаточны для определения ее местоположения
- граница зоны планируемого размещения линейного объекта



Масштаб 1:1000

Условные обозначения:

73:04:030139

- номер кадастрового квартала

73:04:030139:76

- граница кадастрового квартала
- кадастровый номер земельного участка

—

- существующая часть границы, имеющиеся в ЕГРН сведения о которой достаточны для определения ее местоположения



- граница зоны планируемого размещения линейного объекта





Масштаб 1:1000

Условные обозначения:

73:04:030139

73:04:030139:1



- номер кадастрового квартала
- граница кадастрового квартала
- кадастровый номер земельного участка
- существующая часть границы, имеющиеся в ЕГРН сведения о которой достаточны для определения ее местоположения
- граница зоны планируемого размещения линейного объекта

